

# STAATSARCHIV SIGMARINGEN

Wü 161

**Forstämter des Staatsarchivs Sigmaringen:  
Behördengeschichten und Behördendiagramme**

Bearbeitet von  
Gebhard Füßler  
2006

Staatsarchiv Sigmaringen, Karlstraße 1/3, 72488 Sigmaringen



# Inhaltsverzeichnis

Vorwort .....	1
<b>1. Behördengeschichte der Forstämter (alter Ordnung) und ihrer Reviere .....</b>	<b>3</b>
1.1 Behördengeschichte des Forstamts Altensteig (alter Ordnung) (1806 – 1888).....	3
1.2 Behördengeschichte des Oberforstamts Altshausen (1818 – 1822).....	9
1.3 Behördengeschichte des Oberforstamts Biberach (1818 – 1822).....	11
1.4 Behördengeschichte der Reviere des Forstamts Blaubeuren (alter Ordnung), die im Sprengel des Staatsarchivs Sigmaringen liegen.....	12
1.5 Behördengeschichte des Forstamts Freudenstadt (alter Ordnung) (1807 – 1902).....	16
1.6 Behördengeschichte des Forstamts Neuenbürg (1818 – 1822 Oberforstamt Wildbad) (alter Ordnung) (1807 – 1902) .....	24
1.7 Behördengeschichte des Forstamts Ochsenhausen (alter Ordnung) (1828 – 1888) .....	31
1.8 Behördengeschichte des Forstamts Rottweil (alter Ordnung) (1803 – 1902).....	36
1.9 Behördengeschichte des Forstamts Sulz (alter Ordnung) (1822 – 1888) .....	44
1.10 Behördengeschichte des Forstamts Tettngang (alter Ordnung) (1822 – 1828) .....	49
1.11 Behördengeschichte des Forstamts Tübingen (1857 – 1892 Forstamt Bebenhausen) (alter Ordnung) (1807 – 1902) .....	52
1.12 Behördengeschichte des Oberforstamts Tuttlingen (1807 – 1810).....	58
1.13 Behördengeschichte des Forstamts Ulm (bis 1891 Forstamt Biberach) (alter Ordnung) (1888 – 1902).....	59
1.14 Behördengeschichte des Forstamts Urach (alter Ordnung) .....	62
1.15 Behördengeschichte des Forstamts Weingarten (bis 1865 Forstamt Altdorf) (alter Ordnung) (1807 – 1902).....	72
1.16 Behördengeschichte des Forstamts Wildberg (alter Ordnung) (1807 – 1810, 1819 - 1902) .	82
1.17 Behördengeschichte des Forstamts Zwiefalten (alter Ordnung) (1803 – 1883).....	88
<b>2. Behördengeschichte der Forstämter (neuer Ordnung) .....</b>	<b>97</b>
2.1 Behördengeschichte des Forstamts Albstadt (bis 1975 Ebingen) (1902 – 2004) .....	97
2.2 Behördengeschichte des Forstamts Alpirsbach (1902 – 1975, GLAK).....	99
2.3 Behördengeschichte des Forstamts Altensteig (1902 - 1975, GLAK).....	101
2.4 Behördengeschichte des Forstamts Bad Herrenalb (1902 – 1975, GLAK).....	103
2.5 Behördengeschichte des Forstamts Bad Liebenzell (1902 – 1975, GLAK).....	105
2.6 Behördengeschichte des Forstamts Bad Schussenried (1902 – 2004).....	107
2.7 Behördengeschichte des Forstamts Bad Teinach (1921 – 1975, GLAK).....	109
2.8 Behördengeschichte des Forstamts Bad Waldsee (Sitz in Baidt) (bis 1975 Forstamt Baidt) (1902 – 2004) .....	110
2.9 Behördengeschichte des Forstamts Bad Wildbad (1902 – 1975, GLAK) .....	112
2.10 Behördengeschichte des Forstamts Baiersbronn (1902 – 1925).....	114
2.11 Behördengeschichte des Forstamts Balingen (1902 – 2004).....	115
2.12 Behördengeschichte des Forstamts Bebenhausen (Sitz in Tübingen) (1902 – 2004).....	117
2.13 Behördengeschichte des Forstamts Biberach (1902 – 2004).....	119
2.14 Behördengeschichte des Forstamts des Reichsnährstands Biberach (1936 – 1941).....	122
2.15 Behördengeschichte des Forstamts Blaubeuren (StAL, 1975 – 2004) .....	123
2.16 Behördengeschichte des Forstamts Blaustein (StAL, 1975 – 2004).....	124
2.17 Behördengeschichte des Forstamts Burladingen (1946 – 2004).....	125
2.18 Behördengeschichte des Forstamts Calmbach (1902 – 1975) .....	126
2.19 Behördengeschichte des Forstamts Calw - Hirsau (bis 1975 Hirsau) (1902 – 1975, GLAK) .....	128
2.20 Behördengeschichte des Forstamts Dietenheim (1926 – 1938 Oberförsterstelle des Forstamts Wiblingen) (1902 – 1963).....	130

2.21 Behördengeschichte des Forstamts Dornstetten (1902 – 1975).....	133
2.22 Behördengeschichte des Forstamts Dunningen (1902 – 1947).....	134
2.23 Behördengeschichte des Forstamts Ehingen (1902 – 2004).....	135
2.24 Behördengeschichte des Forstamts Engstingen (bis 1904 Forstamt Grafeneck, bis 1975 Forstamt Kohlstetten).....	137
2.25 Behördengeschichte des Forstamts Enzklösterle (1902 – 1975, GLAK).....	139
2.26 Behördengeschichte des Forstamts Freudenstadt (1902 – 1947).....	140
2.27 Behördengeschichte des Forstamts Freudenstadt (bis 1947 (1952) Forstamt Steinwald) (1902 – 1975, GLAK).....	141
2.28 Behördengeschichte des Forstamts Gammertingen (1946? – 2004).....	143
2.29 Behördengeschichte des Forstamts Hechingen (1946? – 2004).....	144
2.30 Behördengeschichte des Forstamts Hengen (1902 – 1925).....	145
2.31 Behördengeschichte des Forstamts Hofstett (1902 – 1967).....	147
2.32 Behördengeschichte des Forstamts Horb (1902 – 1975, GLAK).....	148
2.33 Behördengeschichte des Forstamts Reichsnährstand Horb (1941 – 1943).....	150
2.34 Behördengeschichte des Forstamts Hürbel (1902 – 1913).....	151
2.35 Behördengeschichte des Forstamts Justingen (1902 – 1975).....	152
2.36 Behördengeschichte des Forstamts Klosterreichenbach (1902 – 1975, GLAK).....	153
2.37 Behördengeschichte des Forstamts Langenau (StAL, 1975 – 2004).....	155
2.38 Behördengeschichte des Forstamts Langenbrand (1902 – 1975).....	156
2.39 Behördengeschichte des Forstamts Leutkirch (1902 – 2004).....	157
2.40 Behördengeschichte des Forstamts Lichtenstein (1902 – 2004).....	159
2.41 Behördengeschichte des Forstamts Meistern (1902 – 1947).....	161
2.42 Behördengeschichte des Forstamts Mengen (bis 1905 Forstamt Heiligkreuztal) (1902 – 2004).....	162
2.43 Behördengeschichte des Forstamts Messkirch (StAF, 1975 – 2004).....	164
2.44 Behördengeschichte des Forstamts Metzingen (1902 - 1975).....	165
2.45 Behördengeschichte des Forstamts Mochenwangen (bis 1910 Forstamt Bettenreute) (1902 – 1966).....	167
2.46 Behördengeschichte des Forstamts Mochental (1902 – 1975).....	170
2.47 Behördengeschichte des Forstamts Mössingen (bis 1903 Forstamt Gomaringen) (1902 – 2004).....	172
2.48 Behördengeschichte des Forstamts Mühlheim mit Sitz in Tuttlingen (1902 – 1975).....	175
2.49 Behördengeschichte des Forstamts Münsingen (1902 – 2004).....	176
2.50 Behördengeschichte des Forstamts Nagold (1902 – 1975, GLAK).....	178
2.51 Behördengeschichte des Forstamts Neuenbürg (1902 – 1975, GLAK).....	180
2.52 Behördengeschichte des Forstamts Oberndorf (1902 – 1975, StAF).....	182
2.53 Behördengeschichte des Forstamts Obertal (1902 – 1975, GLAK).....	184
2.54 Behördengeschichte des Forstamts Ochsenhausen (1902 – 2004).....	185
2.55 Behördengeschichte des Forstamts Pfalzgrafenweiler (1902 – 1975, GLAK).....	187
2.56 Behördengeschichte des Forstamts Pfullendorf (1902 – 1975).....	188
2.57 Behördengeschichte des Forstamts Pfullendorf (StAF, 1975 – 2004).....	190
2.58 Behördengeschichte des Forstamts Ravensburg (bis 1915 Forstamt Weissenau) (1902 – 2004).....	191
2.59 Behördengeschichte des Forstamts Reutlingen (1902 – 2004).....	194
2.60 Behördengeschichte des Forstamts Riedlingen (1902 – 2004).....	196
2.61 Behördengeschichte des Forstamts Ringingen (1905 – 1925).....	198
2.62 Behördengeschichte des Forstamts Rosenfeld (1902 – 2004).....	199
2.63 Behördengeschichte des Forstamts Rottenburg (1902 – 2004).....	201
2.64 Behördengeschichte des Forstamts Rottweil (bis 1932 Forstamt Rottenmünster) (1902 - 1975, StAF).....	203
2.65 Behördengeschichte des Forstamts Schönmünzach (1902 – 1975, GLAK).....	206

2.66	Behördengeschichte des Forstamts Schramberg (1947 – 1975, StAF).....	207
2.67	Behördengeschichte des Forstamts Schwann (1902 – 1912).....	208
2.68	Behördengeschichte des Forstamts Sigmaringen (1945 – 2004).....	209
2.69	Behördengeschichte des Forstamts Simmersfeld (1902 – 1975).....	210
2.70	Behördengeschichte des Forstamts Spaichingen (1902 – 1975, StAF) .....	211
2.71	Behördengeschichte des Forstamts Stammheim (1902 – 1946).....	212
2.72	Behördengeschichte des Forstamts St. Johann (1902 – 1962).....	213
2.73	Behördengeschichte des Forstamts Sulz (1902 – 1975, StAF).....	215
2.74	Behördengeschichte des Forstamts Tailfingen (1938 – 1975).....	217
2.75	Behördengeschichte des Forstamts Tettngang (1902 – 2004).....	218
2.76	Behördengeschichte des Forstamts Trossingen (1932 – 1975).....	220
2.77	Behördengeschichte des Forstamts Tübingen (bis 1904 Forstamt Bodelshausen, bis 1936 Forstamt Gomaringen) (1902 – 1946).....	221
2.78	Behördengeschichte des Forstamts Tübingen (bis 1965 Forstamt Einsiedel) (1902 – 1997).....	223
2.79	Behördengeschichte des Forstamts Tübingen (bis 1953 Forstamt Entringen) (1902 – 1965).....	225
2.80	Behördengeschichte des Forstamts Tuttlingen (1902 – 1975, StAF) .....	227
2.81	Behördengeschichte des Forstamts Überlingen (StAF, 1975 – 2004).....	229
2.82	Behördengeschichte des Forstamts Ulm (StAF, 1975 – 2004).....	230
2.83	Behördengeschichte des Forstamts Urach (1904 - 2004).....	231
2.84	Behördengeschichte des Forstamts Wangen (1902 – 2004).....	234
2.85	Behördengeschichte des Forstamts Wehingen (1902 – 1975, StAF).....	237
2.86	Behördengeschichte des Forstamts Weingarten (1902 – 1975).....	238
2.87	Behördengeschichte des Forstamts Wildberg (1902 – 1975) .....	240
2.88	Behördengeschichte des Forstamts Zwiefalten (1902 – 2004).....	241
<b>3.</b>	<b>Behördendiagramme der Forstämter (alter Ordnung) und ihrer Reviere .....</b>	<b>243</b>
3.1	Behördendiagramm der Reviere des Forstamts Altensteig (alter Ordnung) .....	243
3.2	Behördendiagramm des Oberforstamts Altshausen (nicht vorhanden) .....	244
3.3	Behördendiagramm der Reviere des Oberforstamts Biberach.....	245
3.4	Behördendiagramm des Forstamts Blaubeuren (alter Ordnung), Reviere im Sprengel des Staatsarchivs Sigmaringen .....	246
3.5	Behördendiagramm der Reviere des Forstamts Freudenstadt (alter Ordnung) .....	248
3.6	Behördendiagramm der Reviere des Forstamts Neuenbürg (alter Ordnung) .....	250
3.7	Behördendiagramm der Reviere des Forstamts Ochsenhausen (alter Ordnung).....	252
3.8	Behördendiagramm der Reviere des Forstamts Rottweil (alter Ordnung) .....	253
3.9	Behördendiagramm der Reviere des Forstamts Sulz (alter Ordnung).....	256
3.10	Behördendiagramm der Reviere des Forstamts Tettngang (alter Ordnung).....	257
3.11	Behördendiagramm der Reviere des Forstamts Tübingen (alter Ordnung).....	258
3.12	Behördendiagramm des Oberforstamts Tuttlingen (nicht vorhanden) .....	260
3.13	Behördendiagramm der Reviere des Forstamts Ulm (bis 1891 Forstamt Biberach) (alter Ordnung).....	260
3.14	Behördendiagramm der Reviere des Forstamts Urach (alter Ordnung) .....	261
3.15	Behördendiagramm der Reviere des Forstamts Weingarten (alter Ordnung).....	265
3.16	Behördendiagramm der Reviere des Staatlichen Forstamts Wildberg (alter Ordnung) .....	268
3.17	Behördendiagramm der Reviere des Forstamts Zwiefalten (alter Ordnung).....	270
<b>4.</b>	<b>Behördendiagramme der Forstämter (neuer Ordnung) .....</b>	<b>275</b>
4.1	Behördendiagramm des Forstamts Albstadt (bis 1975 Forstamt Ebingen) .....	275
4.2	Behördendiagramm des Forstamts Alpirsbach .....	276
4.3	Behördendiagramm des Forstamts Altensteig .....	277

4.5 Behördendiagramm des Forstamts Bad Liebenzell .....	279
4.6 Behördendiagramm des Forstamts Bad Schussenried .....	280
4.7 Behördendiagramm des Forstamts Bad Teinach .....	281
4.8 Behördendiagramm des Forstamts Bad Waldsee (Sitz in Baidnt) (bis 1975 Forstamt Baidnt) .....	282
4.9 Behördendiagramm des Forstamts Bad Wildbad.....	283
4.10 Behördendiagramm des Forstamts Baiersbronn .....	284
4.11 Behördendiagramm des Forstamts Balingen .....	285
4.12 Behördendiagramm des Forstamts Bebenhausen .....	286
4.13 Behördendiagramm des Forstamts Biberach .....	287
4.14 Behördendiagramm des Forstamts des Reichsnährstands Biberach (nicht vorhanden) .....	288
4.15 Behördendiagramm des Forstamts Blaubeuren (nicht vorhanden).....	288
4.16 Behördendiagramm des Forstamts Blaustein (nicht vorhanden) .....	288
4.17 Behördendiagramm des Forstamts Burladingen .....	288
4.18 Behördendiagramm des Forstamts Calmbach.....	289
4.19 Behördendiagramm des Forstamts Calw-Hirsau (bis 1975 Forstamt Hirsau).....	290
4.20 Behördendiagramm des Forstamts Dietenheim .....	291
4.21 Behördendiagramm des Forstamts Dornstetten .....	292
4.22 Behördendiagramm des Forstamts Dunningen bzw. Schramberg .....	293
4.23 Behördendiagramm des Forstamts Ehingen .....	294
4.24 Behördendiagramm des Forstamts Engstingen (bis 1904 Forstamt Grafeneck, bis 1975 Forstamt Kohlstetten) .....	295
4.25 Behördendiagramm des Forstamts Enzklösterle.....	296
4.26 Behördendiagramm des Forstamts Freudenstadt .....	297
4.27 Behördendiagramm des Forstamts Freudenstadt (bis 1947 (1952) Forstamt Steinwald)....	298
4.28 Behördendiagramm des Forstamts Gammertingen (nicht vorhanden) .....	298
4.29 Behördendiagramm des Forstamts Hechingen (nicht vorhanden).....	298
4.30 Behördendiagramm des Forstamts Hengen (Sitz in Urach).....	299
4.31 Behördendiagramm des Forstamts Hofstett.....	300
4.32 Behördendiagramm des Forstamts Horb.....	301
4.33 Behördendiagramm des Forstamts des Reichsnährstands Horb (nicht vorhanden).....	302
4.34 Behördendiagramm des Forstamts Hürbel (Sitz in Ochsenhausen).....	302
4.35 Behördendiagramm des Forstamts Justingen.....	303
4.36 Behördendiagramm des Forstamts Klosterreichenbach.....	304
4.37 Behördendiagramm des Forstamts Langenau (nicht vorhanden) .....	304
4.38 Behördendiagramm des Forstamts Langenbrand.....	305
4.39 Behörderdiagramm des Forstamts Leutkirch.....	306
4.40 Behördendiagramm des Forstamts Lichtenstein .....	307
4.42 Behördendiagramm des Forstamts Mengen (bis 1905 Forstamt Heiligkreuztal) .....	309
4.43 Behördendiagramm des Forstamts Messkirch (nicht vorhanden).....	310
4.44 Behördendiagramm des Forstamts Metzingen.....	310
4.45 Behördendiagramm des Forstamts Mochenwangen (bis 1910 Forstamt Bettenreute) .....	311
4.46 Behördendiagramm des Forstamts Mochental.....	312
4.47 Behördendiagramm des Forstamts Mössingen (bis 1903 Forstamt Gomaringen).....	313
4.48 Behördendiagramm des Forstamts Mühlheim .....	314
4.49 Behördendiagramm des Forstamts Münsingen.....	315
4.50 Behördendiagramm des Forstamts Nagold (neuer Ordnung) .....	316
4.51 Behördendiagramm des Forstamts Neuenbürg (neuer Ordnung) .....	317
4.52 Behördendiagramm des Forstamts Oberndorf .....	318
4.53 Behördendiagramm des Forstamts Obertal.....	319
4.54 Behördendiagramm des Forstamts Ochsenhausen.....	320
4.55 Behördendiagramm des Forstamts Pfalzgrafenweiler .....	321

4.56 Behördendiagramm des Forstamts Pfronstetten .....	322
4.57 Behördendiagramm des Forstamts Pfullendorf (nicht vorhanden).....	323
4.58 Behördendiagramm des Forstamts Ravensburg (bis 1915 Forstamt Weissenau).....	323
4.59 Behördendiagramm des Forstamts Reutlingen .....	324
4.60 Behördendiagramm des Forstamts Riedlingen .....	325
4.61 Behördendiagramm des Forstamts Ringingen .....	326
4.62 Behördendiagramm des Forstamts Rosenfeld.....	327
4.63 Behördendiagramm des Forstamts Rottenburg.....	328
4.64 Behördendiagramm des Forstamts Rottweil (bis 1932 Forstamt Rottenmünster).....	329
4.65 Behördendiagramm des Forstamts Schönmünzach .....	330
4.66 Behördendiagramm des Forstamts Schramberg bzw. Dunningen .....	331
4.67 Behördendiagramm des Forstamts Schwann .....	332
4.68 Behördendiagramm des Forstamts Sigmaringen (nicht vorhanden).....	333
4.69 Behördendiagramm des Forstamts Simmersfeld .....	333
4.70 Behördendiagramm des Forstamts Spaichingen .....	334
4.71 Behördendiagramm des Forstamts Stammheim .....	335
4.72 Behördendiagramm des Forstamts St.Johann .....	336
4.73 Behördendiagramm des Forstamts Sulz (neuer Ordnung).....	337
4.74 Behördendiagramm des Forstamts Tailfingen .....	338
4.75 Behördendiagramm des Forstamts Tettngang.....	339
4.76 Behördendiagramm des Forstamts Trossingen .....	340
4.77 Behördendiagramm des Forstamts Tübingen (bis 1904 Forstamt Bodelshausen, bis 1936 Forstamt Gomaringen) .....	341
4.78 Behördendiagramm des Forstamts Tübingen (bis 1965 Forstamt Einsiedel).....	342
4.79 Behördendiagramm des Forstamts Tübingen (bis 1953 Forstamt Entringen) .....	343
4.79a Behördendiagramm der Forstämter Bebenhausen, Tübingen-Einsiedel, Tübingen- Entringen, Tübingen-Bodelshausen/Gomaringen und Mössingen-Gomaringen .....	344
4.80 Behördendiagramm des Forstamts Tuttlingen (neuer Ordnung) .....	345
4.81 Behördendiagramm des Forstamts Überlingen (nicht vorhanden) .....	346
4.82 Behördendiagramm des Forstamts Ulm (nicht vorhanden) .....	346
4.83 Behördendiagramm des Forstamts Urach (neuer Ordnung) .....	346
4.84 Behördendiagramm des Forstamts Wangen .....	347
4.85 Behördendiagramm des Forstamts Wehingen .....	348
4.86 Behördendiagramm des Forstamts Weingarten .....	349
4.87 Behördendiagramm des Forstamts Wildberg .....	350
4.88 Behördendiagramm des Forstamts Zwiefalten .....	351
<b>5. Index</b> .....	<b>353</b>
<b>6. Karten</b> .....	<b>357</b>





## Vorwort

Der vorliegende Band umfaßt alle bisher im Rahmen der Verzeichnung der ersten Registraturschicht bis 1955 der Forstämter (Wü 161) aufgrund von Aktenstudium bzw. in geringerem Umfang durch Gesetzestexte ermittelten Informationen zur Behördengeschichte aller Forstämter, die irgendwann zum Sprengel des Staatsarchivs Sigmaringen gehörten.

Die Reihe der Forstämter umfasst damit nicht nur die Forstämter, für die das Staatsarchiv schon immer zuständig war, sondern auch die Forstämter v.a. des Schwarzwalds, die bis zur Verwaltungsreform 1975 zum Sprengel des Staatsarchivs Sigmaringen gehörten sowie die Forstämter um Ulm herum und die Forstämter im südlicheren Sprengelteil, für deren Archivierung seit 1975 das Staatsarchiv Sigmaringen zuständig ist

Der Band wurde v.a. aus zwei Gründen erstellt:

1. Bei der laufenden Verzeichnungsarbeit an bestimmten Beständegruppen der Bestände der Forstämter Wü 161 (v.a. Revierchroniken, statistische Beschreibungen, Forstbezirkseinteilung, Huteneinteilung, Geschäftskreise der Beamten, Flächenverzeichnisse und Ergänzungshefte der Staats- und Körperschaftswaldungen, Forstpolizeiliche Waldverzeichnisse, Übersichten über die Körperschaftswaldungen) haben sich immer wieder Informationen ergeben, die nicht nur die Behördengeschichte des Forstamts, das sich gerade in Verzeichnung befand, komplettierte, sondern auch Basisdaten zur Behördengeschichte umliegender Forstämter lieferte, die schon verzeichnet worden waren.

Denn **die jeweiligen Behördengeschichten in den Findmitteln zu Wü 161**, wie sie sich dem Nutzer im Lesesaal präsentieren, **stellen nur den momentan Stand bei der Verzeichnung dar, nicht jedoch den Endzustand nach Abschluß der Verzeichnungsarbeit aller Forstamtsbestände** der ersten Registraturschicht bis 1955. Um diesen „momentanen Endzustand“ zu dokumentieren, wurde der vorliegende Band erstellt. Alle künftigen Bearbeiter an den Forstbeständen können so auf den letzten Stand meiner Behördengeschichten zugreifen.

Ebenso wurde der momentane Wissensstand über die Änderungen im Zuge der Verwaltungsreform 2005 eingearbeitet.

**2. Die Behördengeschichten, Behördendiagramme und Karten sollen dem Nutzer eine schnellere Übersicht über die teilweise komplizierte Behördenentwicklung der Forstämter zur Hand geben.**

Anhand der Karten im Anhang kann er die Nachbarforstämter sowie Vorläuferforstämter zu seinem gesuchten Forstamt ermitteln, durch die Behördendiagramme den konkreten Querverbindungen zu den Nachbarforstämtern nachspüren und durch die Behördengeschichten anhand der nun vorliegenden Informationen konkret nach einzelnen Orten suchen.

Die Reihenfolge der **Behördengeschichten** richtet sich zum einen nach der zeitlichen Reihenfolge. Daher werden zuerst die Forstämter (alter Ordnung), die bis 1902 existierten, aufgeführt und dann erst die 1902 und später gebildeten Forstämter (neuer Ordnung).

Innerhalb der beiden Gruppen wurden die Behördengeschichten dann nach dem Alphabet der letzten Behördenbezeichnung, die das Forstamt innehatte, gegliedert.

Bei den einzelnen Behördengeschichten der Forstämter (alter Ordnung) wurde jeweils die Behördengeschichte der Gesamtbehörde vorangestellt. Ihnen folgen dann die Einzelbehördengeschichten der Hutten bzw. Reviere, die später den Grundstock für die Forstämter (neuer Ordnung) lieferten.

Als Groborientierung wurde bei den Überschriften die Gesamtlaufzeit der Behörde bzw. des Behördenteils sowie bei den Forstämter (neuer Ordnung) Angaben über vorher bzw. nachher für die Archivierung zuständige Staatsarchive jeweils vor oder nach der Gesamtlaufzeit der Behörde aufgeführt.

Die Behördengeschichten sind nicht immer gleich ausführlich und erheben nicht den Anspruch auf Vollständigkeit. So konnten aufgrund von Überlieferungsverlusten manche Angaben nicht ermittelt werden. Auch liegen dem Staatsarchiv Sigmaringen einige Gesetzes- und Verordnungsblätter nicht vor. Darüberhinaus lag der Schwerpunkt des Bearbeiters bei der Verzeichnung der ehemals württembergischen Forstämter, da die Forstämter im ehemals hohenzollerischen Landesteil teilweise schon vorher von Praktikanten bearbeitet worden waren. Naturgemäß sind daher die Behördengeschichten der Forstämter des ehemals württembergischen Landesteils ausführlicher. Die Behördengeschichten der erst 1975 durch die Verwaltungsreform hinzugekommenen Forstämter sind auch weniger ausführlich ausgefallen, da bisher erst das Schriftgut der ersten Registraturschicht, also bis ca. 1955 verzeichnet und damit auch in die Behördengeschichte eingearbeitet wurde.

Die daran sich anschließenden **Behördendiagramme** sind nach demselben Prinzip gegliedert. Einige Behördendiagramme wurden nicht ausgeführt, meist weil sich entweder keine Querverbindungen zu anderen Forstämtern ergaben oder weil die Behördengeschichte inhaltlich zu wenig hergab.

Die einzelnen Behördendiagramme versuchen Querverbindungen zu anderen Hutten bzw. Revieren oder Forstämtern herzustellen. So streichen Pfeile bei bestimmten Jahreszahlen zwischen zwei Behörden oder Behördenteilen Gebietsveränderungen heraus. Um welche Gebietsveränderungen es sich speziell handelt, kann wiederum aus den Behördengeschichten ermittelt werden.

An die Behördendiagramme schließen sich noch drei **Karten** und der **Index** an.

Der Index, der anhand der Behördengeschichten und Behördendiagramme erstellt wurde, enthält in alphabetischer Reihenfolge die Orte der Behördensitze, die in den fettgedruckten Überschriften der Behördengeschichten bzw. -diagrammen genannt sind.

Eine komplette Aufnahme aller Orte, die in den Behördengeschichten genannt werden, würde dem Nutzer einen noch schnelleren Zugriff auf einzelne Staats-, Privat- oder Kommunalwaldungen ermöglichen, wäre aber ziemlich zeitintensiv. Weil der Lesesaaldienst jedoch anhand der vorliegenden Datei auf dem Server für Nutzer nach Orten suchen kann, wurde auf diese Möglichkeit verzichtet.

Gebhard Füßler

# **1. Behördengeschichte der Forstämter (alter Ordnung) und ihrer Reviere**

## **1.1 Behördengeschichte des Forstamts Altensteig (alter Ordnung) (1806 – 1888)**

Das Oberforstamt Altensteig umfasste **1806** folgende sieben Hutten: Altensteig, Grömbach, Horb, Nagold, Pfalzgrafenweiler, Simmersfeld und Tumlingen.

Bei der Einteilung des Königsreichs in 20 Oberforstämter vom 3. November **1810** (Dekret vom 2.2.1807 bzw. Reskript vom 3.11.1810 (Regbl.1810 (Beil. zu Nr.23 S.57)) wurde das Oberforstamts Wildberg aufgehoben. Die Hutten Enzklösterle, Hofstett, Oberjettingen, Kuppingen, Stammheim und Schönbronn des aufgehobenen Oberforstamts Wildberg wurden dem Oberforstamt Altensteig zugeteilt.

Am 31. Oktober **1811** wurde die Hut Kuppingen aufgelöst.

Am 9. März **1812** wurde die Stammheimer Hut vom Oberforstamt Altensteig getrennt und dem Oberforstamt Leonberg zugeteilt.

**1818** (Verordnung betr. Organisation der Forstverwaltung vom 7. Juni 1818 mit Wirkung vom 1.7.1818 (Regbl.1818 S.281)) wurde der Sitz des Forstamts Altensteig nach Nagold (mit den Revieren Stammheim, Wildberg, Herrenberg, Altensteig, Haiterbach, Enzklösterle, Hofstett und Simmersfeld) verlegt und das Forstamt entsprechend umbenannt (Württ. Staats- und Regierungsblatt S. 281).

Nach Aufhebung des Forstamts Nagold **1819** wurden die zwei Forstämter Wildberg und Altensteig mit den Revieren Altensteig, Enzklösterle, Grömbach, Hofstett, Pfalzgrafenweiler und Simmersfeld wiederhergestellt.

Am 1. September **1872** wurde die Auflösung des Reviers Grömbach durch Zuteilung seiner Bestandteile zu den angrenzenden Revieren Pfalzgrafenweiler und Simmersfeld vollzogen.

Am 22. Februar **1888** (Bekanntmachung des Finanzministeriums betr. die neue Einteilung einiger Forstamtsbezirke des Landes Regbl. S. 30) erfolgte die endgültige Auflösung des Forstamts Altensteig. Seine Reviere Enzklösterle, Hofstett und Simmersfeld wurden dem Forstamt Neuenbürg, das Revier Altensteig dem Forstamt Wildberg und das Revier Pfalzgrafenweiler dem Forstamt Freudenstadt zugeteilt.

## **Behördengeschichte der Reviere des Forstamts Altensteig (alter Ordnung)**

### **Forstamt Altensteig (alter Ordnung) - Revier Altensteig (1806 – 1888)**

**1806** bestand ein Revier des Oberforstamts Altensteig in Altensteig.

Seit **1809** bestand im Revier Altensteig ein **Nadelholzsameninstitut** (Wü 161/2 T 2 Nr.159) – später auch Holzsaamenmagazinsverwaltung und Samenausklenganstalt genannt (Wü 161/2 T 2 Nr.162). Der Revierförster war zugleich auch Holzsaamenverwalter. Einer Instruktion von 1836 zufolge (Wü 161/2 T 2 Nr.162) hatte die Anstalt den Zweck, zuerst die Forste im Schwarzwaldkreis, danach aber auch andere Bezirke mit gutem Nadelholzsamen zu beliefern.

Der Verwalter war bei der Materialverwaltung dem Forstamt Alpirsbach, bei der Geldverrechnung dem Kameralamt Alpirsbach untergeordnet. Er organisierte dem Zapfeneinkauf, die Ausklengung der Zapfen, die Anlage von Vorratsbüchern und die Berechnung der Verwaltungskosten und hatte die Aufgabe, den Samenpreis festzulegen und die Anforderungen der Forstämter zu bearbeiten. Über den Samentransport schloß er Verträge ab. Ein Exemplar der Vorratssturztes der Zapfen und Samenvorräte wurde an die Finanzkammer abgegeben.

Die Überprüfung der Qualität und die Durchsicht der Vorratsübersicht sowie die Genehmigung der Transportverträge führte das Forstamt durch.

Die Finanzkammer war für die Genehmigung der Samenpreise zuständig.

Das Kameralamt war für den Einzug der Erlöse, für die Geldverrechnung und die Erstattung der Kasensberichte zuständig und erhielt jährlich eine vom Forstamt genehmigte Jahresrechnung.

Schlechte Ergebnisse legten Überlegungen nahe, Organisationsänderungen 1849 vorzunehmen. 1851 bestand die Anstalt noch, ab 1854 wird sie nicht mehr erwähnt.

**1818** wurde das Forstamt verlegt, nach seinem Dienstsitz Forstamt Nagold genannt (Staats- und Regierungsblatt S. 281) und ihm das Revier Altensteig unterstellt.

**1819** wurde nach der Aufhebung des Forstamts Nagold das Revier Altensteig dem neuerrichteten Forstamt Altensteig unterstellt.

1819 und **1821** lagen Gemeinde- und Privatwaldungen auf den Markungen Altensteig, Berneck, Bösing (mit Stiftung), Ebhausen, Egenhausen, Mindersbach, Rohrdorf, Spielberg, Walddorf (mit Stiftung), Wörnersberg und Wart (Wü 161/2 T 2 Nr.201, 309).

**1822** erhielt das Revier vom Revier Haiterbach die Markung Baisingen (Wü 161/67 T 1 Nr.5), gab an das Revier Grömbach das Dorf und Markung Wörnersberg ab und war nun für Waldungen, die im Gebiet von Altensteig, Altensteigdorf, Berneck, Baisingen, Egenhausen, Ebhausen, Walddorf, Bösing, Spielberg, Ebershardt, Mindersbach, Rohrdorf und Warth lagen, zuständig (Wü 161/2 T 1 Nr.4).

**1829-1862** lagen Kronwaldungen auf den Markungen Altensteig, Bösing, Ebershardt, Ebhausen, Egenhausen, Rohrdorf, Spielberg, Walddorf und Wart, Privat- und Gemeindewaldungen auf Markungen Altensteig, Berneck, Bösing (mit Stiftung), Beihingen, Ebershardt, Ebhausen, Egenhausen, Mindersbach, Rohrdorf, Spielberg, Walddorf (mit Stiftung) und Wart. Waldungen der Gutsherren von Gültlingen lagen auf Markung Berneck (Wü 161/2 T 2 Nr.199, 309).

Mit Erlaß der Forstdirektion vom 9. April **1867** Nr. 2033 wurde die Aufhebung der seit 1839 bestehenden Floßinspektion Calmbach angeordnet. Zwischen dem 10. und 21. Mai 1867 wurden die Floßanstalten und Holzlagerplätze an der Enz und Nagold an die Forstämter Altensteig, Neuenbürg und Wildberg und die Revierämter Hirschau und Liebenzell übergeben (Wü 161/2 T 2 Nr.128). Das Revier Altensteig des Forstamts Altensteig erhielt hierbei folgende Objekte: Rohrdorfer Mühlflößgasse, untere und obere Mühlflößgasse in Ebhausen, Monhardter Wasserstube, Uferstrecke von Altensteig von der oberen Brücke bis zum Forsthaus abwärts, untere und obere (Faistsche) Mühlflößgasse in Altensteig, Altensteiger Wasserstube und Zinsbachwasserstube und –schwellaum.

**1876** verlor das Revier die Walddistrikte Staufen und Brand und die Gemeindewaldungen von Ebhausen, Mindersbach und Rohrdorf an das Revier Nagold. Die Waldungen der Gemeinden Berneck und Walddorf fielen an das Körperschaftsrevier Altensteig. Das Revier erhielt im Gegenzug die Walddistrikte Bühler und Neidling sowie den Gemeindewald von Martinsmoos vom Revier Schönbronn. Es verwaltete nun die Körperschaftswaldungen von Baisingen, Bösing (mit Stiftung), Ebershardt, Egenhausen, Martinsmoos, Spielberg und Warth (Wü 161/2 T 1 Nr.8a, Wü 161/2 T 2 Nr.187, Wü 161/52 T 1 Nr.1). Staatswaldungen lagen auf den Markungen Altensteig, Bösing, Ebershardt, Ebhausen, Egenhausen, Haiterbach, Monhardt, Rotfelden, Schönbronn, Spielberg, Walddorf, Wart, Wenden und Wörnersberg (Wü 161/2 T 2 Nr.199).

Durch Erlaß vom 2. März **1888** Nr. 1742 wurde das Staats- und das Kommunalrevier Altensteig zum Forstbezirk Wildberg geschlagen (Beschluß am 2. November 1887) (Wü 161/67 T 1 Nr.5)

### **Forstamt Altensteig (alter Ordnung) - Revier Enzklösterle (1810 – 1888)**

**1810** wurden nach der Einteilung des Königreichs in 20 Oberforstämter vom 3. November 1810 das Revier Enzklösterle vom aufgelösten Oberforstamt Wildberg zum Oberforstamt Altensteig geschlagen.

**1818-1819** war das Revier dem Oberforstamt Nagold unterstellt.

**1822** war das Revier für Waldungen, die im Gebiet von Enzklösterle, Kaltenbach, Sprollenhaus, Nonnenmiß, Ronbach, Zwickgaben und Süßbächle lagen, zuständig (Wü 161/2 T 1 Nr.4).

Durch Schreiben der Finanzkammer vom 4. Dezember **1856** gab das Revier versuchsweise die Verwaltung des Teils der Stadtwaldungen an das Revier Wildbad des Forstamts Wildbad, das den anderen Teil bisher bewirtschaftet hatte, ab (Wü 161/36 T 1 Nr.11).

Laut forststatistischen Notizen von **1859** (Wü 161/13 T 1 Nr.9) waren ca. drei Viertel des Staatswaldbestands Tannen- und Fichtenbestände, beim Rest handelte es sich um Forchenbestände.

**1876** erhielt das Revier vom Revier Hofstett die Abteilungen 30-32 und 36 - 57 zugeteilt (Wü 161/2 T 1 Nr.8a).

**1877** war das Revier für Staatswaldungen in Bergorte, Enzklösterle, Enzthal und Göttelfingen zuständig (Wü 161/2 T 1 Nr.17).

Durch Bekanntmachung des Finanzministeriums vom 22. Februar **1888** (Regierungsblatt S.30, Staatsanzeiger Nr.48, 26. Februar), betreffend die neuen Einteilung einiger Forstamtsbezirke, wurde das Revier mit Wirkung vom 1. Mai an dem Forstamt Neuenbürg zugeschlagen (Wü 161/36 T 1 Nr.11)

### **Forstamt Altensteig (alter Ordnung) - Revier Grömbach (1806 – 1872)**

**1806** bestand in Grömbach eine Hut des Oberforstamts Altensteig.

**1818** wurde sie dem Oberforstamt Freudenstadt zugeteilt (Regierungsblatt S.281).

Nach **1819** wurde nach Auflösung des Oberforstamts Nagold das Oberforstamt Altensteig mit der Hut Grömbach wieder errichtet.

**1822** kam es wieder zum Forstamt Freudenstadt, gab an das Revier Simmersfeld Besenfeld ab und erhielt vom Revier Altensteig das Dorf und die Markung Wörnersberg und umfaßte nun die Orte Grömbach, Göttelfingen, Schernbach, Hochdorf, Edelweiler, Garrweiler (Altensteig) und Wörnersberg (Wü 161/2 T 1 Nr.4).

Am 1. September **1872** wurde das Revier aufgelöst und seine Bestandteile den Revieren Pfalzgrafenweiler und Simmersfeld zugeteilt (Bekanntmachung des Finanzministeriums vom 10.9.1872 (Amtsblatt der Oberfinanzkammer S.69; Staatsanzeiger Nr.221 in: Wü 161/40 T 1 Nr.13). Das Revier Pfalzgrafenweiler erhielt die Staatswaldungen und die auf dem rechten Nagoldufer in den Markungen der Gemeinden Grömbach, Garrweiler und Wörnersberg liegenden Gemeinde- und Privatwaldungen, das Revier Simmersfeld die Gemeinde- und Privatwaldungen auf dem linken Nagoldufer (Markungen Göttelfingen, Altensteig, Hochdorf und Schernbach) zugeteilt.

### **Forstamt Altensteig (alter Ordnung) - Revier Hofstett (1810 – 1888)**

Am 3. November **1810** wurde bei der Auflösung des Oberforstamts Wildbad das Revier dem Oberforstamt Altensteig zugeteilt.

Durch den Erlaß über die Organisation der Forstverwaltung vom 7.Juni **1818** wurde das Revier dem neuerrichteten Forstamt Nagold zugeschlagen (Regierungsblatt S.281). Der Sprengel des Forstamts umfaßte Gebiete der Oberämter Calw und Nagold.

Doch schon **1819** wurde das Forstamt Altensteig mit einem Revier in Hofstett neu errichtet. Es umfaßte folgende Dörfer und Städte: Aichhalden, Gaugenwald, Hofstett, Hornberg, Neuweiler, Oberweiler, Zwerenberg, Hühnerberg, Meistern, Aichelberg (Wü 161/2 T 1 Nr.4).

**1857** war das Revier zuständig für die Staats-, Gemeinde- und Privatwaldungen in Bergorte, Neuweiler, Hofstett, Aichhalden, Oberweiler, Hornberg, Zwerenberg und Gaugenwald (Wü 161/19 T 1 Nr.28).

Durch Erlaß der Württembergischen Forstdirektion Nr.4106 vom 2. Juni **1876** wurde das Revier Naislach des Forstamts Wildberg aufgelöst (Wü 161/19 T 1 Nr.15). Das Revier Hofstett erhielt hiervon den Distrikt Frohnwald, gab aber an das Revier Enzklösterle die Abteilungen 30-32 und 36-57 und Parzellen auf Markung Aichelberg, an das Revier Simmersfeld die Abteilungen 58-60 sowie die Gemeindewaldungen von Aichhalden, Oberweiler und Hornberg ab. Fortan besaß es noch die Körperschaftswaldungen der Gemeinde Bergorte, Gaugenwald, Hofstett, Neuweiler und Zwerenberg und Staatswald in Agenbach, Oberkollwangen, Röthenbach, Schmiech und (1886) Würzbach (Wü 161/19 T 1 Nr.28).

**1878** war das Revier für Staatswaldungen in Agenbach, Aichhalden, Bergorte, Hofstett, Neuweiler, Oberkollwangen, Röthenbach, Schmiech, Würzbach und Zwerenberg zuständig (Wü 161/2 T 1 Nr.18).

Es bewirtschaftete **1887** die Waldungen folgender Körperschaften: Gemeinden Bergorte, Gaugenwald, Hofstett, Neuweiler und Zwerenberg (Übersicht über den Waldbestand der Gemeinden, Stiftungen und sonstigen öffentlichen Körperschaften Württembergs, in: Wü 161/5 T 1 Nr.253).

Durch die Bekanntmachung des Finanzministeriums, betreffend die neue Einteilung einiger Forstamtsbezirke des Landes vom 22. Februar **1888** (Regierungsblatt S.30) wurde das Forstamt Altensteig aufgelöst und das Revier Hofstett dem Forstamt Neuenbürg zugeteilt.

#### **Forstamt Altensteig (alter Ordnung) – Hut Horb (1806 – 1818)**

**1806** bestand in Horb eine Hut des Oberforstamts Altensteig. Bei der Umgestaltung der Oberforstämter

Bei der Umorganisation im Jahre **1818** kam das Revier mit den Revieren Tumlingen und Nagold zum Revier Haiterbach des Oberforstamts Nagold (Regierungsblatt für Württemberg S.281).

**1875/1877** wurde wieder ein Revier beim Forstamt Sulz errichtet.

#### **Oberforstamt Altensteig (alter Ordnung) - Hut Kuppingen (1810 – 1811)**

Bei der Auflösung des Oberforstamts Wildberg am 3. November **1810** kam die Hut an das Oberforstamt Altensteig, wurde aber schon am 31. Oktober **1811** wieder aufgelöst.

#### **Oberforstamt Altensteig (alter Ordnung) - Hut Nagold (1806 – 1818)**

**1806** bestand beim Oberforstamt Altensteig eine Hut in Nagold.

Bei der Umorganisation im Jahre **1818** kam das Revier mit den Revieren Tumlingen und Nagold zum Revier Haiterbach des Oberforstamts Nagold (Regierungsblatt für Württemberg S.281).

**1819** wurde das Revier beim Forstamt Wildberg neu eingerichtet.

#### **Oberforstamt Altensteig (alter Ordnung) - Hut Oberjettingen (1810 – 1818)**

Bei der Auflösung des Oberforstamts Wildberg am 3. November **1810** wurde das Revier dem Oberforstamt Altensteig zugeteilt.

Bei der Umorganisation im Jahre **1818** kam das Revier mit dem Revier Schönbronn zum Revier Wildberg des Oberforstamts Nagold (Regierungsblatt für Württemberg S.281).

#### **Forstamt Altensteig (alter Ordnung) - Revier Pfalzgrafenweiler (1806 – 1818, 1822 - 1888)**

Schon im 18. Jahrhundert bestand in Pfalzgrafenweiler eine Hut des Forstamts Altensteig.

Durch Erlaß betr. die Organisation der Forstverwaltung vom 7. Juni **1818** gehörte das Revier zum Oberforstamt Freudenstadt (Regierungsblatt für Württemberg S.281).

Es umfaßte die Orte Pfalzgrafenweiler, Erzgrube, Durrweiler, Herzogsweiler und Kälberbronn bzw. die Wöhrbachmühle (Wü 161/40 T 1 Nr.13).

Die allgemeine Verordnung, die Forst-Einteilung und das Forst-Personal betreffend vom 21. Januar **1822** teilte das Revier wieder dem Forstamt Altensteig zu (Regierungsblatt für Württemberg S.21). Es erhielt vom Revier Haiterbach die Markungen Haiterbach und Altnuifra (?) (Wü 161/2 T 1 Nr.4).

Am 10. August **1835** wurde bei der Vereinigung der Reviere Dornstetten und Freudenstadt der Kronwald Pfahlberg und die Gemeinde- und Privatwaldungen von Hallwangen dem Revier Pfalzgrafen-

weiler zugeteilt (Wü 161/40 T 1 Nr.13), wohingegen Pfalzgrafenweiler seinen Teil am Staatswald Sattelacker am Revier Tumlingen abgab (Wü 161/46 T 1 Nr.6).

Am 25. September **1846** beschloß das Finanzministerium, den weit abgelegenen Staatswald Stuzerwäldle des Reviers Reichenbach zum Revier Pfalzgrafenweiler zu schlagen und mit dem Staatswald Stuzberg zu vereinigen (Wü 161/40 T 1 Nr.13, Wü 161/22 T 1 Nr.26).

Durch Bekanntmachung des Finanzministeriums, betreffend die Auflösung des Reviers Grömbach vom 10. September **1872** (Amtsblatt der Oberfinanzkammer S.69; Staatsanzeiger Nr.221) wurden ab 1. September sämtliche Staatswaldungen und die auf dem rechten Nagoldufer in den Markungen der Gemeinden Grömbach, Garrweiler und Wörnersberg liegenden Gemeinde- und Privatwaldungen dem Revier Pfalzgrafenweiler zugeteilt.

Durch Erlaß der Württ. Forstdirektion vom 2. Juni **1876** Nr.4106 (Wü 161/40 T 1 Nr.13) verlor das Revier Pfalzgrafenweiler die Distrikte Pfahlberg und Kernholz an das Revier Tumlingen und die Körperschaftswaldungen der Gemeinden Garrweiler an das Körperschaftsrevier Altensteig. Nun war es außer dem Staatswald nur noch für die Körperschaftswaldungen der Gemeinden Durrweiler, Grömbach, Hallwangen und Pfalzgrafenweiler zuständig.

Durch Bekanntmachung des Finanzministeriums vom 10. September **1872** (Staatsanzeiger 1872 Nr.221, Wü 161/40 T 1 Nr.13) wurden die Waldungen der Markung Schernbach an das Revier Simmersfeld abgegeben, allerdings erst **1883**.

**1880** war das Revier für die Staats-, Körperschafts- und Privatwaldungen in Durrweiler, Edelweiler, Erzgrube, Grömbach, Hallwangen, Herzogsweiler, Igelsberg, Kälberbronn, Pfalzgrafenweiler, Schernbach, Wörnersberg und Garrweiler zuständig (Wü 161/40 T 1 Nr.5).

Durch die Bekanntmachung des Finanzministeriums, betreffend die neue Einteilung einiger Forstamtsbezirke des Landes vom 22. Februar **1888** (Regierungsblatt für Württemberg S.30) wurde das Forstamt Altensteig aufgelöst. Das Revier Pfalzgrafenweiler fiel an das Forstamt Freudenstadt.

Es bewirtschaftete 1888 die Waldungen der folgenden Körperschaften: Gemeinden Durrweiler, Grömbach, Hallwangen, Pfalzgrafenweiler und Wörnersberg (Übersicht über den Waldbestand der Gemeinden, Stiftungen und sonstigen öffentlichen Körperschaften Württembergs, in: Wü 161/5 T 1 Nr.253).

Aufgrund der Bekanntmachung des Finanzministeriums, betreffend die Forstämter neuer Ordnung vom 22. Februar **1902** (Gesetz vom 19. Februar 1902 Regierungsblatt von Württemberg S.37) wurde das Forstamt Altensteig aufgelöst und aus dem Revier Pfalzgrafenweiler das Forstamt Pfalzgrafenweiler gebildet (Staatsanzeiger S.409). Die Körperschaftswaldungen in Hallwangen wurden hierbei an das neugebildete Forstamt Freudenstadt abgegeben.

### **Oberforstamt Altensteig (alter Ordnung) - Hut Schönbronn (1810 – 1818)**

Bei der Auflösung des Oberforstamts Wildberg am 3. November **1810** kam das Revier an das Oberforstamt Altensteig.

Bei der Umorganisation im Jahre **1818** kam das Revier mit dem Revier Oberjettingen zum Revier Wildberg des Oberforstamts Nagold (Regierungsblatt für Württemberg S.281), kehrte aber **1819** als eigenständiges Revier wieder zum wiedererrichteten Forstamt Wildberg zurück.

### **Forstamt Altensteig (alter Ordnung) - Revier Simmersfeld (1806 – 1888)**

Schon im 18. Jahrhundert bestand in Simmersfeld eine Hut des Oberforstamts Altensteig.

Aufgrund der Organisation der Forstverwaltung vom 7. Juni **1818** (Regierungsblatt S.281) wurde das Forstamt Nagold für das Revier Simmersfeld zuständig.

Doch schon **1819** wurde das Revier Simmersfeld dem Forstamt Altensteig zugeordnet. Es erhielt den Ort Besenfeld vom Revier Grömbach (Wü 161/2 T 1 Nr.4) und umfaßte v.a. die Orte Simmersfeld, Ellmannweiler, Beuren, Funfbronn, Lengenloch, Zumweiler, Heselbronn und Besenfeld (Wü 161/2 T 1 Nr.4).

**1829** verwaltete es wohl Staatswaldungen in Simmersfeld, Enztal, Besenfeld, Göttelfingen, Fünfbronn, Hornberg, Überberg, Beuren und Ettmannsweiler (Wü 161/52 T 1 Nr.27).

**1855** war es für Gemeinde- und Privatwaldungen in Simmersfeld und Fünfbronn, Überberg, Heselbronn, Lengenloch, Beuren, Ettmannsweiler, Altensteigdorf und Altensteig zuständig (Wü 161/52 T 1 Nr.116).

Bei der Auflösung des Reviers Grömbach (Bekanntmachung des Finanzministeriums vom 10. September **1872** in: Amtsblatt der Oberfinanzkammer S.69; Erlaß der württembergischen Forstdirektion Nr. 6759 vom 9. August 1872, Wü 161/52 T 1 Nr.1) wurden die Gemeinde- und Privatwaldungen auf dem linken Nagoldufer (Markungen Göttelfingen, Altensteig, Hochdorf, Schernbach) dem Revier Simmersfeld zugeteilt.

Durch Erlaß der württembergischen Forstdirektion Nr. 4106 vom 2. Juni **1876** (Wü 161/52 T 1 Nr.1) wurden dem Revier Simmersfeld die Staatswaldungen Abteilung 58-60 und die Gemeindewaldungen Aichhalden, Oberweiler und Hornberg vom Revier Hofstett zugeteilt. Dafür gab es die Gemeindewaldungen Fünfbronn und Überberg an das Körperschaftsrevier Altensteig ab. Nun war es für die Körperschaftswaldungen in Aichhalden, Altensteigdorf, Beuren, Ettmannsweiler, Göttelfingen, Hochdorf, Hornberg, Oberweiler und Simmersfeld zuständig (Wü 161/2 T 1 Nr.2a).

**1878** war es für Staatswaldungen in Simmersfeld, Enztal, Besenfeld, Göttelfingen, Fünfbronn, Aichhalden und Hornberg zuständig (Wü 161/52 T 1 Nr.27).

Es bewirtschaftete **1887** die Waldungen der folgenden Körperschaften: Gemeinden Aichhalden, Altensteigdorf, Besenfeld, Beuren, Ettmannsweiler, Göttelfingen, Hochdorf, Hornberg, Oberweiler und Simmersfeld (Übersicht über den Waldbestand der Gemeinden, Stiftungen und sonstigen öffentlichen Körperschaften Württembergs, in: Wü 161/5 T 1 Nr.253).

Durch die Bekanntmachung des Finanzministeriums, betreffend die neue Einteilung einiger Forstamtsbezirke des Landes vom 22. Februar **1888** (Regierungsblatt S.30) wurde das Forstamt Altensteig aufgelöst und das Revier Simmersfeld dem Forstamt Neuenbürg zugeteilt.

### **Oberforstamt Altensteig (alter Ordnung) - Revier Tumlingen (1807 – 1822)**

**1807** bestand beim Oberforstamt Altensteig eine Hut in Tumlingen.

Bei der Umorganisation im Jahre **1818** kam das Revier mit den Revieren Horb und Nagold zum Revier Haiterbach des Oberforstamts Nagold (Regierungsblatt für Württemberg S.281).

Bei der Bildung des Forstamt Sulz am 21. Januar **1822** kam das Revier dorthin.



## **1.2 Behördengeschichte des Oberforstamts Altshausen (1818 – 1822)**

Das **1818** (Verordnung betr. Organisation der Forstverwaltung vom 7. Juni 1818 mit Wirkung vom 1.7.1818 (Regbl.1818 S.281)) errichtete Oberforstamt Altshausen umfasste die Reviere Altshausen, Baintd, Blitzenreute, Heiligkreuztal und Schussenried.

Nach Auflösung des Oberforstamts Altshausen durch die Forstorganisation vom 21. Januar **1822** (Regbl. S. 21) wurden seine Reviere Baintd, Blitzenreute und Schussenried dem Forstamt Altdorf (Weingarten) und das Revier Heiligkreuztal dem Forstamt Zwiefalten zugeteilt. Das Revier Altshausen wurde aufgehoben.

### **Behördengeschichte der Reviere des Oberforstamts Altshausen**

#### **Oberforstamt Altshausen - Obere und Untere Altshausener Hut bzw. Revier Altshausen (1818 - 1822)**

**1807** bestanden in Altshausen zwei Hute der Oberforstamts Altdorf (Weingarten).

Am 3. November **1810** wurde die obere Altshausener Hut an das Oberforstamt Zwiefalten abgetreten

Am 2. August **1814** wurde die Hut Altshausen aufgelöst.

Bei der Forstorganisation von **1818** wurde ein Revier Altshausen beim Forstamt Altshausen neu errichtet (Regierungsblatt S.281).

**1822** wurde das Revier aufgehoben.

#### **Oberforstamt Altshausen - Revier Baintd (1818 - 1822)**

**1807** bestand in Baintd eine Hut des Oberforstamts Altdorf (Weingarten).

**1808** lagen folgende Schultheißereien im Bezirk: Altdorf, Blitzenreute, Wolpertschwende, Zollenreute, Reute, Dinnenried, Bergatreute, Baienfurt, Steinach und Witschwende (Wü 161/65 T 1 Nr.7).

**1818-1822** war das Revier dem Forstamt Altshausen zugeteilt.

**1819** lagen im Reviersprengel die nichtstaatlichen Waldungen der Grundherrschaft Waldburg-Wolfegg, der Stiftungen Ravensburg, Waldsee, der Fabrik Bergatreute und von Privaten in Gaisbeuren, Wolpishheim (?), Waldsee, Kümmerazhofen, Baintd, Ankenreute, Wittschwende, Wolfegg, Arisheim, Quigg, Geißenweiler, Reuthe, Heurenbach, Oberauen, Engentweiler (?), Thann, Tobel und Seeden (Wü 161/65 T 2 Nr.172).

#### **Oberforstamt Altshausen - Revier Blitzenreute (1818 - 1822)**

**1807/1810** wurde die Hut Blitzenreute des Oberforstamts Altdorf (Weingarten) errichtet.

Bei der Forstorganisation von **1818** wurde das das Oberforstamt Altshausen für das Revier in Blitzenreute zuständig.

1818 lagen im Revier folgende Schultheißereien: Pfrungen, Esenhausen, Fleischwangen, Blönried, Schindelbach, Hasenweiler, Fronhofen, Zogenweiler, Schussen, Aichach, Ettishofen, Blitzenreute, Schmalegg, Zußdorf, Danketsweiler und Wolpertschwende (Wü 161/65 T 1 Nr.7).

**1819** lagen im Reviersprengel nichtstaatliche Waldungen des Freiherrn von Rehling zu Bettenreute, des Grafen von Beroldingen zu Ratzenried, des Fürsten zu Fürstenberg von Donaueschingen, des Armenstifts zu Ravensburg, des Karmeliterstifts und des Priesterbruderschaftsstifts Ravensburg, der Kirchenfabrik zu Berg, Blitzenreute und Hasenweiler und der Gemeinden Fleischwangen, Pfrungen sowie Privatwald (Wü 161/65 T 2 Nr.172).

Die Forstorganisation von **1822** löste das Forstamt Altshausen wieder auf und teilte das Revier Blitzenreute wieder dem Forstamt Altdorf (Weingarten) zu. Am 12. Oktober mußte das Revier Teile des Gebiets an das neuerrichtete Revier Weissenau abtreten.

### **Oberforstamt Altshausen - Revier Heiligkreuztal (1818 - 1822)**

**1807** bestand in Heiligkreuztal eine Hut des Oberforstamts Zwiefalten. Es verwaltete die Staatswald-distrikte Freimaierwald und Buchauerhalde, die bei der Säkularisation vom Besitz des Chorfrauenstifts Buchau in den Besitz der Staatsfinanzverwaltung gekommen waren (Wü 161/28 T 1 Nr.107).

Bei der Forstorganisation vom 7. Juni **1818** (Regierungsblatt S.281) kam die Hut an das Oberforstamt Altshausen, **1822** wieder an das Forstamt Zwiefalten, wobei es den Ort Egelfingen an das neuerrichtete Revier Pflummern abgab (Wü 161/44 T 2 Nr.3).

**1820** lagen folgende Städte und Dörfer im Sprengel: Saulgau, Mengen, Scheer, Heiligkreuztal, Altheim, Beizkofen, Beuren, Bierstetten, Binzwangen, Blochingen, Bolstern, Bondorf, Braunenweiler, Bremen, Egelfingen, Ennetach, Enzkofen, Ertingen, Friedberg, Fulgenstadt, Großtissen, Günzkofen, Herberlingen, Heudorf, Hohentengen, Hundersingen, Jettkofen, Marbach, Mieterkingen, Moosheim, Ölkofen, Siessen, Ursendorf, Völkkofen, Wilflingen und Wolfertsweiler (Wü 161/50 T 1 Nr.10).

### **Oberforstamt Altshausen - Revier Schussenried (1818 – 1822)**

**1822** wurde das Revier dem Forstamt Altdorf (Weingarten) zugeteilt (Regierungsblatt S.21) und um Teile der Reviere Biberach und Ochsenhausen vom aufgelösten Forstamt Biberach vergrößert (Wü 161/50 T 1 Nr.9).

Am 17. November **1825** wurde das Revier in zwei Reviere - Schussenried und Ochsenhausen - geteilt. Bei der Auflösung des Forstamts Tettngang **1828** kam das Revier zum Forstamt Ochsenhausen

### **1.3 Behördengeschichte des Oberforstamts Biberach (1818 – 1822)**

Das am 7. Juni **1818** (Verordnung betr. Organisation der Forstverwaltung vom 7. Juni 1818 mit Wirkung vom 1.7.1818 (Regbl.1818 S.281)) gebildete Oberforstamt Biberach umfasste die Revier Biberach (mit der vormaligen Hut Laupheim), Donaustetten, Ochsenhausen (mit den vormaligen Hutn Gutenzell und Rot) und Uttenweiler.

Nach nur 3,5 jährigem Bestehen wurde das Oberforstamt Biberach bereits bei der Reorganisation der Forstverwaltung am 21. Januar **1822** (Regbl. S. 21) wieder aufgelöst. Seine vier Reviere wurden aufgeteilt: Das Revier Schussenried des Forstamts Altdorf (Weingarten) (alter Ordnung) erhielt Teile der Hutn Biberach und Ochsenhausen, das Forstamt Albeck die Hut Donaustetten und das Revier Zwiefalten des Forstamts Zwiefalten (alter Ordnung) das Revier Uttenweiler.

### **Behördengeschichte der Reviere des Oberforstamts Biberach**

#### **Oberforstamt Biberach - Revier Biberach (1818 - 1822)**

**1807** bestand in Biberach eine Hut des Oberforstamts Zwiefalten.

Bei der Forstorganisation vom 7. Juni **1818** kam das nunmehrige Revier, vergrößert um die Hut Laupheim, zum Oberforstamt Biberach (Regierungsblatt S.281), wurde aber bei der Forstorganisation von **1822** aufgelöst (Regierungsblatt S.281). Das Revier Schussenried des Forstamts Altdorf erhielt Teile des Reviers zugeteilt (Wü 161/50 T 1 Nr.9).

#### **Oberforstamt Biberach - Revier Donaustetten (1818 - 1822)**

**1807** bestand in Donaustetten eine Hut des Oberforstamts Zwiefalten.

Am 3. November **1810** wurde sie an das neuerrichtete Oberforstamt Ulm abgegeben, **1818** an das Forstamt Biberach, **1822** an das Forstamt Albeck und wurde später in Revier Wiblingen unbenannt.

#### **Oberforstamt Biberach - Revier Ochsenhausen (1818 – 1822)**

Sie wurde am 3. November **1810** beim Oberforstamt Zwiefalten eingerichtet und **1818** - erweitert durch die Hutn Gutenzell und Rot - an das Oberforstamt Biberach abgegeben (Regierungsblatt S.281).

**1820** lagen folgende Städte und Dörfer im Sprengel: Bellamont, Berkheim, Dietmanns, Erolzheim, Erlenmoos, Ellwangen, Gutenzell, Hürbel, Haslach, Hauerz, Hemmertsried, Kirchberg, Kirchdorf, Mooshausen, Ochsenhausen, Reinstetten, Roth, Schönebürg, Steinhausen, Thannheim, Unterbalzheim, Ummendorf, Unterdettingen, Wain, Wurzach (Wü 161/50 T 1 Nr.10).

Bei der Reorganisation der Forstverwaltung am 21. Januar **1822** wurde das Revier aufgelöst. Teile des Reviers kamen zum Revier Schussenried des Forstamts Altdorf (Wü 161/50 T 1 Nr.9).

Bei der Neubildung des Forstamts Ochsenhausen am 23. September **1828** existierte wieder ein Revier Ochsenhausen.

#### **Oberforstamt Biberach - Revier Uttenweiler (1818 - 1822)**

Die Hut wurde am 3. November **1810** beim Oberforstamt Zwiefalten errichtet.

Bei der Forstorganisation vom 7. Juni **1818** kam sie an das Oberforstamt Biberach (Regierungsblatt S.281) und verschwand bei der Neuorganisation **1822** (Regierungsblatt S.21) im Revier Zwiefalten (Wü 161/68 T 2 Nr.5).

## **1.4 Behördengeschichte der Reviere des Forstamts Blaubeuren (alter Ordnung), die im Sprengel des Staatsarchivs Sigmaringen liegen**

### **Forstamt Blaubeuren (alter Ordnung) - Revier Ehingen (bis 1866 Revier Ennahofen, bis 1877 Revier Weilersteußlingen (1818 – 1902)**

Durch die Organisation der Forstverwaltung vom 7. Juni **1818** wurde eine Oberförsterei Blaubeuren u.a. mit dem Revier Ennahofen errichtet (Staats- und Regierungsblatt S.281).

Aufgrund des Gesetzes vom 4. Juli **1849** wurden die Waldungen der fürstlich Thurn und Taxisschen Forstverwaltung Buchau in der Gemeinde Öpfingen des Reviers Sulmentingen dem Revier zugeteilt (Regierungsblatt S.386).

Das Revier Ennahofen wurde durch Verfügung der Forstdirektion vom 14. Februar **1866** (Amtsblatt der Oberfinanzkammer S.25) in das Revier Weilersteußlingen umbenannt.

Durch Bekanntmachung des Finanzministeriums vom 9. Oktober **1877** (Amtsblatt der Oberfinanzkammer S.78) wurde das Revier Weilersteußlingen in das Revier Ehingen umgewandelt und an das Forstamt Zwiefalten abgegeben.

Nach der Auflösung des Forstamts Zwiefalten im Jahre **1883** durch die Bekanntmachung des Finanzministeriums vom 26. August (Amtsblatt der Oberfinanzkammer S.85) kam das Revier wieder an das Forstamt Blaubeuren zurück.

**1888** bewirtschaftete das Revier die Körperschaftswaldungen in Allmendingen, Briel, Ehingen (mit Stiftung) und Grötzingen (Übersicht über den Waldbesitz der Gemeinden, Stiftungen und sonstigen öffentlichen Körperschaften Württembergs, 1888, in: Wü 161/5 T 1 Nr.253).

Durch Gesetz vom 19. Februar **1902** (Regierungsblatt S.37) wurden die Forstämter alter Ordnung mit Wirkung vom 1. April an aufgelöst, das Forstamt Blaubeuren aufgelöst und aus den Revieren eigene Forstämter gebildet (Staatsanzeiger für Württemberg S.409). Im Zug dieser Maßnahmen wurde das Revier Ehingen wurde zum Forstamt Ehingen umgewandelt.

### **Forstamt Blaubeuren (alter Ordnung) - Revier Feldstetten (1876 – 1882)**

In Ausführung des Gesetzes über die Bewirtschaftung und Beaufsichtigung der Waldungen der Gemeinden, Stiftungen und sonstigen öffentlichen Körperschaften vom 16. August **1875** (Regierungsblatt S.511) wurde durch Bekanntmachung des Finanzministeriums vom 16. Juni **1876** (Amtsblatt der Oberfinanzkammer S.23) das Revier errichtet. Es erhielt vom Revier Hengen die Distrikte Hochwang und Winterfeld, die Körperschaftswaldungen von Donnstetten, Zainingen und Feldstetten, vom Revier Wiesensteig die Gemeindewaldungen von Westerheim und Hohenstadt, vom Revier Justingen die Gemeindewaldungen von Böttingen, Magolsheim und Ennabeuren, vom Revier Blaubeuren die Gemeindewaldungen von Berghülen, Suppingen und Sontheim und vom Revier Nellingen die Gemeindewaldungen von Laichingen und Machtolsheim (Wü 161/62 T 2 Nr.15).

Staatswaldungen lagen **1877** auf den Markungen Feldstetten und Westerheim (Wü 161/62 T 2 Nr.88). Aufgrund der EntschlieÙung vom 1. September **1882** wurde das Revier aufgelöst (Amtsblatt der Oberfinanzkammer S.111). Das Revier Hengen erhielt wieder die Staatswaldungen sowie die Gemeinde- und Privatwaldungen von Zainingen, Donnstetten, Feldstetten und Westerheim, das Revier Grafeneck die Gemeinde- und Privatwaldungen auf Markung Böttingen, das Revier Nellingen die Gemeinde- und Privatwaldungen auf Markung Hohenstadt und Laichingen, das Revier Blaubeuren die Gemeinde- und Privatwaldungen auf Markung Sontheim, Suppingen und Berghülen und das Revier Justingen die Gemeinde- und Privatwaldungen auf Markung Ennabeuren und Magolsheim (Wü 161/62 T 2 Nr.15).

### **Forstamt Blaubeuren (alter Ordnung) - Revier Heiligkreuztal (1883 – 1902)**

Bei der Auflösung des Forstamts Zwiefalten **1883** durch die Bekanntmachung des Finanzministeriums vom 26. August (Amtsblatt der Oberfinanzkammer S.85) wurde das Revier dem Forstamt Blaubeuren zugeteilt.

**1888** bewirtschaftete das Revier Körperschaftswaldungen in Altheim, Burgau, Dürmentingen (mit Stiftung), Ertingen, Kanzach, Riedlingen (mit Stiftung) und Scheer (Übersicht über den Waldbesitz der Gemeinden, Stiftungen und sonstigen öffentlichen Körperschaften Württembergs, 1888, in: Wü 161/5 T 1 Nr.253).

Durch das Gesetz vom 19. Februar **1902** (Regierungsblatt S.37) wurden die Forstämter alter Ordnung und damit auch das Forstamt Blaubeuren mit Wirkung vom 1. April an aufgelöst und aus dem Revier das Forstamt Heiligkreuztal gebildet.

### **Forstamt Blaubeuren (alter Ordnung) - Revier Justingen (1840 – 1902)**

Durch die Bekanntmachung des Finanzministeriums betreffend Abänderungen der Forstreviereinteilung vom 29. August **1840** wurden die Reviere Magolsheim und Urspring des Forstamts Blaubeuren zum Revier Justingen zusammengelegt und die auf der rechten Aachtalseite gelegenen Staatswaldungen dem Revier Ennahofen zugeschlagen (Württ.Regblatt S.365, Wü 161/21 T 2 Nr.23).

Durch den Erlaß der Forstdirektion vom 2. Juni **1876** wurde das Revier Feldstetten errichtet. Es erhielt vom Revier Justingen die Gemeinde- und Privatwaldungen von Böttingen, Magolsheim und Ennabeuren (Wü 161/62 T 2 Nr.15).

**1882** wurden bei der Auflösung des Reviers Feldstetten durch Entschließung vom 1. September (Wü 161/62 T 2 Nr.15) die Gemeinde- und Privatwaldungen auf Markung Ennabeuren dem Revier Justingen zugeteilt (Wü 161/21 T 2 Nr.23).

Es bewirtschaftete **1887** die Waldungen folgender Körperschaften: Gemeinden Ennabeuren, Ennahofen, Gundershofen, Hausen ob Urspring, Hütten, Ingstetten, Justingen, Magolsheim, Mehrstetten und Schmiechen (Übersicht über den Waldbesitz der Gemeinden, Stiftungen und sonstigen öffentlichen Körperschaften Württembergs, in: Wü 161/5 T 1 Nr.253).

Durch Gesetz vom 19. Februar **1902** (Regierungsblatt S.37) wurden die Forstämter alter Ordnung mit Wirkung vom 1. April an aufgelöst und aus dem Revier Justingen des ehemaligen Forstamts Blaubeuren das Forstamt Justingen errichtet.

### **Forstamt Blaubeuren (alter Ordnung) - Revier Mochental (1883 – 1902)**

Bei der Auflösung des Forstamts Zwiefalten **1883** durch die Bekanntmachung des Finanzministeriums vom 26. August (Amtsblatt der Oberfinanzkammer S.85) kam sein Revier Mochental zum Forstamt Blaubeuren.

**1888** bewirtschaftete das Revier Körperschaftswaldungen in Algershofen, Bremelau, Dächingen, Deppenhausen, Dürrenstetten, Erbstetten, Gundelfingen, Hundersingen, Lauterach, Munderkingen (mit Stiftung), Mündingen, Neuburg, Reichenstein, Schlechtenfeld und Thalheim (Übersicht über den Waldbesitz der Gemeinden, Stiftungen und sonstigen öffentlichen Körperschaften Württembergs, 1888, in: Wü 161/5 T 1 Nr.253).

**1890** lag der Staatswald des Forstreviers auf den Markungen Altsteußlingen, Kirchen, Lauterach, Mochental, Mühlen, Mündingen, Reichenstein, Talheim, Untermarchtal und Unterwilzingen (Wü 161/30 T 1 Nr.29).

**1898** lagen im Sprengel gutsherrliche und Privatwaldungen auf den Markungen Altsteußlingen, Dächingen, Dettingen, Emerkingen, Frankenhofen, Granheim, Grundsheim, Herbertshofen, Hundersingen, Kirchen, Lauterach, Mundeldingen, Munderkingen, Mündingen, Obermarchtal, Oberstadion,

Rechtenstein, Rottenacker, Untermarchtal, Unterstadion, Anhausen, Bremelau, Gundelfingen, Erbstetten, Indelhausen, Hausen, Oberwachingen und Unterwachingen (Wü 161/30 T 1 Nr.9).  
Durch das Gesetz vom 19. Februar **1902** (Regierungsblatt S.37) wurden die Forstämter alter Ordnung mit Wirkung vom 1. April an aufgehoben, das Forstamt Blaubeuren aufgelöst und aus dem Revier Mochental das Forstamt Mochental gebildet.

#### **Forstamt Blaubeuren (alter Ordnung) - Revier Pfronstetten (1883 – 1902)**

Bei der Auflösung des Forstamts Zwiefalten **1883** durch die Bekanntmachung des Finanzministeriums vom 26. August (Amtsblatt der Oberfinanzkammer S.85) kam sein Revier Pfronstetten zum Forstamt Blaubeuren.

**1888** bewirtschaftete das Revier Körperschaftswaldungen in Aichelau, Bernloch, Bichishausen, Bronnen, Ehestetten, Geisingen, Hausen an der Lauchert, Huldstetten, Mägerkingen, Meidelstetten, Münzdorf, Oberstetten, Ödenwaldstetten, Pfronstetten, Tigerfeld und Wilflingen (Übersicht über den Waldbesitz der Gemeinden, Stiftungen und sonstigen öffentlichen Körperschaften Württembergs, 1888, in: Wü 161/5 T 1 Nr.253).

Durch Gesetz vom 19. Februar **1902** (Regierungsblatt S.37) wurden die Forstämter alter Ordnung mit Wirkung vom 1. April an aufgehoben, das Forstamt Blaubeuren aufgelöst und aus dem Revier Pfronstetten das Forstamt Pfronstetten gebildet.

#### **Forstamt Blaubeuren (alter Ordnung) - Revier Riedlingen (bis 1893 Revier Pflummern) (1883 – 1902)**

Bei Auflösung des Forstamts Zwiefalten **1883** durch die Bekanntmachung des Finanzministeriums vom 26. August (Amtsblatt der Oberfinanzkammer S.85) kam das Revier Pflummern zum Forstamt Blaubeuren.

Durch Bekanntmachung der Forstdirektion vom 5. Oktober **1893** wurde die bleibende Verlegung des Reviers nach Riedlingen genehmigt (Amtsblatt der Oberfinanzdirektion S.75)..

1893 lagen forstwirtschaftlich genutzte Flächen auf Markungen Andelfingen, Dürrenwaldstetten, Egelgingen, Emerfeld, Friedingen, Grüningen, Ittenhausen, Pflummern und Upflamör (Wü 161/44 T 2 Nr.3).

**1896** waren die Waldungen folgender Körperschaften in Staatsbeförderung: Dürrenwaldstetten, Egelgingen (mit Stiftung), Stiftung Emerfeld, Friedingen, Grüningen (mit Stiftung), Ittenhausen und Pflummern (Wü 161/44 T 2 Nr.100 und Übersicht über den Waldbesitz der Gemeinden, Stiftungen und sonstigen öffentlichen Körperschaften Württembergs, 1888, in: Wü 161/5 T 1 Nr.253).

Durch Gesetz vom 19. Februar **1902** (Regierungsblatt S.37) wurden die Forstämter alter Ordnung und damit auch das Forstamts Blaubeuren aufgelöst. Aus dem Revier Riedlingen wurde das Forstamt Riedlingen gebildet.

#### **Forstamt Blaubeuren (alter Ordnung) - Revier Ringingen (1854 – 1902)**

Schon **1854** bestand beim Forstamt Blaubeuren ein Revier Ringingen (Württembergisches Hof- und Staatshandbuch S.562f).

**1888** bewirtschaftete das Revier Körperschaftswaldungen in Altheim, Erbach, Markbronn, Pappelau, Pfraunstetten (mit Stiftung), Ringingen und Schelklingen (Übersicht über den Waldbesitz der Gemeinden, Stiftungen und sonstigen öffentlichen Körperschaften Württembergs, 1888, in: Wü 161/5 T 1 Nr.253).

Durch Gesetz vom 19. Februar **1902** (Regierungsblatt S.37) wurde das Forstamt Blaubeuren mit Wirkung vom 1. April an und auch das Revier Ringingen aufgelöst. Die Staatswaldungen sowie die Kör-

perschaftswaldungen in Altheim, Erbach, Markbronn, Pappelau, Pfraunstetten (mit Stiftung) und Ringingen fielen an das Forstamt Blaubeuren (neuer Ordnung), die Körperschaftswaldungen in Schelkingen an das Forstamt Justingen (neuer Ordnung) (Staatsanzeiger S.409).

### **Forstamt Blaubeuren (alter Ordnung) - Revier Zwiefalten (1883 – 1902)**

Bei der Auflösung des Forstamts Zwiefalten **1883** durch die Bekanntmachung des Finanzministeriums vom 26. August (Amtsblatt der Oberfinanzkammer S.85) kam sein Revier Zwiefalten zum Forstamt Blaubeuren.

**1888** bewirtschaftete das Revier Körperschaftswaldungen in Baach, Bechingen, Daugendorf, Emeringen, Gauingen, Hayingen, Hochberg, Mörsingen, Oberwilzingen, Riedlingen (Stiftung bei Bussen), Uigendorf (mit Stiftung) und Zell (Übersicht über den Waldbesitz der Gemeinden, Stiftungen und sonstigen öffentlichen Körperschaften Württembergs, 1888, in: Wü 161/5 T 1 Nr.253).

Durch Gesetz vom 19. Februar **1902** (Regierungsblatt S.37) wurden die Forstämter alter Ordnung mit Wirkung vom 1. April an aufgelöst, das Forstamt Blaubeuren aufgelöst und aus dem Revier Zwiefalten das Forstamt Zwiefalten gebildet.

## **1.5 Behördengeschichte des Forstamts Freudenstadt (alter Ordnung) (1807 – 1902)**

Das schon in der altwürttembergischen Zeit bestehende Oberforstamt Freudenstadt umfasste **1807** die Hutten Alpirsbach, Obere Baiersbronner Hut, Untere Baiersbronner Hut, Freudenstadt, Igelsberg, Schwarzenberg, Schömberg und Waldgedingshut (Sitz des reisigen Försters in Dornstetten).

Am 3. November **1810** (Dekret vom 2.2.1807 bzw. Reskript vom 3.11.1810 (Regbl.1810 (Beil. zu Nr.23 S.57))) wurden dem Oberforstamt Freudenstadt die Hutten Sulz und Sterneck vom Oberforstamt Rottweil zugeteilt.

Die Waldgedingshut wurde **1810/1811** in Hut Dornstetten umbenannt und die Obere und Untere Baiersbronner Hut zu einer Hut vereinigt.

Aus der Forstorganisation von **1818** (Verordnung betr. Organisation der Forstverwaltung vom 7. Juni 1818 mit Wirkung vom 1.7.1818 (Regbl.1818 S.281)) ging das Forstamt Freudenstadt mit den Revieren Alpirsbach (mit der vormaligen Hut Schömberg), Baiersbronn, Dornstetten (mit der vormaligen Hut Sterneck), Freudenstadt, Grömbach, Igelsberg und Pfalzgrafenweiler hervor.

Nach der Forstorganisation von 21. Januar **1822** (Regbl. S. 21) umfaßte es die Reviere Baiersbronn, Buhlbach, Dornstetten, Freudenstadt, Reichenbach und Schwarzenberg.

Am 11. Mai **1835** wurde das Revier Dornstetten durch Vereinigung mit dem Revier Freudenstadt aufgehoben und in den Jahren **1858/1862** das Revier Schwarzenberg, dem Dienstsitz des Revierförsters entsprechend (seit **1854/1858**), in Revier Schön Münz nach umbenannt.

**1888** (Bekanntmachung des Finanzministeriums betr. die neue Einteilung einiger Forstamtsbezirke des Landes vom 22. Februar Regbl. S. 30) wurden dem Forstamt Freudenstadt die Reviere Alpirsbach und Tumlingen vom aufgelösten Forstamt Sulz und das Revier Pfalzgrafenweiler vom ebenfalls aufgelösten Forstamt Altensteig zugeteilt.

Das Revier Tumlingen wurde in den Jahren **1892/1894** nach Dornstetten verlegt.

Am 1. April **1902** (Gesetz vom 19. Februar 1902 (Regbl. S. 37) und Bekanntmachung des Finanzministeriums betr. Forstämter neuer Ordnung vom 22. Februar 1902 (Beilage zum Staatsanzeiger für Württemberg S. 409)) wurde das Forstamt alter Ordnung aufgelöst. Seine Reviere Alpirsbach, Buhlbach (als Forstamt Obertal), Baiersbronn, Dornstetten, Freudenstadt, Pfalzgrafenweiler, Reichenbach (Klosterreichenbach) und Schön Münz nach wurden selbständige Forstämter. Neu errichtet wurde das Forstamt Steinwald mit dem Sitz in Freudenstadt.

## **Behördengeschichte der Reviere des Forstamts Freudenstadt (alter Ordnung)**

### **Oberforstamt Freudenstadt – Revier Alpirsbach (1807 – 1822)**

**1807** bestand in Alpirsbach eine Hut des Oberforstamts Freudenstadt.

Bei der Umorganisation **1818** wurde sie um die Hut Schömberg (mit Ausnahme der Waldungen Steinwald und Hüttenhart (Wü 161/1 T 2 Nr.3)) vergrößert.

**1819** lagen im Reviersprengel u.a. die Ortschaften Alpirsbach, Röttenberg, Röttenbach, Peterzell, Reutin, Teile von Vierundzwanzighöfe und Ehlenbogen (Wü 161/1 T 2 Nr.72).

Das durch die Forstorganisation vom 21. Januar **1822** (Regierungsblatt S.21) errichtete Forstamt Sulz erhielt das Revier Alpirsbach zugeteilt und verlor Loßburg mit Odenwald an das Revier Dornstetten (Wü 161/1 T 2 Nr.3, 15).



### **Forstamt Freudenstadt (alter Ordnung) – Revier Alpirsbach (1888 – 1902)**

Am 22. Februar **1888** wurde das Forstamt Sulz aufgelöst und das Revier wieder dem Forstamt Freudenstadt zugeteilt.

Es bewirtschaftete 1888 die Waldungen folgender Körperschaften: Gemeinden Alpirsbach, Bach-Altenberg, Betzweiler, Fürnsal (mit Stiftung), Gundelshausen, Leinstetten (mit Stiftung), Neuneck, Peterzell, Reinerzau (mit Stiftung), Reuthin, Röthenbach, Röthenberg, Wälde (mit Stiftung), Wittendorf (mit Stiftung) und Stiftung Sterneck (Übersicht über die Waldungen der Gemeinden, Stiftungen und sonstigen öffentlichen Körperschaften Württembergs, in: Wü 161/5 T 1 Nr.253).

**1893** lagen folgende Gesamtgemeinden im Reviersprengel: Alpirsbach, Bach und Altenberg, Betzweiler, Ehlenbogen, Peterzell, Reutin, Rötenbach, Rötenberg, Vierundzwanzighofe (Oberamt Oberndorf), Fürnsal, Leinstetten, Sterneck, Wälde (Oberamt Sulz), Neuneck, Reinerzau und Wittendorf (Oberamt Freudenstadt) (Wü 161/1 T 2 Nr.4).

**1902** wurde es bei der Auflösung des Forstamts Freudenstadt ein selbständiges Forstamt.

### **Forstamt Freudenstadt (alter Ordnung) – Revier Baiersbronn (1807 – 1902)**

Die **1807** bestehenden Obere Baiersbronner und Untere Baiersbronner Hut wurden **1810/1811** zu einer Hut vereinigt.

**1844** lagen 92948 Morgen Staatswald, 6340 Morgen Gemeindewald und 192 Morgen Privatwald (Wü 161/22 T 1 Nr.267) im Reviersprengel.

**1887** lagen Staatswaldungen auf Markungen Baiersbronn und Tonbach (Wü 161/22 T 1 Nr.267).

Durch Gesetz vom 19. Februar **1902** (Regierungsblatt S.37) wurden die Forstämter alter Ordnung aufgelöst. Durch Bekanntmachung des Finanzministeriums, betreffend die Forstämter neuer Ordnung vom 22. Februar 1902 (Staatsanzeiger S.409) wurde aus dem bisherigen Revier Baiersbronn ein selbständiges Forstamt Baiersbronn. Kleinere Teile fielen an das ebenfalls neuerrichtete Forstamt Freudenstadt.

### **Forstamt Freudenstadt (alter Ordnung) – Revier Buhlbach (1822 – 1902)**

Das Revier ging aus der Forstorganisation von **1822** hervor (Regierungsblatt S.21f).

Durch Gesetz vom 19. Februar **1902** (Regierungsblatt S.37) wurden die Forstämter alter Ordnung aufgelöst. Die Bekanntmachung, betreffend die Forstämter neuer Ordnung des Finanzministeriums vom 22. Februar 1902 (Staatsanzeiger S.409) machte das Revier zu einem selbständigen Forstamt unter dem Namen "Forstamt Obertal"

### **Forstamt Freudenstadt (alter Ordnung) - Revier Dornstetten (1) (1807 – 1835)**

**1807** war in Dornstetten der Sitz des reisigen Försters der Waldgedingshut.

**1810/1811** wurde die Waldgedingshut in Hut Dornstetten umbenannt.

**1818** wurde die Hut um die aufgelöste Hut Sterneck vergrößert (Regierungsblatt S.297).

**1819** lagen im Reviersprengel die Dörfer Betzweiler, Leinstetten, Bettenhausen, Neunthausen, Fürnsal, Breitenau, Wälde, Gundelshausen, Hopfau, Dürrenmettstetten, Wittendorf, Neuneck, Böffingen, Unter- und Oberiflingen (Wü 161/1 T 2 Nr.15).

**1821** lagen folgende Dörfer und Städte im Reviersprengel: Dornstetten, Hallwangen, Untermusbach, Grüntal, Wittlensweiler, Aach, Rodt, Glatten, Betzweiler, Leinstetten, Bettenhausen, Fürnsal, Neunthausen, Breitenau, Wälde, Gundelshausen, Hopfau, Dürrenmettstetten, Willendorf, Neuneck, Böffingen, Unteriflingen und Oberiflingen (Wü 161/14 T 1 Nr.6).

Durch die Forstorganisation vom 21. Januar **1822** (Regierungsblatt S.21) verlor das Revier Alpirsbach die Orte Loßburg mit Odenwald an das Revier Dornstetten (Wü 161/1 T 2 Nr.3, 15).

Allerdings mußte das Revier Dornstetten wieder Teile seines Sprengels an das neugegründete Revier Sterneck des Forstamts Sulz abtreten.

Am 11. Mai **1835** wurde das Revier Dornstetten aufgehoben und mit dem Revier Freudenstadt vereinigt. Das Revier Alpirsbach des Forstamts Sulz erhielt die Staatswaldungen Hüttenhardt und Hüttenbächle sowie die Rippoldsauer Stiftungswaldungen auf Markung Reinerzau, das Revier Pfalzgrafenweiler des Forstamts Altensteig die Staatswaldungen Pfahlberg und die Gemeinde- und Privatwaldungen zu Hallwangen zugeteilt (Wü 161/46 T 1 Nr.6).

### **Forstamt Freudenstadt (alter Ordnung) - Revier Dornstetten (2) (bis 1893 Revier Tumlingen (1888 – 1902))**

Seit der Errichtung des Forstamts Sulz am 21. Januar **1822** bestand ein Revier im Tumlingen.

Es verwaltete 1822 Staats-, Gemeinde- und Privatwald in Horb, Nordstetten, Bildechingen, Eutingen, Weitingen, Ahldorf, Altheim, Altnuifra, Bittelbronn, Cresbach, Grünmettstetten, Haiterbach, Hörschweiler, Isenburg, Mühringen, Neunuifra, Obertalheim, Oberwaldach, Rexingen, Rohrdorf, Untertalheim, Unterwaldach, Vesperweiler, Weisenstetten, Schopfloch, Salzstetten, Tumlingen, Bierlingen, Börstingen, Bieringen, Eckenweiler, Felldorf, Weitenburg und Wachendorf (Wü 161/9 T 1 Nr.5).

Durch Entschließung vom 11. Mai **1835** gab das Revier Tumlingen an das Revier Bodelshausen des Forstamts Tübingen die Körperschaftswaldungen in Wachendorf und Teile von Bierlingen, an das Revier Rottenburg des Forstamts Tübingen die Körperschaftswaldungen in Eckenweiler, Sulzau, Weitenburg und Teile von Bierlingen ab (Wü 161/46 T 1 Nr. 6).

Das Revier Pfalzgrafenweiler gab seinen Anteil am Staatswald Sattelacker an das Revier Tumlingen ab (Wü 161/46 T 1 Nr. 6). Später kamen noch Waldungen in Ifflingen, Herzogsweiler, Pfalzgrafenweiler, Dornstetten und Lützenhardt hinzu (Wü 161/9 T 1 Nr.5).

Durch Entschließung des Finanzministeriums vom 26. Juni **1875** wurden die Waldungen Pfahlberg und Kernholz vom Revier Pfalzgrafenweiler ausgegliedert und provisorisch dem Revier Tumlingen zugeteilt (Wü 161/9 T 1 Nr. 10).

**1885** war das Revier für Staatswaldungen in Bösing, Cresbach, ober- und Unterwaldach, Dornstetten, Durrweiler, Haiterbach, Altnuifra, Hallwangen, Herzogsweiler, Neunuifra, Hörschweiler, Lützenhardt, Pfalzgrafenweiler und Salzstetten zuständig (Wü 161/9 T 1 Nr.22).

Es bewirtschaftete **1887** die Waldungen folgender Körperschaften: Gemeinden Altnuifra, Cresbach, Dornstetten, Haiterbach, Herzogsweiler, Hörschweiler, Neunuifra, Oberiflingen (mit Stiftung), Oberwaldach, Salzstetten, Schopfloch, Tumlingen, Unteriflingen, Unterwaldach und Vesperweiler (Übersicht über den Waldbesitz der Gemeinden, Stiftungen und sonstigen öffentlichen Körperschaften Württembergs, in: Wü 161/5 T 1 Nr. 253).

Am 22. Februar **1888** wurde das Forstamt Sulz aufgelöst. Das Revier Tumlingen fiel an das Forstamt Freudenstadt.

1888 bewirtschaftete es Körperschaftswaldungen in Altnuifra, Cresbach, Dornstetten, Haiterbach, Herzogsweiler, Hörschweiler, Neunuifra, Oberiflingen (mit Stiftung), Oberwaldach, Salzstetten, Schopfloch, Tumlingen, Unteriflingen, Unterwaldach und Vesperweiler (Übersicht über den Waldbesitz der Gemeinden, Stiftungen und sonstigen öffentlichen Körperschaften Württembergs, 1888, in: Wü 161/5 T 1 Nr.253).

Durch Bekanntmachung der Forstdirektion vom 5. Oktober **1893** wurde die bleibende Verlegung des Reviers Tumlingen nach Dornstetten genehmigt (Amtsblatt der Oberfinanzdirektion S.75).

Durch Gesetz vom 19. Februar **1902** (Regierungsblatt S.37) wurden die Forstämter alter Ordnung aufgelöst. Die Bekanntmachung, betreffend die Forstämter neuer Ordnung des Finanzministeriums vom 22. Februar 1902 (Staatsanzeiger S.409) machte das Revier zu einem selbständigen Forstamt Dornstetten.

## **Forstamt Freudenstadt (alter Ordnung) - Revier Freudenstadt (1807 – 1902)**

Schon **1807** bestand in Freudenstadt eine Hut des Oberforstamts.

Durch die Forstorganisation von **1818** (Regierungsblatt S. 297) wurde dem Revier die Waldungen Steinwald und Hüttenhart von der aufgelösten Hut Schömberg zugeteilt (Wü 161/1 T 2 Nr.3).

**1820** lagen im Sprengel folgende Dörfer und Städte: Alpirsbach, Röttenbach, Röttenberg, Peterzell, Reuthin, Lossburg, Lombach und Schömberg (Wü 161/14 T 1 Nr.6).

Am 11. Mai **1835** wurde das Revier Dornstetten aufgehoben und mit dem Revier Freudenstadt vereinigt (Wü 161/46 T 1 Nr.6).

Durch Bekanntmachung des Finanzministeriums vom 29. November **1875** (Amtsblatt der Oberfinanzkammer S.73) wurde das Revier Unterbrändi aufgelöst. Mit Wirkung vom 1. November an wurden dem Revier Freudenstadt die Körperschafts- und Privatwaldungen in der Gemeindegemarkung Böfingen sowie vom Revier Alpirsbach die Staatswaldgebiete auf den Markungen der Gemeinden Reinerzau und Schömberg und die auf der markung Schömberg liegenden Körperschafts- und Privatwaldungen zugewiesen.

Es bewirtschaftete **1888** die Waldungen folgender Körperschaften: Gemeinden Aach, Böfingen, Dietersweiler, Glatten, Grünthal, Lauterbad, Lombach (mit Stiftung), Loßburg, Rodt, Untermusbach, Wittlensweiler und Stiftung Schömberg (Übersicht über den Waldbesitz der Gemeinden, Stiftungen und sonstigen öffentlichen Körperschaften Württembergs, in: Wü 161/5 T 1 Nr.253).

Durch Gesetz vom 19. Februar **1902** (Regierungsblatt S.37) wurden die Forstämter alter Ordnung aufgelöst. Die Bekanntmachung, betreffend die Forstämter neuer Ordnung des Finanzministeriums vom 22. Februar 1902 (Staatsanzeiger S.409) machte das Revier zu einem selbständigen Forstamt Steinwald. Kleinere Teile fielen an das ebenfalls neuerrichtete Forstamt Freudenstadt..

## **Forstamt Freudenstadt - Revier Grömbach (1818 - 1819, 1822 - 1872)**

**1806** bestand in Grömbach eine Hut des Oberforstamts Altensteig.

**1818** wurde die Hut dem Oberforstamt Freudenstadt zugeteilt (Regierungsblatt S.281).

Nach **1819** wurde nach Auflösung des Oberforstamts Nagold das Oberforstamt Altensteig mit der Hut Grömbach wieder errichtet.

**1822** kam es wieder zum Forstamt Freudenstadt, gab an das Revier Simmersfeld Besenfeld ab, erhielt vom Revier Altensteig das Dorf und die Markung Wörnersberg und umfaßte nun die Orte Grömbach, Göttelfingen, Schernbach, Hochdorf, Edelweiler, Garrweiler (Altensteig) und Wörnersberg (Wü 161/2 T 1 Nr.4).

Am 1. September **1872** wurde das Revier aufgelöst und seine Bestandteile den Revieren Pfalzgrafenweiler und Simmersfeld zugeteilt (Bekanntmachung des Finanzministeriums vom 10.9.1872 (Amtsblatt der Oberfinanzkammer S.69; Staatsanzeiger Nr.221 in: Wü 161/40 T 1 Nr.13). Das Revier Pfalzgrafenweiler erhielt die Staatswaldungen und die auf dem rechten Nagoldufer in den Markungen der Gemeinden Grömbach, Garrweiler und Wörnersberg liegenden Gemeinde- und Privatwaldungen, das Revier Simmersfeld die Gemeinde- und Privatwaldungen auf dem linken Nagoldufer (Markungen Göttelfingen, Altensteig, Hochdorf und Schernbach) zugeteilt.

## **Oberforstamt Freudenstadt - Revier Igelsberg (1806 – 1822)**

Nach der Aufhebung des Klosters wurden die Waldungen ab **1605** kirchenrätlich durch das Klosteramt Reichenbach verwaltet (Wü 119 T 2 Nr.373). Die Waldungen wurden in zwei Hutten geteilt: die Hut Igelsberg (die sogenannte obere Hut) und die Hut Schwarzenberg (die sogenannte untere Hut). Beide Hutten unterstanden dem Oberamtmann, der zugleich „Forstverwalter“ war und seinen Sitz in Reichenbach hatte. Nach Einziehung des evangelischen Kirchenguts wurde das Klosteramt Reichen-

bach aufgelöst und die Waldungen **1806** der Staatsforstverwaltung überwiesen und dem Oberforstamt Freudenstadt unterstellt.

Die Hut Igelsberg umfaßte die Distrikte I – V und das auf Markung Igelsberg gelegene Stutzwäldle, das mit den übrigen Waldteilen in keinem Zusammenhang stand

Um **1809** war der Sitz in Heselbach.

Die Orte Reichenbach, Tonbach, Huzenbach und Heselbach lagen auf jeden Fall im Jahre **1819** im Sprengel (Wü 161/22 T 1 Nr.69).

Bei der Neuorganisation **1822** wurde das Revier aufgelöst (Regierungsblatt S.21) und in das Revier Reichenbach umgewandelt.

### **Forstamt Freudenstadt (alter Ordnung) - Revier Pfalzgrafenweiler (1818 – 1822, 1888 – 1902)**

Schon im 18. Jahrhundert bestand in Pfalzgrafenweiler eine Hut des Forstamts Altensteig.

Durch Erlaß betr. die Organisation der Forstverwaltung vom 7. Juni **1818** gehörte das Revier zum Oberforstamt Freudenstadt (Regierungsblatt für Württemberg S.281).

Es umfaßte die Orte Pfalzgrafenweiler, Erzgrube, Durrweiler, Herzogsweiler und Kälberbronn bzw. die Wöhrbachmühle (Wü 161/40 T 1 Nr.13).

Die allgemeine Verordnung, die Forst-Einteilung und das Forst-Personal betreffend vom 21. Januar **1822** teilte das Revier wieder dem Forstamt Altensteig zu (Regierungsblatt für Württemberg S.21). Es erhielt vom Revier Haiterbach die Markungen Haiterbach und Altnuifra (?) (Wü 161/2 T 1 Nr.4).

Am 10. August **1835** wurde bei der Vereinigung der Reviere Dornstetten und Freudenstadt der Kronwald Pfahlberg und die Gemeinde- und Privatwaldungen von Hallwangen dem Revier Pfalzgrafenweiler zugeteilt (Wü 161/40 T 1 Nr.13), wohingegen Pfalzgrafenweiler seinen Teil am Staatswald Sattelacker am Revier Tumlingen abgab (Wü 161/46 T 1 Nr.6).

Am 25. September **1846** beschloß das Finanzministerium, den weit abgelegenen Staatswald Stuzerwäldle des Reviers Reichenbach zum Revier Pfalzgrafenweiler zu schlagen und mit dem Staatswald Stuzberg zu vereinigen (Wü 161/40 T 1 Nr.13, Wü 161/22 T 1 Nr.26).

Durch Bekanntmachung des Finanzministeriums, betreffend die Auflösung des Reviers Grömbach vom 10. September **1872** (Amtsblatt der Oberfinanzkammer S.69; Staatsanzeiger Nr.221) wurden ab 1. September sämtliche Staatswaldungen und die auf dem rechten Nagoldufer in den Markungen der Gemeinden Grömbach, Garrweiler und Wörnersberg liegenden Gemeinde- und Privatwaldungen dem Revier Pfalzgrafenweiler zugeteilt.

Durch Erlaß der Württ. Forstdirektion vom 2. Juni **1876** Nr.4106 (Wü 161/40 T 1 Nr.13) verlor das Revier Pfalzgrafenweiler die Distrikte Pfahlberg und Kernholz an das Revier Tumlingen und die Körperschaftswaldungen der Gemeinden Garrweiler an das Körperschaftsrevier Altensteig. Nun war es außer dem Staatswald nur noch für die Körperschaftswaldungen der Gemeinden Durrweiler, Grömbach, Hallwangen und Pfalzgrafenweiler zuständig.

Durch Bekanntmachung des Finanzministeriums vom 10. September **1872** (Staatsanzeiger 1872 Nr.221, Wü 161/40 T 1 Nr.13) wurden die Waldungen der Markung Schernbach an das Revier Simmersfeld abgegeben, allerdings erst 1883.

**1880** war das Revier für die Staats-, Körperschafts- und Privatwaldungen in Durrweiler, Edelweiler, Erzgrube, Grömbach, Hallwangen, Herzogsweiler, Igelsberg, Kälberbronn, Pfalzgrafenweiler, Schernbach, Wörnersberg und Garrweiler zuständig (Wü 161/40 T 1 Nr.5).

Durch die Bekanntmachung des Finanzministeriums, betreffend die neue Einteilung einiger Forstamtsbezirke des Landes vom 22. Februar **1888** (Regierungsblatt für Württemberg S.30) wurde das Forstamt Altensteig aufgelöst. Das Revier Pfalzgrafenweiler fiel an das Forstamt Freudenstadt.

Das Revier bewirtschaftete 1888 die Waldungen der folgenden Körperschaften: Gemeinden Durrweiler, Grömbach, Hallwangen, Pfalzgrafenweiler und Wörnersberg (Übersicht über den Waldbestand der Gemeinden, Stiftungen und sonstigen öffentlichen Körperschaften Württembergs, in: Wü 161/5 T 1 Nr.253).

Aufgrund der Bekanntmachung des Finanzministeriums, betreffend die Forstämter neuer Ordnung vom 22. Februar **1902** (Gesetz vom 19. Februar 1902 Regierungsblatt von Württemberg S.37) wurde das Forstamt Altensteig aufgelöst und aus dem Revier Pfalzgrafenweiler das Forstamt Pfalzgrafenweiler gebildet (Staatsanzeiger S.409). Die Körperschaftswaldungen in Hallwangen wurden hierbei an das neugebildete Forstamt Freudenstadt abgegeben.

### **Forstamt Freudenstadt (alter Ordnung) - Revier Reichenbach (1822 – 1902)**

Alle Staatswaldungen gehörten früher zu dem 1082 gegründeten Benediktinerstift Reichenbach (Wü 119 T 2 Nr.373). Nach der Aufhebung des Klosters wurden die Waldungen ab **1605** kirchenrätlich durch das Klosteramt Reichenbach verwaltet. Die Waldungen wurden in zwei Hutten geteilt: die Hut Igelsberg (die sogenannte obere Hut) und die Hut Schwarzenberg (die sogenannte untere Hut). Beide Hutten unterstanden dem Oberamtmann, der zugleich „Forstverwalter“ war und seinen Sitz in Reichenbach hatte. Nach Einziehung des evangelischen Kirchenguts wurde das Klosteramt Reichenbach aufgelöst und die Waldungen **1806** der Staatsforstverwaltung überwiesen.

Das Revier entstand durch die Neuorganisation aufgrund der Verordnung des Finanzministeriums betr. die Forsteinteilung und das Forstpersonal vom 21. Januar **1822** aus der Hut Igelsberg (Regierungsblatt S.29).

**1835** wurden im Brückenberg an die Reichenbacher Höfe und Lehensbauern gegen Verzichtleistung auf ihre verschiedenen Rechte an den Wald rund 200 Morgen Wald abgetreten (Wü 119 T 2 Nr.373)

**1844** lagen Privatwaldungen auf den Markungen Igelsberg, Obermusbach, Reichenbach, Heselbach und Röt und Gemeindewaldungen auf Markung Reichenbach (Wü 161/22 T 1 Nr.161).

Durch Dekret der Finanzkammer vom 2. Januar **1846** wurde das Revieramt Schwarzenberg aufgeteilt. Das Revier Reichenbach erhielt im Dogelwald und Sulzwald 300 Morgen Wald zugewiesen (Wü 119 T 2 Nr.373).

Am 25. September 1846 beschloß das Finanzministerium, den weit abgelegenen Staatswald Stuzerwäldle des Reviers Reichenbach zum Revier Pfalzgrafenweiler zu schlagen und mit dem Staatswald Stuzberg zu vereinigen (Wü 161/40 T 1 Nr.13, Wü 161/22 T 1 Nr.26). Dafür erhielt das Revier die Staatswaldungen Schwald und Dobelhalde vom Revier Schwarzenberg.

**1854** lagen im Revier Gemeindewaldungen auf Markungen Heselbach, Tonbach, Reichenbach, Röt und Obermusbach und bis 1899 Privatwaldungen auf Markungen Heselbach, Tonbach, Reichenbach, Röt, Igelsberg und Obermusbach (Wü 161/22 T 1 Nr.8).

Durch einen Vertrag vom 3. Januar **1863** wurden rund 260 Morgen Wald im Hilpertsberg an die Gemeinde Reichenbach gegen Verzichtleistung auf sämtliche – allerdings nicht anerkannten - Streurechte abgetreten (Wü 119 T 2 Nr.373)

**1877** lagen Staatswaldungen auf Markungen Reichenbach, Tonbach, Baiersbronn, Heselbach, Huzenbach, Igelsberg, Röt und Schwarzenberg (Wü 161/22 T 1 Nr.8).

**1880** und **1888** bewirtschaftete das Revier nur noch Körperschaftswaldungen in Obermusbach und Tonbach (Wü 161/22 T 1 Nr.8; Übersicht über den Waldbesitz der Gemeinden, Stiftungen und sonstigen öffentlichen Körperschaften Württembergs, 1888, in: Wü 161/5 T 1 Nr.253), **1900** zusätzlich noch Gemeindewaldungen in Röt (Wü 161/22 T 1 Nr.9), 1901 zusätzlich noch Gemeindewaldungen in Heselbach (Wü 161/22 T 1 Nr.186).

**1887** lagen Staatswaldungen auf Markungen Baiersbronn, Erzgrube, Heselbach, Huzenbach, Igelsberg, Obermusbach, Reichenbach, Röt, Schwarzenberg und Tonbach (Wü 161/22 T 1 Nr.54).

Durch Gesetz vom 19. Februar **1902** (Regierungsblatt S.37) wurden die Forstämter alter Ordnung aufgelöst. Die Bekanntmachung, betreffend die Forstämter neuer Ordnung des Finanzministeriums vom 22. Februar 1902 (Staatsanzeiger S.409) machte das Revier zu einem selbständigen Forstamt Klosterreichenbach

### **Oberforstamt Freudenstadt - Hut Schömberg (1806 – 1818)**

**1806** erhielt die Hut einen Teil der Kirchenwaldungen des Klosters Alpirsbach zugeteilt.

**1807** bestand in Schömberg eine Hut des Oberforstamts. Sie wurde bei der Forstorganisation von **1818** mit Ausnahme der Waldungen Steinwald und Hüttenhart (Wü 161/1 T 2 Nr.3) der Hut Alpirsbach zugeteilt (Regierungsblatt S.297).

### **Forstamt Freudenstadt (alter Ordnung) - Revier Schönmünzach (bis 1861 Revier Schwarzenberg) (1806 – 1902)**

Alle Staatswaldungen gehörten früher zu dem 1082 gegründeten Benediktinerstift Reichenbach (Wü 119 T 2 Nr.373). Nach der Aufhebung des Klosters wurden die Waldungen ab **1605** kirchenrätlich durch das Klosteramt Reichenbach verwaltet. Die Waldungen wurden in zwei Hutten geteilt: die Hut Igersberg (die sogenannte obere Hut) und die Hut Schwarzenberg (die sogenannte untere Hut). Beide Hutten unterstanden dem Oberamtmann, der zugleich „Forstverwalter“ war und seinen Sitz in Reichenbach hatte. Nach Einziehung des evangelischen Kirchenguts wurde das Klosteramt Reichenbach aufgelöst und die Waldungen **1806** der Staatsforstverwaltung überwiesen und dem Oberforstamt Freudenstadt unterstellt.

Die Hut überlebte die Reformen **1818** und **1822**.

Durch Dekret der Finanzkammer vom 2. Januar **1846** wurde das Revier unter die Revierämter Schönmünzach/Schwarzenberg und Reichenbach aufgeteilt. 1846 gab das Revier Schwarzenberg die Staatswaldungen Schwald und Dobelhalde an das Revier Reichenbach ab (Wü 161/22 T 1 Nr.26).

Durch Entschließung vom 25. November **1858** (Amtsblatt der württembergischen Oberfinanzkammer S.34) wurde der Dienstsitz verlegt und der Name durch Entschließung des Königs vom 25. November **1861** in Revier Schönmünzach geändert (Amtsblatt der Württ. Oberfinanzkammer, Domänenverwaltung und Forstdirektion 1861 S.34).

Durch Gesetz vom 19. Februar **1902** (Regierungsblatt S.37) wurden die Forstämter alter Ordnung aufgelöst. Die Bekanntmachung, betreffend die Forstämter neuer Ordnung des Finanzministeriums vom 22. Februar 1902 (Staatsanzeiger S.409) machte das Revier zu einem selbständigen Forstamt Schönmünzach.

### **Oberforstamt Freudenstadt - Hut Sterneck (1810 – 1818)**

Am 3. November **1810** wurde die Hut vom Oberforstamt Rottweil dem Oberforstamt Freudenstadt zugeteilt.

**1818** wurde sie aufgelöst und dem Revier Dornstetten zugeschlagen (Regierungsblatt S.297).

### **Oberforstamt Freudenstadt - Hut Sulz (1810 – 1818)**

Am 3. November **1810** kam die Hut vom Oberforstamt Rottweil an das Oberforstamt Freudenstadt, wurde aber bei der Neuorganisation von **1818** (Regierungsblatt S.281) wieder dem Oberforstamt Rottweil zurückgegeben.

Bei der Neuerrichtung des Forstamts Sulz durch die Neuorganisation von **1822** (Regierungsblatt S.21) wurde das Revier Sulz aus dem Forstamt Rottweil ausgegliedert und dem Forstamt Sulz zugeschlagen.

Bei der Auflösung des Forstamts Sulz am 22. Februar **1888** (Regierungsblatt S.30) kam das Revier wieder an das Forstamt Rottweil.

Durch Gesetz vom 19. Februar **1902** (Regierungsblatt S.37) wurden die Forstämter alter Ordnung aufgelöst. Die Bekanntmachung, betreffend die Forstämter neuer Ordnung des Finanzministeriums

vom 22. Februar 1902 (Staatsanzeiger S.409) machte das Revier zu einem selbständigen Forstamt Sulz.

## **1.6 Behördengeschichte des Forstamts Neuenbürg (1818 – 1822 Oberforstamt Wildbad) (alter Ordnung) (1807 – 1902)**

**1807** umfaßte das seit altwürttembergischer Zeit bestehende Oberforstamt Neuenbürg die Hutten Calmbach, Dobel, Herrenalb, Langenbrand, Liebenzell, Schömberg, Schwann und Wildbad.

In den Jahren **1808/1810** wurden die Hutten Dobel und Schömberg aufgelöst und am 3. November **1810** (Dekret vom 2.2.1807 bzw. Reskript vom 3.11.1810 (Regbl.1810 (Beil. zu Nr.23 S.57)) die vom Oberforstamt Wildberg abgetretenen Hutten Naislach und Zavelstein dem Oberforstamt Neuenbürg zugeteilt.

Die Forstorganisation vom 7. Juni **1818** (Verordnung betr. Organisation der Forstverwaltung vom 7. Juni 1818 mit Wirkung vom 1.7.1818 (Regbl.1818 S.281)), die den Sitz des Forstamts nach Wildbad verlegte, beschränkte die Zahl der Reviere auf sieben: Calmbach, Herrenalb, Liebenzell (mit der ehemaligen Hut Simmozheim), Langenbrand, Naislach (mit der ehemaligen Hut Zavelstein), Schwann und Wildbad.

Durch die Forstorganisation von 21. Januar **1822** (Regbl. S. 21) wurde der Sitz des Forstamts nach Neuenbürg zurückverlegt und das Revier Naislach aufgelöst.

**1888** (Bekanntmachung des Finanzministeriums betr. die neue Einteilung einiger Forstamtsbezirke des Landes vom 22. Februar Regbl. S. 30) erhielt das Forstamt Neuenbürg die Reviere Enzklösterle, Hofstett und Simmersfeld vom aufgelösten Forstamt Altensteig und trat das Revier Liebenzell an das Forstamt Wildberg ab.

Nach Auflösung der Forstämter alter Ordnung am 1. April **1902** (Gesetz vom 19. Februar 1902 (Regbl. S. 37) und Bekanntmachung des Finanzministeriums betr. Forstämter neuer Ordnung vom 22. Februar 1902 (Beilage zum Staatsanzeiger für Württemberg S. 409)) wurden die ehemaligen Reviere des Forstamts alter Ordnung Neuenbürg Calmbach, Enzklösterle, Herrenalb, Hofstett, Langenbrand, Schwann, Simmersfeld und Wildbad selbständige Forstämter.

### **Behördengeschichte der Reviere des Forstamts Neuenbürg (alter Ordnung)**

#### **Forstamt Neuenbürg (alter Ordnung) - Revier Calmbach (1807 – 1902)**

**1807** bestand in Calmbach eine Hut des Oberforstamts.

Durch ein Dekret vom 8. November **1811** erhielt die Hut Teile der Markung Wildbad und der Hut Schömberg zugeteilt (Wü 161/36 T 1 Nr.9).

**1817** und **1822** war das Revier unverändert für die Orte Calmbach und einen Teil von Höfen zuständig (Wü 161/36 T 1 Nr.9).

**1829** lagen die Staatswaldungen Oberer Eiberg (davon 400 Morgen aus badischen Besitz (Wü 161/66 T 1 Nr.240)), Lehenwald (ebenfalls badischer Besitz), Rembachhalde, Forstmeisters Gefäll, Unterer Eiberg, Hengstberg, Heimenhardt, Meistern und Kälbling im Reviersprenkel (Wü 161/66 T 1 Nr.166, 590).

**1840** lagen Staatswaldungen auf den Markungen Wildbad, Calmbach und Höfen (Wü 161/66 T 1 Nr.594).

**1846** lagen folgende Ortsmarkungen im Revier: Calmbach und Wildbad, Höfen und Igelstloch teilweise (Wü 161/36 T 1 Nr.9).

Durch Erlaß der Finanzkammer vom 12. April **1853** kam der Staatswald Kälbling an das Revier Liebenzell (Wü 161/36 T 1 Nr.11, Wü 161/66 T 1 Nr.590).

**1868** verwaltete es Staatswaldungen in Calmbach, Höfen, Wildbad und Würzbach (Wü 161/36 T 1 Nr.42).

**1875** gab das Revier im Zuge der Einbeziehung der Körperschaftswaldungen in die staatliche Bewirtschaftung Teile des Walddistrikts Oberer Eiberg (die auf der Markung Wildbad lagen (Wü 161/66 T 1 Nr.240)) und den Distrikt Meistern (laut Wü 161/66 T 1 Nr.240 nur Abt. Neuwiesenkopf und Scheurengrund und südlicher Teile der „Ebene“) an das Revier Wildbad ab. Dafür erhielt es vom Revier



Langenbrand Teile des Distrikts Hengstberg und den Gemeindewald von Höfen und vom Revier Liebenzell den Distrikt Kälbling und die Gemeindewaldungen von Igelsloch und Unterkollbach. Es verwaltete nun und auch noch **1888** folgende Körperschaftswaldungen: Calmbach, Höfen, Igelsloch und Unterkollbach (Wü 161/36 T 1 Nr.11, Wü 161/66 T 1 Nr.166, 590 (Schreiben vom 9. August 1876) und 292, Übersicht über den Waldbesitz der Gemeinden, Stiftungen und sonstigen öffentlichen Körperschaften Württembergs, 1888, in: Wü 161/5 T 1 Nr.253).

Durch Schreiben vom 23. November **1876** wurden kleinere Veränderungen vorgenommen: das Revier Wildbad erhielt nur einen Teil des Distrikts Meistern und die Teile des Distrikts Hengstberg wurden doch nicht an das Revier Langenbrand abgegeben (Wü 161/66 T 1 Nr.590).

**1877** lagen Privatwaldungen auf den Markungen Igelsloch und Unterkollbach und Staatswaldungen auf den Markungen Calmbach, Höfen, Igelsloch, Unterkollbach, Würzbach, Reichenbach, Oberlengenhardt und Schömberg (Wü 161/66 T 1 Nr.362).

**1878** lagen Staatswaldungen auf den Markungen Calmbach, Höfen, Igelsloch, Maisenbach, Oberlengenhardt, Schömberg, Unterkollbach und Würzbach (Wü 161/66 T 1 Nr.594).

Bei der Auflösung der Forstämter alter Ordnung **1902** wurde das Revier ein selbständiges Forstamt

### **Oberforstamt Neuenbürg - Hut Dobel (1806 – 1810)**

bis 1810 bestand in Dobel eine Hut des Oberforstamts.

### **Forstamt Neuenbürg (alter Ordnung) - Revier Enzklösterle (1888 – 1902)**

Durch Bekanntmachung des Finanzministeriums vom 22. Februar **1888** (Regierungsblatt S.30, Staatsanzeiger Nr.48, 26. Februar), betreffend die neue Einteilung einiger Forstamtsbezirke, wurde das Revier mit Wirkung vom 1. Mai an dem Forstamt Neuenbürg zugeschlagen. Es verwaltete Körperschafts- und Privatwaldungen auf Markung Böttelfingen. Staatswaldungen lagen auf den Markungen Bergorte, Enzklösterle, Enztal, Göttelfingen und Wildbad (Wü 161/36 T 1 Nr.11).

1894 wurde die Grenze zwischen den Revieren Enzklösterle und Wildbad verändert (Wü 161/36 T 1 Nr.11).

Bei der Auflösung der Forstämter alter Ordnung **1902** wurde das Revier ein selbständiges Forstamt

### **Forstamt Neuenbürg (alter Ordnung) - Revier Herrenalb (1807 – 1902)**

**1807** bestand in Herrenalb eine Hut des Oberforstamts Neuenbürg.

**1819** lagen folgende Dörfer im Revierbezirk: Bernbach, Dobel, Herrenalb, Loffenau und Rotensol (Wü 161/17 T 2 Nr.13).

1822 und **1846** lagen folgende Ortsmarkungen im Revier: Herrenalb, Bernbach, Rotensol, Loffenau und Dobel teilweise (Wü 161/36 T 1 Nr.9).

**1841** verwaltete die Staatswaldungen in Herrenalb, Dobel, Neusatz und Rotensol, **1868** Staatswaldungen in Bernbach, Dobel, Herrenalb, Neusatz und Rotensol (Wü 161/17 T 2 Nr.38).

**1875** wurde für die Gemeindewaldungen in Loffenau ein eigener Förster bestellt. Das Revier war nun nur noch für die Körperschaftswaldungen in Bernbach mit Kullenmühle zuständig (Wü 161/36 T 1 Nr.11), **1877** auch für die durch eigene Techniker bewirtschafteten Körperschaftswaldungen von Loffenau (Wü 161/17 T 2 Nr.39)..

1877 verwaltete es Staatswaldungen in Bernbach, Dobel, Herrenalb, Neusatz, Rotensol, Wildbad und Bernbach (Wü 161/36 T 1 Nr.45).

Es bewirtschaftete **1888** die Waldungen folgender Körperschaften: Gemeinden Bernbach und Kullenmühle (Übersicht über den Waldbesitz der Gemeinden, Stiftungen und sonstigen öffentlichen Körperschaften Württembergs, in: Wü 161/5 T 1 Nr.253).

**1893** war es für forstwirtschaftlich genutzte Flächen in Bernbach, Dobel, Herrenalb, Loffenau, Neusatz und Rotensol zuständig (Wü 161/17 T 2 Nr.12).

**1902** wurde es durch Auflösung des Forstamts Neuenbürg ein selbständiges Forstamt.

### **Forstamt Neuenbürg (alter Ordnung) - Revier Hofstett (1810 – 1818, 1888 - 1902)**

Am 3. November **1810** wurde bei der Auflösung des Oberforstamts Wildbad das Revier dem Oberforstamt Altensteig zugeteilt.

Durch den Erlaß über die Organisation der Forstverwaltung vom 7.Juni **1818** wurde das Revier dem neuerrichteten Forstamt Nagold zugeschlagen (Regierungsblatt S.281). Der Sprengel des Forstamts umfaßte Gebiete der Oberämter Calw und Nagold.

Doch schon **1819** wurde das Forstamt Altensteig mit einem Revier in Hofstett neu errichtet. Es umfaßte folgende Dörfer und Städte: Aichhalden, Gaugenwald, Hofstett, Hornberg, Neuweiler, Oberweiler, Zwerenberg, Hühnerberg, Meistern, Aichelberg (Wü 161/2 T 1 Nr.4).

**1857** war das Revier zuständig für die Staats-, Gemeinde- und Privatwaldungen in Bergorte, Neuweiler, Hofstett, Aichhalden, Oberweiler, Hornberg, Zwerenberg und Gaugenwald (Wü 161/19 T 1 Nr.28).

Durch Erlaß der Württembergischen Forstdirektion Nr.4106 vom 2. Juni **1876** wurde das Revier Naislach des Forstamts Wildberg aufgelöst (Wü 161/19 T 1 Nr.15). Das Revier Hofstett erhielt hiervon den Distrikt Frohnwald, gab aber an das Revier Enzklösterle die Abteilungen 30-32 und 36-57 und Parzellen auf Markung Aichelberg, an das Revier Simmersfeld die Abteilungen 58-60 sowie die Gemeindewaldungen von Aichhalden, Oberweiler und Hornberg ab. Fortan besaß es noch die Körperschafts- und Privatwaldungen der Gemeinde Bergorte, Gaugenwald, Hofstett, Neuweiler und Zwerenberg und Staatswald in Agenbach, Oberkollwangen, Röthenbach, Schmiech und (1886) Würzbach (Wü 161/19 T 1 Nr.28).

**1878** war das Revier für Staatswaldungen in Agenbach, Aichhalden, Bergorte, Hofstett, Neuweiler, Oberkollwangen, Röthenbach, Schmiech, Würzbach und Zwerenberg zuständig (Wü 161/2 T 1 Nr.18).

Durch die Bekanntmachung des Finanzministeriums, betreffend die neue Einteilung einiger Forstamtsbezirke des Landes vom 22. Februar **1888** (Regierungsblatt S.30) wurde das Forstamt Altensteig aufgelöst und das Revier Hofstett dem Forstamt Neuenbürg zugeteilt (Behördengeschichte siehe auch Behördengeschichte des Reviers in Wü 161/36 T 2 Forstamt Neuenbürg).

Es bewirtschaftete 1888 die folgende Körperschafts- und Privatwaldungen: Bergorte, Gaugenwald, Hofstett, Neuweiler und Zwerenberg (Übersicht über den Waldbestand der Gemeinden, Stiftungen und sonstigen öffentlichen Körperschaften Württembergs, in: Wü 161/5 T 1 Nr.253, Wü 161/36 T 1 Nr.11) und den Privatwald in Agenbach.

Durch das Gesetz vom 19. Februar **1902** (Regierungsblatt S.37) wurden die Forstämter alter Ordnung mit Wirkung vom 1. April an aufgelöst. Durch die Bekanntmachung des Finanzministeriums, betreffend die Forstämter neuer Ordnung vom 22. Februar 1902 wurde das Forstamt Neuenbürg aufgelöst und aus dem Revier Hofstett das Forstamt Hofstett gebildet (Staatsanzeiger S.409).

### **Forstamt Neuenbürg (alter Ordnung) - Revier Langenbrand (1807 – 1902)**

**1807** bestand in Langenbrand eine Hut des Oberforstamts.

Durch ein Dekret vom 8. November **1811** erhielt die Hut Waldungen von Schömberg von der Hut Schömberg zugeteilt (Wü 161/36 T 1 Nr.9).

Bei der Neuorganisation **1822** erhielt das Revier einen Teil der Stadtmarkung von Neuenbürg vom Revier Schwann. 1822 und **1846** lagen wie **1817** im Reviersprengel folgende Orte: Langenbrand, Waldrennach, Engelsbrand, Grunbach, Salmbach, Kapfenhardt und Schömberg und Höfen und Neuenbürg teilweise (Wü 161/36 T 1 Nr.9).

**1875** gab das Revier an das Revier Calmbach Teile des Distrikts Hengstberg und den Gemeindewald von Höfen ab. Der links der Enz gelegene Teil der Gemeindemarkung Neuenbürg (bisher Revier Schwann) kam in forstpolizeilicher Hinsicht zum Revier (Wü 161/36 T 1 Nr.11).

Durch Schreiben vom 23. November **1876** wurden die Teile des Distrikts Hengstberg doch nicht an das Revier Langenbrand abgegeben (Wü 161/66 T 1 Nr.590).

1877 verwaltete das Revier Staatswaldungen in Birkenfeld, Büchenbronn (Baden), Calmbach, Engelsbrand, Grunbach, Höfen, Kapfenhardt, Langenbrand, Neuenbürg, Oberlengenhardt, Salmbach, Schömberg und Waldrennach (Wü 161/36 T 1 Nr.46).

1888 bewirtschaftete des Körperschaftswaldungen in Engelsbrand, Grunbach, Kapfenhardt, Langenbrand, Salmbach, Schömberg und Waldrennach (Übersicht über den Waldbesitz der Gemeinden, Stiftungen und sonstigen öffentlichen Körperschaften Württembergs, 1888, in: Wü 161/5 T 1 Nr.253).

1902 wurde das Revier bei der Auflösung der Forstämter alter Ordnung ein selbständiges Forstamt.

### **Forstamt Neuenbürg (alter Ordnung) - Revier Liebenzell (1807 – 1888)**

**1807** bestand in Liebenzell eine Hut des Oberforstamts Neuenbürg. Durch ein Dekret vom 8. November **1811** wurden Waldungen von Maisenbach, Igelsloch, Kohlbach, Schwarzenberg und Oberlengenhardt von der Hut Schömberg zugeteilt (Wü 161/36 T 1 Nr.9).

Bei der Forstorganisation vom 7.6.**1818** wurde das Revier um die aufgelöste Hut Simmozheim vergrößert.

**1820** lagen in seinem Sprengel folgende Dörfer und Städte: Weil der Stadt, Merklingen, Münklingen, Hausen, Möttlingen, Simmozheim, Neu- und Althengstett, Ottenbronn, Hirsau, Calw, Ostelsheim, Liebenzell, Haugstett, Monakam, Ernstmühl, Kollbach, Igelsloch, Ober- und Unterlengenhardt, Beinberg, Maisenbach, Bieselsberg, Dennjächt, Unterreichenbach und Schwarzenberg (Wü 161/36 T 1 Nr.12).

**1822** verlor das Revier den Sprengel der Hut Simmozheim wieder. 1822 und **1846** lagen folgende Orte im Reviersprengel: Oberlengenhardt, Unterlengenhardt, Maisenbach, Schwarzenberg, Bieselsberg, Beinberg, Liebenzell, Ernstmühl, Dennjächt, Unterreichenbach, Unterhaugstett und Monakam und Igelsloch teilweise (Wü 161/36 T 1 Nr.9).

Durch Erlaß der Finanzkammer vom 12. April **1853** kam der Staatswald Kälbling vom Revier Calmbach zum Revier Liebenzell (Wü 161/36 T 1 Nr.11).

**1860** war das Revier für Waldungen in Liebenzell, Unterreichenbach, Dennjächt, Schwarzenberg, Oberlengenhardt, Bieselsberg, Unterhaugstett, Monakam, Schömberg, Igelsloch, Unterlengenhardt und Möttlingen zuständig (Wü 161/27 T 2 Nr.85).

**1875** gab das Revier an das Revier Calmbach den Staatswalddistrikt Kälbling wieder ab. Auch die Gemeindewaldungen von Igelsloch und Unterkollbach wurden abgegeben. Das Revier Hirsau erhielt die Waldungen der Gemeinde Simmozheim samt Gerechtigkeitswald. Die Waldungen der Stadt und Stiftung Weil der Stadt wurden von einem eigenen Förster bewirtschaftet (Wü 161/36 T 1 Nr.11).

Bei der Organisationsänderung im Jahre **1888** gab des Forstamt Neuenbürg das Revier an das Forstamt Wildberg ab.

1888 bewirtschaftete das Revier Körperschaftswaldungen in Beinberg, Bieselsberg, Hausen an der Würm (mit Stiftung), Liebenzell, Maisenbach, Monakam, Münklingen, Oberlengenhardt, Schwarzenberg, Unterhaugstett, Unterlengenhardt, Unterreichenbach, Weil der Stadt (mit Stiftung) (Übersicht über den Waldbesitz der Gemeinden, Stiftungen und sonstigen öffentlichen Körperschaften Württembergs, 1888, in: Wü 161/5 T 1 Nr.253).

**1902** wurde das Revier bei Auflösung des Forstamts Wildberg in ein selbständiges Forstamt umgewandelt.

### **Oberforstamt Neuenbürg (alter Ordnung) - Revier Naislach (1810 – 1818)**

Am 3. November **1810** wurde das Revier vom aufgelösten Oberforstamt Wildberg zum Oberforstamt Neuenbürg geschlagen.

**1817** lagen folgende Orte im Sprengel: Agenbach, Oberreichenbach, Würzbach und Naislach (Wü 161/36 T 1 Nr.9).

Bei der Neuorganisation vom 7. Juni **1818** (Regierungsblatt S.294), die den Forstamtsitz nach Wildbad verlegte, hatte es das Revier Zavelstein geschluckt und wurde dem neugegründeten Forstamt Nagold zugeschlagen, gab den Bezirk dieses Reviers aber **1822** an das neugebildete Revier Altbürg ab (Wü 161/67 T 1 Nr.5, Wü 161/18 T 1 Nr.50).

**1819** kam das Revier nach der Auflösung des Forstamts Nagold wieder an das neugegründete Forstamt Wildberg.

### **Oberforstamt Neuenbürg - Hut Schömberg (1810 – 1817)**

**1807 - 1810** bestand in Schömberg eine Hut des Oberforstamts.

### **Forstamt Neuenbürg (alter Ordnung) - Revier Schwann (1807 – 1902)**

**1807** bestand in Schwann eine Hut des Oberforstamts Neuenbürg.

**1817** war es für die Orte Schwann, Feldrennach, Pfinzweiler, Conweiler, Dennach, Dobel, Neusatz, Arnbach, Ottenhausen, Rudmersbach, Ober- und Unterniebelsbach, Gräfenhausen, Obernhausen und Birkenfeld zuständig (Wü 161/36 T 1 Nr.9).

**1822** verlor das Revier einen Teil der Stadtmarkung Neuenbürg an das Revier Langenbrand. Im Sprengel des Reviers lagen nun folgende Orte: Schwann, Dennach, Dobel, Neusatz, Conweiler, Feldrennach, Ottenhausen, Ober- und Unterniebelsbach, Arnbach, Gräfenhausen, Obernhausen und Birkenfeld (Wü 161/36 T 1 Nr.9).

**1846** lagen folgende Orte im Reviersprengel: Schwann, Feldrennach, Birkenfeld, Gräfenhausen, Oberniebelsbach, Unterniebelsbach, Ottenhausen, Dennach und Neusatz und Neuenbürg und Dobel teilweise (Wü 161/36 T 1 Nr.9).

**1875** wurden aus den Körperschaftswaldungen von Conweiler, Dennach und Feldrennach bzw. Neuenbürg (links der Enz), Arnbach und Gräfenhausen eigene Körperschaftsreviere gebildet. Für folgende Körperschaftswaldungen war das Revier Schwann nun zuständig: Birkenfeld, Oberniebelsbach, Ottenhausen, Rudmersbach, Schwann und Unterniebelsbach (Wü 161/36 T 1 Nr.11).

**1878** verwaltete das Revier Staatswaldungen in Conweiler, Dennach, Dobel, Feldrennach, Neusatz und Schwann (Wü 161/36 T 1 Nr.47).

Es bewirtschaftete **1888** die Waldungen folgender Körperschaften: Gemeinden Birkenfeld, Oberniebelsbach, Ottenhausen, Rudmersbach, Schwann und Unterniebelsbach (Übersicht über den Waldbesitz der Gemeinden, Stiftungen und sonstigen öffentlichen Körperschaften Württembergs, in: Wü 161/5 T 1 Nr.253).

**1902** wurde das Revier bei der Auflösung des Forstamts Neuenbürg alter Ordnung ein selbständiges Forstamt. Es trug die Bezeichnung "Forstamt Neuenbürg" und gab die Gemeindewaldungen Arnbach, Birkenfeld, Gräfenhausen, Oberniebelsbach, Ottenhausen, Rudmersbach, Schwann und Unterniebelsbach an das neugebildete Forstamt Schwann ab.

### **Forstamt Neuenbürg (alter Ordnung) - Revier Simmersfeld (1888 – 1902)**

Schon im 18. Jahrhundert bestand in Simmersfeld eine Hut des Oberforstamts Altensteig.

Aufgrund der Organisation der Forstverwaltung vom 7. Juni **1818** (Regierungsblatt S.281) wurde das Forstamt Nagold für das Revier Simmersfeld zuständig.

Doch schon **1819** wurde das Revier Simmersfeld dem Forstamt Altensteig zugeordnet. Es erhielt den Ort Besenfeld vom Revier Grömbach (Wü 161/2 T 1 Nr.4) und umfaßte v.a. die Orte Simmersfeld, Ellmannweiler, Beuren, Fünfbronn, Lengenloch, Zumweiler, Heselbronn und Besenfeld (Wü 161/2 T 1 Nr.4).

**1829** verwaltete es wohl Staatswaldungen in Simmersfeld, Enztal, Besenfeld, Göttelfingen, Fünfbronn, Hornberg, Überberg, Beuren und Ettmannweiler (Wü 161/52 T 1 Nr.27).

**1855** war es für Gemeinde- und Privatwaldungen in Simmersfeld und Fünfbronn, Überberg, Heselbronn, Lengenloch, Beuren, Ettmannweiler, Altensteigdorf und Altensteig zuständig (Wü 161/52 T 1 Nr.116).

Bei der Auflösung des Reviers Grömbach (Erlaß der württembergischen Forstdirektion Nr. 6759 vom 9. August **1872**, Wü 161/52 T 1 Nr.1) wurden die Gemeinde- und Privatwaldungen auf dem linken Nagoldufer (Markungen Göttelfingen, Altensteig, Hochdorf, Schernbach) dem Revier Simmersfeld zugeteilt.

Durch Erlaß der württembergischen Forstdirektion Nr. 4106 vom 2. Juni **1876** (Wü 161/52 T 1 Nr.1) wurden dem Revier Simmersfeld die Staatswaldungen Abteilung 58-60 und die Gemeindewaldungen Aichhalden, Oberweiler und Hornberg zugeteilt. Dafür gab es die Gemeindewaldungen Fünfbronn und Überberg an das Körperschaftsrevier Altensteig ab. Nun war es für die Körperschaftswaldungen in Aichhalden, Altensteigdorf, Beuren, Ettmannweiler, Göttelfingen, Hochdorf, Hornberg, Oberweiler und Simmersfeld zuständig (Wü 161/2 T 1 Nr.2a).

**1878** war es für Staatswaldungen in Simmersfeld, Enztal, Besenfeld, Göttelfingen, Fünfbronn, Aichhalden und Hornberg zuständig (Wü 161/52 T 1 Nr.27).

Durch die Bekanntmachung des Finanzministeriums, betreffend die neue Einteilung einiger Forstamtsbezirke des Landes vom 22. Februar **1888** (Regierungsblatt S.30) wurde das Forstamt Altensteig aufgelöst und das Revier Simmersfeld dem Forstamt Neuenbürg zugeteilt.

Es bewirtschaftete 1888 die Waldungen der folgender Körperschaften: Gemeinden Aichhalden, Altensteigdorf, Besenfeld, Beuren, Ettmannweiler, Göttelfingen, Hochdorf, Hornberg, Oberweiler und Simmersfeld (Übersicht über den Waldbestand der Gemeinden, Stiftungen und sonstigen öffentlichen Körperschaften Württembergs, in: Wü 161/5 T 1 Nr.253).

Durch Gesetz vom 19. Februar **1902** wurden die bisherigen Forstämter mit Wirkung vom 1. April 1902 aufgehoben (Staatsanzeiger S.409). Das bisherige Forstamt Neuenbürg wurde aufgehoben und aus dem Revier Simmersfeld ein Forstamt neuer Ordnung errichtet.

### **Forstamt Neuenbürg (alter Ordnung) - Revier Wildbad (1807 – 1902)**

**1807** bestand in Wildbad eine Hut des Oberforstamts.

**1817**, **1822** und **1846** lag ein Teil der Stadt Wildbad im Reviersprengel (Wü 161/36 T 1 Nr.9).

Mit Schreiben vom 4. Dezember **1856** genehmigte die Finanzkammer versuchsweise die Gesamtverwaltung der Stadtwaldungen von Wildbad durch das Revier Wildbad (bisher teilweise Revier Enzklösterle) Wü 161/36 T 1 Nr.11).

**1868** verwaltete das Revier Staatswaldungen in Bergorte und Wildbad (Wü 161/36 T 1 Nr.48), 1877 auch noch in Wildbad (Wü 161/66 T 1 Nr.94).

**1875** erhielt das Revier vom Revier Calmbach den Walddistrikt Meistern und Teile des Distrikts Eiberg. Es hatte keinen Körperschaftswald zu verwalten (Wü 161/36 T 1 Nr.11).

Durch Schreiben vom 23. November **1876** wurden kleinere Veränderungen vorgenommen: das Revier Wildbad erhielt nur einen Teil des Distrikts Meistern (Wü 161/66 T 1 Nr.590).

**1878** lagen die Staatswaldungen des Reviers auf den Markungen Agenbach, Bergorte, Calmbach und Wildbad (Wü 161/66 T 1 Nr.90).

Laut einem Flächenverzeichnis von **1883** wurden die Körperschaftswaldungen der Gemeinde Wildbad nicht von der Staatsforstverwaltung, sondern durch eigene Techniker der Gemeinde verwaltet

(Wü 161/66 T 1 Nr.94). 1883 trat der Staat zur Abgeltung der auf dem Staatswald zu Gunsten der Stadt Wildbad und seiner Bürger ruhenden Holzgerechtigkeiten ca. 1100 ha Wald ab. Dieser Wald bildet den Großteil des Stadtwalds Wildbad (Wü 161/66 T 1 Nr.167).

Ab 1. Dezember **1887** bewirtschaftete das Revier Körperschaftswald in Wildbad (Übersicht über den Waldbesitz der Gemeinden, Stiftungen und sonstigen öffentlichen Körperschaften Württembergs, 1888, in: Wü 161/5 T 1 Nr.253).

**1894** wurde die Grenze zwischen den Revieren Enzklösterle und Wildbad verändert (Wü 161/36 T 1 Nr.11).

**1900** lagen die Gemeindegemarkungen Bergorte, Calmbach und Wildbad innerhalb des Reviers (Wü 161/66 T 1 Nr.93). Zu circa 2/3 waren die Waldungen Staatswaldungen, beim Rest handelte es sich ausschließlich um Gemeindegewaldungen (Wü 161/66 T 1 Nr.93).

Bis **1902** bestand der Revierbezirk aus dem Distrikt I Meistern und dem Distrikt II Eiberg. Der Stadtwald war in Staatsbeförderung (Wü 161/66 T 1 Nr.167).

Durch das Gesetz vom 19. Februar **1902** (Regierungsblatt S.39) wurden die Forstämter alter Ordnung mit Wirkung vom 1. April aufgelöst und aus den Staatswaldungen des bisherigen Reviers Wildbad links der Enz das Forstamt Wildbad gebildet (Staatsanzeiger für Württemberg S.409). An Körperschaftswaldungen erhielt es vom Forstamt Hengen die Gemeindegewaldungen von Westerheim zugeteilt.

Zugleich wurde dem neugebildeten Forstamt Meistern (laut Wü 161/66 T 1 Nr.240 Teile von Meistern und Heimenhardt), die Staatswaldungen des bisherigen Reviers Wildbad rechts der Enz und der Stadtwald Wildbad zugeteilt (Wü 161/66 T 1 Nr.167).

### **Oberforstamt Neuenbürg (alter Ordnung) - Hut Zavelstein (1810 – 1818)**

Bei der Auflösung des Oberforstamts Wildberg am 3. November **1810** wurde das Revier dem Oberforstamt Neuenbürg zugeteilt.

**1817** lagen folgende Orte in seinem Sprengel: Breitenberg, Oberkollwangen, Schmieh, Emberg, Röttenbach, Hirsau, Erntmühle, Zavelstein, Weltenschwann, Speßhardt, Sommenhart, Alzburg, Alzenberg, Eberspiel, Dennach und Oberried (Wü 161/36 T 1 Nr.9).

Bei der Forstorganisation vom 7.6.**1818** (Regierungsblatt S.281) wurde die Hut aufgelöst und dem Revier Naislach zugeteilt.

## **1.7 Behördengeschichte des Forstamts Ochsenhausen (alter Ordnung) (1828 – 1888)**

Als der Staat von den Standesherrschaften Ochsenhausen und Schussenried größeren Waldbesitz erworben hatte, wurde am 23. September **1828** (Regierungsblatt S.795) das staatliche Forstamt alter Ordnung Tettngang aufgehoben und an dessen Stelle ein Forstamt Ochsenhausen gebildet. Es umfaßte zunächst die vier Reviere Laupheim (abgetreten vom Forstamt Söflingen), Ochsenhausen, Schussenried und Warthausen.

Am 15. Juni **1840** bildete man aus den vom Staat erworbenen Waldungen der Rittergüter Erolzheim und Hürbel sowie aus einigen Staatswaldungen des (weiter bestehenden) Reviers Ochsenhausen ein fünftes Revier mit dem Sitz in Hürbel.

In den Jahren **1847/1850** wurde der Sitz des Reviers Warthausen nach Biberach verlegt und das Revier entsprechend umbenannt, am 19. November **1868** das Revier Laupheim nach dem nunmehrigen Dienstsitz des Revierförsters in Revier Dietenheim umbenannt.

Nach der Auflösung des Forstamts Söflingen **1883** erhielt von diesem das Forstamt Ochsenhausen als sechstes Revier das Revier Wiblingen.

Bei der Neueinteilung der Forstbezirke am 22. Februar **1888** (Bekanntmachung des Finanzministeriums betr. die neue Einteilung einiger Forstamtsbezirke des Landes vom 22. Februar Regbl. S. 30) wurde das Forstamt Ochsenhausen aufgelöst. Seine Reviere Biberach, Dietenheim, Hürbel, Ochsenhausen und Wiblingen wurden dem neuerrichteten Forstamt Biberach, das Revier Schussenried dem Forstamt Weingarten zugeteilt.

## **Behördengeschichte der Reviere des Forstamts Ochsenhausen (alter Ordnung)**

### **Forstamt Ochsenhausen (alter Ordnung) - Revier Biberach (bis 1847/1850 Revier Warthausen) (1828 – 1888)**

Das am 23. September **1828** (Regierungsblatt S.795) aus dem aufgelösten Forstamt Tettngang errichtete Forstamt Ochsenhausen besaß in Warthausen ein Revier.

**1829** lagen folgende Dörfer und Städte im Sprengel des Reviers: Aufhofen, Alberweiler, Aßmannshardt, Attenweiler, Ahlen, Äpfingen, Birkendorf, Bergerhausen, Birkenhard, Baltringen, Biberach, Kirchbierlingen, Laupertshausen, Langenschemmern, Mittelbiberach, Moosbeuren, Mettenberg, Maselheim, Oggelsbeuren, Reute, Rißegg, Rupertshofen, Sulmingen, Schemmerberg, Stafflangen, Volkersheim und Warthausen (Wü 161/39 T 1 Nr.1).

**1841** waren es folgende Orte: Biberach, Ahlen, Aßmannshardt, Attenweiler, Aufhofen, Bergerhausen, Birkendorf, Birkenhard, Höfen, Langenschemmern, Laupertshausen, Maselheim, Mettenberg, Mittelbiberach, Muttensweiler, Reute, Rißegg, Ummendorf, Volkersheim, Warthausen, Hochdorf, Ingoldingen, Stafflangen, Tiefenbach, Alberweiler, Sulmingen, Moosbeuren, Mundeldingen, Äpfingen, Altheim, Grodt, Seekirch, Rupertshofen, Tiefenbach und Oggelsbeuren. Der Sprengel umfaßte Orte der Oberämter Biberach, Waldsee, Riedlingen, Ehingen, Laupheim, Wiblingen und Riedlingen (Wü 161/39 T 1 Nr.2).

Infolge des Gesetzes vom 4. Juli **1849** wurden die Waldungen der fürstlich Thurn und Taxisschen Forstverwaltung Sießen in den Gemeinden Oggelsbeuren und Ruppertshofen des Reviers Uttenweiler und in den Gemeinden Äpfingen und Altheim des Reviers Sulmentingen sowie des gräflich Königsegg-Aulendorfschen Reviers Aulendorf in der Gemeinde Grodt dem Revier zugeteilt (Regierungsblatt S.386).

In den Jahren **1847/1850** wurde der Sitz des Reviers Warthausen nach Biberach verlegt und das Revier entsprechend umbenannt.

**1854** verwaltete das Revier Staatswaldungen in Aßmannshardt, Attenweiler, Birkenhard, Ingoldingen, Stafflangen, Tiefenbach und Warthausen, 1877 Staatswaldungen in Alberweiler, Aßmannshardt, Bir-

kenhard, Fischbach, Grodt, Rißegg, Stafflangen, Ummendorf, Aigendorf, Streitberg, Eberhardzell, Hedelberg, Dietenwengen, Guntarz, Ingoldingen und Mettenberg (Wü 161/39 T 1 Nr.40).

Bei den Änderungen in der Revierinteilung **1875** gab das Revier die Gemeindewaldungen Volkersheim, Untersulmetingen, Kirchbierlingen und Rißtissen sowie die Gemeinden ohne Waldbesitz Obersulmetingen, Schemmerberg, Untergriesingen, Unterflacht, Altbierlingen, Niederkirch und Heggbach an das Revier Biberach ab. Es umfaßte die Körperschaftswaldungen folgender Gemeinden: Baltringen, Baustetten, Bühl, Burgrieden, Bußmannshausen, Dietenheim, Illerrieden, Laupheim, Mietingen, Oberholzheim, Orsenhausen, Regglisweiler, Unterbalzheim (mit Stiftung) und Oberbalzheim sowie die Stiftungen Rot und Schnürpflingen (Wü 161/70 T 1 Nr.13).

Es bewirtschaftete **1887** folgende Körperschaftswaldungen: Gemeinden Ampfelbronn, Dietenwengen, Fischbach (mit Stiftung), Grodt, Häusern, Hochdorf, Ingoldingen, Kirchbierlingen (mit Stiftung), Langenschemmern, Mettenberg (mit Stiftung), Mittelbiberach, Mühlhausen, Muttensweiler, Oberdorf, Reute, Rindenmoss, Rißegg, Ritzenweiler, Röhrwangen, Schemmerberg, Schweinhausen, Seekirch, Stafflangen (mit Stiftung), Sulmingen, Unteressendorf, Wettenberg und Stiftung Warthausen (Übersicht über den Waldbesitz der Gemeinden, Stiftungen und sonstigen öffentlichen Körperschaften Württembergs in: Wü 161/5 T 1 Nr.253).

Am 22. Februar **1888** wurde das Forstamt Ochsenhausen aufgelöst (Regierungsblatt S.30). Das Revier Biberach fiel an das neugegründete Forstamt Biberach.

### **Forstamt Ochsenhausen (alter Ordnung) - Revier Dietenheim (bis 1868 Revier Laupheim) (1828 – 1888)**

Das Revier war bei der Errichtung des Forstamts Ochsenhausen durch die Entschliebung vom 23. September **1828** (Regierungsblatt S.795) vom Forstamt Albeck abgetreten worden.

**1829** lagen folgende Dörfer und Städte im Sprengel des Reviers: Illerrieden, Regglisweiler, Wangen, Dietenheim, Unterbalzheim, Oberbalzheim, Sinnigen, Wain, Schwendi, Großschafhausen, Orsenhausen, Roth, Burgrieden, Schnürpflingen, Bihlafingen, Holzheim, Achstetten, Laupheim, Bühl, Bronnen, Bußmannshausen, Walpertshofen, Baustetten, Mietingen, Baltringen, Rißtissen, Schaiblishausen, Berg und Ingerkingen (Wü 161/39 T 1 Nr.1).

**1841** waren es Achstetten, Baltringen, Baustetten, Bihlafingen, Burgrieden, Bußmannshausen, Dietenheim, Sießen, Großschafhausen, Illerrieden, Laupheim, Mietingen, Oberbalzheim, Oberholzheim, Ochsenhausen, Regglisweiler, Roth, Schnürpflingen, Schwendi, Sinnigen, Unterbalzheim, Wain, Walpertshofen, Wangen, Altbierlingen, Berg, Rißtissen, Schaiblishausen, Ingerkingen, Maselheim. Das Revier umfaßte so Gebiete der Oberämter Wiblingen, Ehingen und Biberach (Wü 161/39 T 1 Nr.2).

Durch den Erlaß der Finanzkammer vom 13. November **1846** Nr. 12570 wurde die gräflich Wartenberg-Rothsche Forstverwaltung Roth samt Waldungen dem Revier einverleibt. (Wü 161/39 T 1 Nr.309). Es handelte sich hierbei um Waldungen auf folgenden Markungen: Erolzheim, Kirchberg, Berkheim, Haslach, Kirchforf, Oberempingen, Roth, Spindelwag und Thannheim (Wü 161/39 T 1 Nr.2). Auch die Schultheißerei Sinnigen mit Privatwaldungen fiel dem Revier zu (Wü 161/39 T 1 Nr.309).

Infolge des Gesetzes vom 4. Juli **1849** wurden die Waldungen der fürstlich Thurn und Taxisschen Forstverwaltung Buchau in den Gemeinden Kirchbierlingen, Unter- und Obergriesingen, Ober- und Untersulmetingen und Schemmerberg des Reviers Sulmetingen dem Revier zugeteilt (Regierungsblatt S.386).

**1859** war das Revier Laupheim zuständig für Staatswaldungen in Dietenheim, Hörenhausen, Regglisweiler, Weihungszell, Roth, Bihlafingen, Laupheim, Illerrieden, Griesingen und Schaiblishausen (Wü 161/39 T 1 Nr.45).

**1862** war es für Gemeindewaldungen in Bühl, Burgrieden, Baustetten, Bihlafingen, Dietenheim, Illerrieden, Laupheim, Mietingen, Oberholzheim, Orsenhausen, Regglisweiler, Unterbalzheim, Untersulmetingen, Schemmerberg und Rißtissen zuständig. Privatwaldungen lagen in Bühl, Baltringen, Burg-



rieden, Baustetten, Bihlafingen, Dietenheim, Beuren, Mietingen, Regglisweiler, Roth, Hörenhausen, Weihungszell, Sinnigen, Schnürpflingen, Unterbalzheim, Wagen, Ingerkingen, Untersulmetingen, Westerflach, Griesingen, Kirchbierlingen, Volkersheim und Schaiblishausen. Dazu kamen noch Waldungen von Stiftungen und des standesherrlichen und ritterschaftlichen Adels. Sein Sprengel lag also im Bereich der Oberämter Biberach, Ehingen und Laupheim (Wü 161/39 T 1 Nr.309).

Durch die Bekanntmachung des Finanzministeriums vom 19. November **1868** (Amtsblatt der Oberfinanzkammer S.65) wurde das Revier nach dem neuen Dienstsitz des Revierförsters in Revier Dietenheim umbenannt .

**1869** war das Revier für Staatswaldungen in Dietenheim, Hörenhausen, Regglisweiler, Weihungszell, Neuhauserhof, Grubach, Roth, Bihlafingen, Laupheim und Illerrieden zuständig (Wü 161/39 T 1 Nr.45).

Bei den Änderungen in der Reviereinteilung **1875** gab das Revier die Gemeindewaldungen Volkersheim, Untersulmetingen, Kirchbierlingen und Rißtissen sowie die Gemeinden ohne Waldbesitz Obersulmetingen, Schemmerberg, Untergriesingen, Unterflacht, Altbierlingen, Niederkirch und Heggbach an das Revier Biberach ab. Es umfaßte die Körperschaftswaldungen folgender Gemeinden: Baltringen, Baustetten, Bühl, Burgrieden, Bußmannshausen, Dietenheim, Illerrieden, Laupheim, Mietingen, Oberholzheim, Orsenhausen, Regglisweiler, Unterbalzheim (mit Stiftung) und Oberbalzheim sowie die Stiftungen Rot und Schnürpflingen (Wü 161/70 T 1 Nr.13).

Bei der Neueinteilung der Forstbezirke auf 22. Februar **1888** (Regierungsblatt S.30) wurde bei der Auflösung des Forstamts Ochsenhausen das Revier dem Forstamt Biberach zugeteilt.

#### **Forstamt Ochsenhausen (alter Ordnung) - Revier Hürbel (1840 – 1888)**

Am 15. Juni **1840** wurden aus den vom Staat erworbenen Waldungen der Rittergüter Erolzheim und Hürbel sowie aus einigen Staatswaldungen des Reviers Ochsenhausen das Revier Hürbel errichtet.

**1841** umfaßte der Sprengel des Reviers folgende Dörfer und Städte: Hürbel, Schönebürg, Gutenzell, Kirchberg, Erolzheim und Unterdettingen und besaß so Gebiete der Oberämter Biberach und Wiblingen (Wü 161/39 T 1 Nr.2).

**1854** verwaltete das Revier Waldungen in Bechtenrot, Erolzheim, Edelbeuren, Edenbachen Gutenzell, Hürbel, Kirchberg, Unterdettingen, Simmisweiler, Zillishausen, Hochdorf, Huggenlaubach und Schönebürg, **1883** Staats-, Privat- und Körperschaftswaldungen in Edenbachen, Erolzheim, Bechtenrot, Edelbeuren, Hürbel, Simmisweiler, Zillishausen, Kirchberg, Laubach, Schönebürg und Unterdettingen sowie gutsherrliche Waldungen v.a. in Gutenzell und Heggbach und Laubach (Wü 161/39 T 1 Nr.40).

Durch den Erlaß der Forstdirektion vom 19. November **1869** wurden die Ortsparzellen Laubach der Gemeinde Reinstetten und Edenbachen der Gemeinden Erlenmoos vom Revier Ochsenhausen abgetrennt und dem Revier Hürbel zugeteilt (Wü 161/39 T 2 Nr.38).

Bei der Neueinteilung der Forstbezirke auf 22. Februar **1888** (Regierungsblatt S.30) wurde bei der Auflösung des Forstamts Ochsenhausen das Revier dem neuerrichteten Forstamt Biberach zugeteilt.

#### **Forstamt Ochsenhausen (alter Ordnung) - Revier Ochsenhausen (1828 – 1888)**

Das am 7. Juni **1818** gebildete Forstamt Biberach umfaßte unter anderem das Revier Ochsenhausen.

Bei der Reorganisation der Forstverwaltung am 21. Januar **1822** verfiel das Forstamt Biberach der Auflösung. Teile des Reviers wurden dem Revier Schussenried des Forstamts Weingarten (alter Ordnung) zugeteilt.

Bei der Auflösung des Forstamts Tettngang am 23. September **1828** (Regierungsblatt S.795) wurde das Revier Ochsenhausen des Forstamts Altdorf dem neugebildeten Forstamt Ochsenhausen zugeteilt (Wü 161/65 T 1 Nr.7).

**1829** lagen folgende Dörfer und Städte im Sprengel des Reviers: Bellamont, Bonlanden, Berkheim, Illerbachen, Eichenberg, Dietmanns, Rupprechts, Ellwangen, Tristolz, Erlenmoos, Oberstetten, Erolzheim, Fischbach, Füramoos, Gutenzell, Haslach, Hauerz, Hürbel, Hemertsried, Kirchberg, Mittelbuch, Mooshausen, Aitrach, Rieden, Treherz, Ochsenhausen, Oberopfingen, Reinstetten, Ringschnait, Roth, Reinhausen, Schönenberg, Rottum, Ehrensberg, Thannhausen, Unteropfingen, Kirchdorf, Ummendorf, Wurzach (Wü 161/39 T 1 Nr.1).

Teile des Sprengels wurden am 15. Juni **1840** den neuerrichteten Revier Hürbel zugeteilt.

**1841** lagen noch folgende Dörfer und Städte im Sprengel: Bellamont, Erlenmoos, Fischbach, Füramoos, Mittelbuch, Ochsenhausen, Reinstetten, Ringschnait, Rottum, Steinhausen, Ummendorf, Berkheim, Ellwangen, Gspoldshofen, Hauerz, Moohausen, Altmannshofen, Wurzach, Haslach, Kirchdorf, Oberopfingen, Roth, Thannheim und Dietmanns. Es umfaßte somit Orte der Oberämter Biberach, Waldsee und Leutkirch (Wü 161/39 T 1 Nr.2).

Infolge des Gesetzes vom 4. Juli **1849** wurden die Waldungen der fürstlich Waldburg-Wurzachschen Forstverwaltung Wurzach, Revier Wurzach und der fürstlich Waldburg-Wolfegg-Waldseeschen Forstverwaltung Wolfegg betr. die Teile der Gemeinden Dietmanns, Schweinhausen und Unterschwarzach des Reviers Waldsee dem Revier zugeteilt (Regierungsblatt S.386).

**1855** verwaltete das Revier Staatswaldungen in Bellamont, Erlenmoos, Fischbach, Füramoos, Mittelbuch, Ochsenhausen, Reinstetten, Ringschnait, Rottum, Steinhausen und Roth, **1883** Staatswaldungen in Bellamont, Ellwangen, Erlenmoos, Füramoos, Mittelbuch, Ochsenhausen, Reinstetten, Ringschnait, Rottum, Roth und Steinhausen (Wü 161/39 T 1 Nr.40).

Durch den Erlaß der Forstdirektion vom 19. November **1869** wurden die Ortsparzellen Laubach der Gemeinde Reinstetten und Edenbachen der Gemeinde Erlenmoos dem Revier Hürbel zugeteilt (Wü 161/39 T 2 Nr.38).

Aufgrund des Dekrets vom 25. April **1877** der Forstdirektion gab das Revier die Stiftungswaldungen der Gemeinde Aichstetten an das Revieramt Leutkirch ab (Wü 161/39 T 2 Nr.40).

Das Revier bewirtschaftete **1887** die Waldungen folgender Körperschaften: Gemeinden Berkheim, Bonlanden, Breitenbach, Egelsee, Ehrensberg, Eichbühl, Eichen, Englisweiler, Ergach, Erlenmoos, Füramoos, Goppertshofen, Gspoldshofen, Haldau, Haslach (mit Stiftung), Hattenburg, Hauerz, Hirschbronn, Hummertsried, Illerbachen, Krimmel, Mettenberg, Mittelbuch, Mooshausen, Oberhausen, Oberopfingen, Oberschwarzach, Oberstetten, Oberzell, Ochsenhausen, Reinstetten, Ringschnait, Rottum, Steinhausen, Tristolz, Unterzell, Ziegolz (Übersicht über den Waldbesitz der Gemeinden, Stiftungen und sonstigen öffentlichen Körperschaften Württembergs, in: Wü 161/5 T 1 Nr.253).

Am 22. Februar **1888** wurde das Forstamt Ochsenhausen aufgelöst (Regierungsblatt S.30). Das Revier Ochsenhausen wurde dem neuerrichteten Forstamt Biberach (ab 1891 Ulm) zugeteilt.

### **Forstamt Ochsenhausen (alter Ordnung) - Revier Schussenried (1828 – 1888)**

Bei der Auflösung des Forstamts Tettngang am 23. September **1828** (Regierungsblatt S.795) wurde das Revier Schussenried des Forstamts Altdorf dem neuerrichteten Forstamt Ochsenhausen zugeteilt (Wü 161/65 T 1 Nr.7).

**1829** lagen folgende Städte und Dörfer im Reviersprengel: Saulgau, Moosheim, Bondorf, Bierstetten, Allmannsweiler, Oggelshausen, Tiefenbach, Eichen, Muttensweiler, Steinhausen, Schussenried, Reichenbach, Otterswang, Michelwinnaden, Winterstettendorf, Winterstettenstadt, Ingoldingen, Schweinhausen, Hochdorf, Unter- und Oberessendorf, Eberhardzell, Mühlhausen, Ober- und Unterschwarzach, Eggmannsried, Haidgau, Osterhofen, Hittelkofen, Haisterkirch, Mittelurbach, Waldsee, Steinach, Groß, Thannhausen und Aulendorf (Wü 161/39 T 1 Nr.1).

**1836** waren es die Schultheißereien Oggelshausen, Tiefenbach, Saulgau, Allmannsweiler, Bierstetten, Bondorf, Geigelbach, Mossheim, Renhardsweiler, Schindelbach, Aulendorf, Dietmanns, Eberhardzell, Michelwinnaden, Mühlhausen, Oberessendorf, Otterswang, Reichenbach, Schussenried, Unterschwarzach, Stafflangen, Steinach, Unteressendorf, Winterstettendorf und Winterstettenstadt (Wü 161/50 T 1 Nr.9), **1841** Oggelshausen, Tiefenbach, Saulgau, Allmannsweiler, Bierstetten, Bondorf,

Geigelbach, Moosheim, Renhardsweiler, Schindelbach, Michelwinnaden, Otterswang, Reichenbach, Schussenried, Stafflangen und Winterstettendorf. Das Revier umfaßte so Gebiete der Oberämter Riedlingen, Saulgau und Waldsee (Wü 161/39 T 1 Nr.2).

Infolge des Gesetzes vom 4. Juli **1849** wurden die Waldungen der fürstlich Waldburg-Wolfegg-Waldseeschen Forstverwaltung Wolfegg in den Gemeinden Eberhardszell, Mühlhausen, Oberessendorf, Unteressendorf, Winterstettenstadt, Tannhausen und Michelwinnenden des Reviers Waldsee, der fürstlich Thurn und Taxisschen Forstverwaltung Sießen in den Gemeinden Bronnenweiler, Lampertsweiler, Renhardsweiler, Bolstern und Haid vom Revier Bolstern und vom Revier Dürmentingen die Gemeinden Groß- und Kleintissen dem Revier zugeteilt (Regierungsblatt S.386).

**1854** lag das Waldareal auf den Schultheißereien Stafflangen, Oggelshausen, Saulgau, Allmannsweiler, Bierstetten, Braunenweiler, Bolstern, Bondorf, Geigelbach, Großtissen, Haid, Lampertsweiler, Moosheim, Reichenbach, Renhardsweiler, Eberhardzell, Michelwinnaden, Mühlhausen, Oberessendorf, Otterswang, Schindelbach, Schussenried, Kleinwinnaden, Kürnbach, Olzreute, Roppertsweiler, Steinhausen, Tannhausen, Unteressendorf, Winterstettendorf und Winterstettenstadt, also im Sprengel der Oberämter Waldsee, Biberach, Riedlingen und Saulgau (Wü 161/50 T 1 Nr.9; Wü 161/65 T 2 Nr.127).

Durch den Erlaß der Forstdirektion vom 29. Dezember **1876** fand eine Grenzregulierung mit dem Revier Heiligkreuztal Forstamt Zwiefalten statt. Die Markungen Renhardsweiler, Steinbronnen und Boos blieben bei Schussenried, das Revier Heiligkreuztal erhielt die Markungen Schwarzach, Saulgau, Moosheim, Nonnenweiler, Groß- und Kleintissen, Braunenweiler, Bondorf, Lampertsweiler, Haid, Bogenweiler, Wolfertsweiler, Heratskirch, Bolstern und Siessen (Wü 161/28 T 1 Nr.13).

**1884** lagen Privatwaldungen auf den Markungen Allmannsweiler, Bierstetten, Geigelbach, Michelwinnaden, Oggelshausen, Otterswang, Renhardsweiler, Schindelbach, Schussenried, Stafflangen, Steinhausen, Winterstettendorf und Winterstettenstadt (Wü 161/50 T 1 Nr.137).

Bei der Auflösung des Forstamts Ochsenhausen am 22. Februar **1888** (Regierungsblatt S.30) wurde das Revier dem Forstamt Weingarten zugeteilt.

### **Forstamt Ochsenhausen (alter Ordnung) - Revier Wiblingen (1883 – 1888)**

Nach der Auflösung des Forstamts Söflingen **1883** durch die Bekanntmachung des Finanzministeriums vom 28. August (Amtsblatt der Oberfinanzkammer) kam das Revier Wiblingen an das Forstamt Ochsenhausen.

1883 verwaltete das Revier Staatswaldungen in Altheim, Dellmensingen, Donaustetten, Dorndorf, Hüttisheim, Schnürpflingen, Steinberg, Unterkirchberg, Unterweiler, Weinstetten, Staig und Wiblingen, Körperschaftswaldungen in Ersingen, Alheim, Donaustetten, Gögglingen, Steinberg, Unterkirchberg und Unterweiler und Privatwaldungen in Alheim, Donaustetten, Oberkirchberg, Schnürpflingen, Unterkirchberg, Unterweiler, Weinstetten (Wü 161/39 T 1 Nr.40).

Bei der Auflösung des Forstamts Ochsenhausen auf 22. Februar **1888** (Regierungsblatt S.30) kam das Revier an das Forstamt Biberach.

## **1.8 Behördengeschichte des Forstamts Rottweil (alter Ordnung) (1803 – 1902)**

Das **1803** errichtete Oberforstamt Rottweil umfaßte **1807** die Hutten Hornberg, Leidringen, Neukirchen, Oberndorf, Rotenstein, Sterneck und Sulz.

Der Sitz des Oberforstamts Rottweil war von **1807** bis **1810** in Rottenmünster und von **1810** bis **1815** in Wurmlingen.

In den Jahren **1807/1809** wurde die Hut Neukirchen aufgelöst.

Am 3. November **1810** (Dekret vom 2.2.1807 bzw. Reskript vom 3.11.1810 (Regbl.1810 (Beil. zu Nr.23 S.57))) erhielt das Oberforstamt Rottweil die Hutten Margaretenhausen, Deilingen (als Hut Spaichingen), Ludwigstal (als Hut Tuttlingen) und Talheim vom aufgelösten Oberforstamt Tuttlingen zugeteilt und trat die Hutten Sterneck und Sulz an das Oberforstamt Freudenstadt und die Hut Hornberg an Baden ab. Die Hut Digisheim wurde neu gebildet.

Aus der Forstorganisation von **1818** (Verordnung betr. Organisation der Forstverwaltung vom 7. Juni 1818 mit Wirkung vom 1.7.1818 (Regbl.1818 S.281)) ging das Forstamt mit den Revieren Digisheim, Leidringen, Margaretenhausen, Oberndorf, Rotenstein, Spaichingen (mit der vormaligen Hut Talheim), Sulz und Tuttlingen hervor.

Aufgrund der Organisation von 21. Januar **1822** (Regbl. S. 21) besaß das Forstamt die Reviere Harras, Hohentwiel, Margaretenhausen, Rottenmünster, Talheim und Tuttlingen.

Das Revier Margaretenhausen wurde **1835/1839** in Revier Balingen umbenannt und der Dienstsitz des Reviers entsprechend verlegt.

Am 8. Juni **1864** wurde das Revier Talheim, dem Dienstsitz des Revierförsters entsprechend, in Revier Spaichingen umbenannt und am 8. Oktober **1866** das Revier Hohentwiel durch Vereinigung mit dem Revier Tuttlingen aufgelöst.

In den Jahren **1875/1877** wurden die Reviere Ebingen, Mühlheim (zwischen **1877** und **1881** Sitz nach Tuttlingen verlegt) und Wehingen gebildet. Das Revier Harras wurde aufgelöst.

**1888** (Bekanntmachung des Finanzministeriums betr. die neue Einteilung einiger Forstamtsbezirke des Landes vom 22. Februar Regbl. S. 30) wurden die Reviere des aufgelösten Forstamts Sulz Dunningen, Oberndorf, Rosenfeld und Sulz dem Forstamt Rottweil zugeteilt.

Nach Auflösung der Forstämter alter Ordnung am 1. April **1902** (Gesetz vom 19. Februar 1902 (Regbl. S. 37) und Bekanntmachung des Finanzministeriums betr. Forstämter neuer Ordnung vom 22. Februar 1902 (Beilage zum Staatsanzeiger für Württemberg S. 409)) wurden die Reviere des Forstamts Rottweil alter Ordnung Balingen, Dunningen (Sitz Rottweil), Ebingen, Mühlheim (Sitz Tuttlingen), Oberndorf, Rosenfeld, Spaichingen, Sulz, Tuttlingen und Wehingen selbständige Forstämter.

### **Behördengeschichte der Reviere des Forstamts Rottweil (alter Ordnung)**

#### **Behördengeschichte des Forstamts Rottweil (alter Ordnung) - Revier Balingen (bis 1835/1839 Revier Margrethausen) (1810 – 1902)**

Am 3. November **1810** gab das aufgelöste Oberforstamt Tuttlingen die Hut Margrethausen an das Oberforstamt Rottweil ab.

**1819** war es zuständig für Privatwaldungen in Margrethausen, Burgfelden, Pfeffingen, Onstmettingen, Tailfingen, Truchtelfingen, Ebingen, Winterlingen, Meßstetten, Lautlingen, Laufen, Dürrwangen, Frommern, Stockenhausen, Zillhausen und Streichen sowie an Kommunwaldungen für Margrethausen, Burgfelden, Pfeffingen, Onstmettingen, Tailfingen, Truchtelfingen, Ebingen, Bitz, Winterlingen, Meßstetten, Lautlingen, Laufen, Dürrwangen, Frommern, Stockenhausen, Streichen und Zillhausen (Wü 161/47 T 2 Nr.7).

**1821** waren folgende Dörfer und Städte im Reviergebiet gelegen: Ebingen, Burgfelden, Bitz, Dürrwangen, Frommern, Lauffen, Lautlingen, Margrethausen, Meßstetten, Onstmettingen, Pfeffingen, Streichen, Stockenhausen, Tailfingen, Truchtelfingen, Winterlingen und Zillhausen (Wü 161/47 T 1 Nr.6).

Das Revier gab bei der Forstneuorganisation von **1822** (Verordnung vom 21. Januar, Regierungsblatt S.21) die Markung Dautmergen an das Revier Rottenmünster ab (Wü 161/47 T 2 Nr.26).

**1828** lagen in seinem Sprengel folgende Dörfer und Städte: Ebingen, Winterlingen, Bitz, Onstmettingen, Tailfingen, Truchtelfingen, Meßstetten, Lautlingen, Margrethausen, Pfeffingen, Streichen, Zillhausen, Burgfelden, Lauffen, Dürrwangen, Stockenhausen, Frommern, Weilheim, Roßwangen, Erzingen, Endingen, Balingen, Heselwangen, Engstlatt, Ostdorf, Geislingen und Erlaheim (Wü 161/47 T 1 Nr.6).

**1835/1839** wurde das Revier bei der Verlegung des Dienstsitzes des Revierförsters in Revier Balingen umbenannt.

Durch das Gesetz über die Bewirtschaftung der Körperschaftswaldungen vom 16. August **1875** wurden die Grenzen der Forst- und Revierbezirke neu verteilt. Das Revier erhielt vom Revier Harras die Körperschaftswaldungen der Gemeinden Dormettingen, Dotternhausen, Schömberg und Tieringen (mit Stiftung) und vom Revier Rottenmünster der Gemeinde Dautmergen (Wü 161/47 T 1 Nr.67) und gab an das Revier Ebingen die Körperschaftswaldungen der Gemeinden Bitz, Ebingen, Lautlingen, Margrethausen, Meßstetten, Onstmettingen, Tailfingen, Truchtelfingen und Winterlingen ab.

Es bewirtschaftete **1888** die Waldungen folgender Körperschaften: Gemeinden Balingen (mit Stiftung), Burgfelden, Dautmergen, Dormettingen, Dotternhausen, Dürrwangen, Endingen, Engstlatt (mit Stiftung), Erzingen (mit Stiftung), Frommern, Geislingen (mit Stiftung), Heselwangen, Lauffen, Ostdorf (mit Stiftung), Pfeffingen, Roßwangen, Schömberg, Stockenhausen, Streichen, Thieringen (mit Stiftung), Waldstetten, Weilheim (mit Stiftung) und Zillhausen (Übersicht über den Waldbesitz der Gemeinden, Stiftungen und sonstigen öffentlichen Körperschaften Württembergs, in: Wü 161/5 T 1 Nr.253).

Bei der Auflösung des Forstamts Rottweil alter Ordnung im Jahre **1902** wurde das Revier ein selbständiges Forstamt.

### **Oberforstamt Rottweil (alter Ordnung) - Revier Digisheim (1810 – 1822)**

Am 3. November **1810** wurde die Hut Digisheim errichtet.

**1821** lagen im Revier folgende Dörfer und Städte: Fridingen, Schömberg, Dotternhausen, Hossingen, Hausen am Tann, Irndorf, Kolbingen, Nusplingen, Oberdigheim, Obernheim, Ratshausen, Renquishausen, Roßwangen, Schörzingen, Tieringen, Unterdigisheim und Weilen unter den Rinnen (Wü 161/47 T 1 Nr.6).

Bei der Forstorganisation **1822** wurde das Revier aufgelöst (Regierungsblatt S.21).

### **Forstamt Rottweil (alter Ordnung) - Revier Dunningen (1888 – 1902)**

Bei der Auflösung des Forstamts Sulz am 22. Februar **1888** (Regierungsblatt S.30) wurde das Revier dem Forstamt Rottweil zugeschlagen. Es enthält Teile des Reviers Oberndorf (Hardt, Mariazell, Schramberg, Locherhof, Lauterbach, Schramberg, Sulgau, Sulgen, Seedorf, Herrenzimmern und Dunningen sowie des Reviers Rottenmünster (Horgen, Flözlingen, Stetten o.R. Lackendorf und Villingendorf) (Wü 161/49 T 1 Nr.99).

Es bewirtschaftete 1888 die Körperschaftswaldungen in Dunningen, Flözlingen, Hardt, Herrenzimmern, Horgen, Lackendorf, Mariazell, Schramberg (mit Stiftung), Seedorf, Stetten (mit Stiftung) und Villingendorf (Übersicht über den Waldbesitz der Gemeinden, Stiftungen und sonstigen öffentlichen Körperschaften Württembergs, 1888, in: Wü 161/5 T 1 Nr.253). **1895** fielen die Gemeindewaldungen von Mariazell und Sulgen, **1897** die Gemeindewaldungen von Schramberg weg (Wü 161/49 T 1 Nr.98).

**1889-1899** war das Revier zuständig für gutsherrliche Waldungen in Hardt, Lackendorf, Lauterbach, Mariazell, Schramberg, Sulgau mit Schönbrunn und Sulgen mit Heiligenbronn sowie für Privatwal-

dungen in –Dunningen, Flözlingen, Hardt, Herrenzimmern, Horgen, Lackendorf, Lauterbach, Locherhof, Mariazell, Schramberg, Seedorf, Stetten o.R., Sulgau mit Schönbrunn und Sulgen mit Heiligenbrunn und Villingendorf (Wü 161/49 T 1 Nr. 86, 102).

Bei der Auflösung der Forstämter alter Ordnung **1902** wurde das Revier ein selbständiges Forstamt mit Sitz in Rottweil.

#### **Forstamt Rottweil (alter Ordnung) - Revier Ebingen (1875 – 1902)**

In Ausführung des Gesetzes über die Bewirtschaftung und Beaufsichtigung der Waldungen der Gemeinden, Stiftungen und sonstigen öffentlichen Körperschaften vom 16. August **1875** (Regierungsblatt S.511) wurde durch Bekanntmachung des Finanzministeriums vom 16. Juni **1876** (Amtsblatt der Oberfinanzkammer S.23) das Revier Ebingen errichtet.

Das Revier erhielt vom Revier Balingen die Körperschaftswaldungen der Gemeinden Bitz, Lautlingen, Ebingen, Margrethausen, Meßstetten, Onstmettingen, Tailfingen, Truchtelfingen und Winterlingen und vom Revier Harras die Körperschaftswaldungen der Gemeinden Hossingen, Oberdigisheim und Unterdigisheim (Wü 161/47 T 1 Nr.67).

**1888** bewirtschaftete das Revier Körperschaftswaldungen in Bitz, Ebingen, Hossingen, Lautlingen, Margrethausen, Meßstetten, Onstmettingen, Tailfingen, Truchtelfingen und Winterlingen (Übersicht über den Waldbesitz der Gemeinden, Stiftungen und öffentlichen Körperschaften Württembergs, 1888, in: Wü 161/5 T 1 Nr.253).

Bei der Auflösung der Forstämter alter Ordnung **1902** wurde das Revier ein selbständiges Forstamt.

#### **Forstamt Rottweil (alter Ordnung) - Revier Hohentwiel (1822 – 1866)**

Bei der Neuorganisation von **1822** (Regierungsblatt S.21) wurde das Revier errichtet.

Durch Bekanntmachung des Finanzministeriums vom 8. Oktober **1866** (Amtsblatt des Oberfinanzkammer S.123) wurde das Revier durch Vereinigung mit dem Revier Tuttlingen aufgelöst.

#### **Oberforstamt Rottweil (alter Ordnung) - Hut Hornberg (1807 – 1810)**

**1807** bestand in Hornberg eine Hut des Oberforstamts. Am 3. November **1810** wurden die Hut Hornberg an Baden abgetreten.

#### **Forstamt Rottweil (alter Ordnung) - Revier Mühlheim (1875 – 1902)**

In Ausführung des Gesetzes über die Bewirtschaftung und Beaufsichtigung der Waldungen der Gemeinden, Stiftungen und sonstigen öffentlichen Körperschaften vom 16. August **1875** (Regierungsblatt S.511) wurde durch Bekanntmachung des Finanzministeriums vom 12 August **1876** (Amtsblatt der Oberfinanzkammer S.39) das Revier Mühlheim errichtet. Es verwaltete die Körperschaftswaldungen der Gemeinden Fridingen, Irndorf, Kolbingen, Mahlstetten, Mühlheim, Nendingen (mit Stiftung), Renquishausen und Stetten (Wü 161/47 T 1 Nr.67, Übersicht über den Waldbesitz der Gemeinden, Stiftungen und sonstigen öffentlichen Körperschaften Württembergs, 1888, in: Wü 161/5 T 1 Nr.253). Das Revier verwaltete keine Staatswaldungen (Wü 161/33 T 1 Nr.41).

**1877-1883** lagen gutsherrliche Waldungen des Freiherrn von Enzberg (Wü 161/33 T 1 Nr.40) auf den Markungen Fridingen (Bronnen) , Irndorf und Nendingen (Wü 161/33 Nr.41).

Ca. **1890** wird auch noch die Stiftung Böttingen erwähnt (Wü 161/33 T 1 Nr.31).

**1886-1895** lagen gutherrliche Waldungen auf den Markungen Fridingen und Nendingen und Privatwaldungen auf den Markungen Fridingen, Irndorf, Kolbingen, Mahlstetten, Mühlheim, Nendingen, Renquishausen und Stetten (Wü 161/33 T 1 Nr.41).

Bei der Auflösung der Forstämter alter Ordnung **1902** wurde das Revier ein selbständiges Forstamt mit Sitz in Tuttlingen.

### **Oberforstamt Rottweil (alter Ordnung) - Hut Neukirchen (1807 – 1807/1809)**

**1807** bestand in Neukirchen eine Hut des Oberforstamts. Sie wurde zwischen 1807 und **1809** aufgelöst.

### **Forstamt Rottweil – Revier Oberndorf (1807 – 1822, 1888 – 1902)**

**1807** bestand in Oberndorf eine Hut des Oberforstamts.

**1821** lagen folgende Dörfer und Städte im Reviersprengel: Oberndorf, Bochingen, Altoberndorf, Epfendorf, Villingendorf, Herrenzimmern, Böfingen, Seedorf, Dunningen, Waldmössingen, Winzeln, Fluorn, Hochmössingen, Beffendorf, Sulgen, Mariazell, Schramberg, Lauterbach, Harthausen und Aichhalden (Wü 161/47 T 1 Nr.6, Wü 161/37 T 1 Nr.5).

Seit der Forstorganisation von **1822** (Regierungsblatt S.21) befand sich das Revier beim Forstamt Sulz .

Bei der Auflösung des Forstamt Sulz am 22. Februar **1888** (Regierungsblatt S.30) wurde das Revier dem Forstamt Rottweil wieder zugeteilt.

**1898** lagen Privatwaldungen folgender Markungen im Reviersprengel: Aichhalden, Altoberndorf, Beffendorf, Bochingen, Bösing, Boll, Epfendorf, Butschhof, Wenthof, Fluorn, Harthausen, Hochmössingen, Oberndorf, Römlinsdorf, Talhausen, Trichtingen, Waldmössingen und Winzeln (Wü 161/37 T 1 Nr.5).

Bei der Auflösung der Forstämter alter Ordnung **1902** wurde aus dem Revier ein selbständiges Forstamt gebildet

### **Forstamt Rottweil (alter Ordnung) - Revier Rosenfeld (bis 1875/1877 Revier Leidringen) (1807 – 1822, 1888 – 1902)**

**1807** bestand in Leidringen eine Hut des Oberforstamts.

**1819** lagen folgende Dörfer und Städte im Sprengel des Reviers Leidringen: Balingen, Endingen, Erzingen, Weilheim, Waldstetten, Heselwangen, Engstlatt, Ostdorf, Geislingen, Dormettingen, Täbingen, Irslingen, Böhringen, Dietingen, Gößlingen, Neukirch, Wittershausen, Vöhringen, Binsdorf, Rosenfeld, Bickelsberg, Brittheim, Isingen, Trichtigen, Erlaheim, Zimmern unter der Burg, Dautmergen und Leidringen (Wü 161/47 T 1 Nr.6).

Das am 21. Januar **1822** errichtete Forstamt Sulz erhielt das Revier in Leidringen zugeteilt.

Ab 1859 blieb das Revier gebietsmäßig ziemlich gleich. Es verwaltete den Staatswald in Bochingen, Bergfelden, Binsdorf, Brittheim, Leidringen, Bernstein, Kirchberg, Rosenfeld, Trichtingen, Wittershausen, Bittelbronn, Empfingen, Heiligenzimmern und Weildorf (Wü 161/45 T 2 Nr.75).

Zwischen **1875** und **1877** wurde es in Revier Rosenfeld umbenannt.

Am 22. Februar **1888** wurde das Forstamt Sulz aufgelöst und das Revier Rosenfeld dem Forstamt Rottweil zugeteilt.

Es bewirtschaftete **1888** die Waldungen folgender Körperschaften: Gemeinden Bickelsberg (mit Stiftung), Binsdorf (mit Stiftung), Böhringen, Brittheim, Erlaheim (mit Stiftung), Irslingen (mit Stiftung), Isingen, Leidringen, Rosenfeld, Rothenzimmern, Täbingen und Vöhringen (Übersicht über den Wald-

besitz der Gemeinden, Stiftungen und sonstigen öffentlichen Körperschaften Württembergs, in: Wü 161/5 T 1 Nr.253).

**1902** wurde dieses Revier selbständiges Forstamt.

### **Forstamt Rottweil (alter Ordnung) - Revier Rottenmünster (bis 1822 Revier Rotenstein) (1807 – 1902)**

**1807** bestand in Rotenstein eine Hut des Oberforstamts.

**1819** war es für Waldungen im Bereich der Dörfer Hausen, Göllsdorf, Feckenhausen, Neufra, Wellendingen, Frittlingen, Zepfenhan, Rottweil-Altstadt, Bühlingen, Laufen, Deißlingen, Flözlingen, Stetten, Lackendorf, Locherhof, Zimmern ob Rottweil und Horgen zuständig (Wü 161/47 T 2 Nr.18).

Das Revier erhielt bei der Forstneuorganisation von **1822** (Verordnung vom 21. Januar, Regierungsblatt S.21) vom Revier Balingen die Markung Dautmergen und wurde in Revier Rottenmünster umbenannt (Wü 161/47 T 2 Nr.26).

Es war für Waldungen im Bereich der Stadt Rottweil mit Altstadt sowie der Dörfer Rottenmünster, Göllsdorf, Zimmern ob Rottweil, Hausen ob Rottweil, Bühlingen, Lauffen, Deißlingen, Aixheim (?), Neufra, Flözlingen, Stetten, Lackendorf, Horgen, Feckenhausen, Zepfenhan, Frittlingen, Wellendingen, Dietingen, Neukirch, Villingendorf, Zimmern unter der Burg und Dautmergen zuständig (Wü 161/47 T 2 Nr.18).

**1857** lagen folgenden Gemeinden im Reviersprengel: Aixheim, Bühlingen, Dautmergen, Deißlingen, Dietingen, Feckenhausen, Flözlingen, Frittlingen, Göllsdorf, Gößlingen, Hausen o.R.; Horgen, Lauffen, Neufra, Neukirch, Rottweil, Stetten, Villingendorf, Wellendingen, Zepfenhan, Zimmern o.R. und Zimmern u.B. (Wü 161/47 T 2 Nr.125).

**1875** gab durch Gesetz über die Bewirtschaftung der Körperschaftswaldungen vom 16. August das Revier die Körperschaftswaldungen von Dautmergen an das Revier Balingen ab und verwaltete nun – auch noch **1895** (Wü 161/47 T 2 Nr.121) - die Waldungen von Aixheim (mit Stiftung), Bühlingen, Deißlingen (mit Stiftung), Dietingen, Feckenhausen, Frittlingen (mit Stiftung), Göllsdorf, Gößlingen, Hausen ob Rottweil, Lauffen, Mühlhausen, Neufra (mit Stiftung), Neukirch (mit Stiftung), Schwenningen, Trossingen (mit Stiftung), Weigheim (mit Stiftung), Wellendingen, Zepfenhan, Zimmern ob Rottweil und Zimmern unter der Burg (Wü 161/47 T 1 Nr.67, Übersicht über den Waldbesitz der Gemeinden, Stiftungen und sonstigen öffentlichen Körperschaften Württembergs, 1888, in: Wü 161/5 T 1 Nr.253). Laut Revierchronik von 1876 wurden in diesem Zusammenhang dem Revier die Staatswaldungen Weigheimerwald und Kaufholz sowie die Gemeindewaldungen von Schwenningen, Mühlhausen, Trossingen und Weigheim zugeteilt, im Gegenzug jedoch die Gemeindewaldungen Horgen, Flözlingen, Stetten, Lackendorf und Villingendorf abgetrennt (Wü 161/47 T 2 Nr.98).

Laut forstamtlichem Erlaß vom 28. Juni **1876** umfaßte das Revier an Staatswaldungen zusätzlich die Staatswaldungen Kaufholz und Weigheimer Wald vom Revier Spaichingen (Wü 161/47 T 2 Nr.26).

Bei der Auflösung der Forstämter alter Ordnung **1902** wurde das Revier in ein selbständiges Forstamt Rottenmünster mit Sitz in Rottweil umgewandelt.

### **Oberforstamt Rottweil (alter Ordnung) - Revier Spaichingen (1) (1810 – 1822)**

Am 3. November **1810** wurde das Oberforstamt Tuttlingen aufgelöst und die Hut Deilingen als Revier Spaichingen dem Oberforstamt Rottweil zugeteilt.

**1818** wurde bei der Neuorganisation die Hut Talheim ins Revier Spaichingen integriert (Regierungsblatt S.281).

**1821** lagen folgende Dörfer und Städte im Revier: Spaichingen, Höfen, Aldingen, Aixheim, Balgheim, Böttingen, Bubsheim, Deilingen, Dürbheim, Denkingen, Durchhausen, Egesheim, Gosheim, Gunningen, Hausen ob Verena, Königsheim, Mahlstetten, Mühlhausen, Oberflacht, Rietheim, Rei-



chenbach, Schwenningen, Schura, Seitingen, Trossingen, Tuningen, Talheim, Wehingen, Weilheim, Wurmlingen, Weigheim und Wilflingen (Hohenzollern-Hechingen) (Wü 161/47 T 1 Nr.6).  
Bei der Organisation von **1822** (Regierungsblatt S.21) wurde das Revier aufgelöst.

### **Forstamt Rottweil (alter Ordnung) - Revier Spaichingen (2) (bis 1864 Revier Talheim) (1810 – 1818, 1822 - 1902)**

Am 3. November **1810** wurde das Oberforstamt Tuttlingen aufgelöst und die Hut Talheim zu 2/3 Teilen dem Oberforstamt Rottweil zugeschlagen.

Bei der Forstorganisation von **1818** ging sie im Revier Spaichingen auf, wurde aber **1822** wieder neu errichtet.

**1828** lagen im Revier folgende Dörfer und Städte: Aldingen, Balgheim, Dürbheim, Durchhausen, Gunningen, Hausen ob Verena, Mühlhausen, Trossingen, Talheim, Tuningen, Wurmlingen, Weilheim und Weigheim (Wü 161/47 T 1 Nr.6).

Durch EntschlieÙung vom 25. Januar **1864** (Amtsblatt der württembergischen Oberfinanzkammer S.57) wurde das Revier Talheim bei der Verlegung des Amtssitzes in Revier Spachingen umbenannt. Laut forstamtlichem ErlaÙ vom 28. Juni **1876** gab das Revier an Staatswaldungen die Staatswaldungen Kaufholz und Weigheimer Wald an das Revier Rottenmünster ab (Wü 161/47 T 2 Nr.26).

**1875** und **1888** verwaltete das Revier die Körperschaftswaldungen der Gemeinden Aldingen, Balgheim (mit Stiftung), Dürbheim, Durchhausen, Gunningen, Hausen ob Verena, Oberflacht, Schura, Seitingen (mit Stiftung), Spaichingen, Talheim, Tuningen und Weilheim (Wü 161/47 T 1 Nr.67, Übersicht über den Waldbesitz der Gemeinden, Stiftungen und sonstigen öffentlichen Körperschaften Württembergs, 1888, in : Wü 161/5 T 1 Nr.253).

**1902** wurde aus dem Revier nach Auflösung der Forstämter alter Ordnung ein selbständiges Forstamt errichtet.

### **Oberforstamt Rottweil (alter Ordnung) - Hut Sterneck (1807 – 1810)**

**1807** bestand in Sterneck eine Hut des Oberforstamts.

Am 3. November **1810** wurde die Hut an das Oberforstamt Freudenstadt abgegeben

### **Forstamt Rottweil (alter Ordnung) – Revier Sulz (1807 – 1810, 1818 – 1822, 1888 – 1902)**

**1807** bestand in Sulz eine Hut des Oberforstamts.

Am 3. November **1810** wurde die Hut an das Oberforstamt Freudenstadt abgegeben.

Bei der Neuorganisation **1818** (Regierungsblatt S.281) kam das Revier wieder an die Oberförsterei Rottweil zurück.

Folgende Dörfer und Städte lagen **1821** im Sprengel des Reviers: Aistaig, Bergfelden, Boll, Dornhan, Holzhausen, Mühlheim, Marschalkenzimmern, Renfrizhausen, Sulz, Sigmarswangen und Weilen (Wü 161/47 T 1 Nr.6).

Bei der Forstorganisation von **1822** (Regierungsblatt S.21) fiel das Revier an das Forstamt Sulz

Bei der Auflösung des Forstamts Sulz am 22. Februar **1888** (Regierungsblatt S.30) wurde das Revier dem Forstamt Rottweil wieder zugeteilt.

Es bewirtschaftete 1888 die Körperschaftswaldungen in Aistaig, Bergfelden, Bettenhausen, Busenweiler (mit Stiftung), Dornhan (mit Stiftung), Dürrenmettstetten, Holzhausen, Hopfau, Marschalkenzimmern, Mühlheim, Renfrizhausen (mit Stiftung), Sigmarswangen, Sulz, Weiden und Wittershausen (Übersicht über den Waldbesitz der Gemeinden, Stiftungen und sonstigen öffentlichen Körperschaften Württembergs, 1888, in: Wü 161/5 T 1 Nr.253).

Mit Schreiben vom 3. Dezember **1889** der Forstdirektion wurde die vom Revieramt beantragte Zuteilung der Gemeinde- und Stiftungswaldungen von Busenweiler an das Revier Alpirsbach abgelehnt (Wü 161/55 T 2 Nr.42).

**1892** lagen Staatswaldungen auf Markungen Aistaig, Dornhan, Geroldseck, Hopfau, Marschalkenzimmern, Sigmarswangen, Sulz, Weiden, Glatt und Boll (Wü 161/55 T 2 Nr.56).

**1895** lagen Privatwaldungen auf Markungen Aistaig, Bergfelden, Bettenhausen, Busenweiler, Dornhan, Dürrenmettstetten, Holzhausen, Hopfau, Marschalkenzimmern, Mühlheim a.B., Renfrizhausen, Sigmarswangen, Sulz, Weiden und Wittershausen und Hofkammerliche Waldungen auf Markung Geroldseck (Wü 161/55 T 2 Nr.5).

**1902** wurde aus dem Revier nach Auflösung der Forstämter alter Ordnung ein selbständiges Forstamt errichtet.

### **Forstamt Rottweil (alter Ordnung) - Revier Tuttlingen (1810 – 1902)**

Durch Reskript vom 3. November **1810** (Regierungsblatt 1810 Beil. zu Nr.23) wurde das Oberforstamt Tuttlingen aufgelöst und die Hut Ludwigstal als Hut Tuttlingen dem Oberforstamt Rottweil zugeteilt.

**1821** lagen folgende Städte und Dörfer im Revier: Tuttlingen, Mühlheim, Neuhausen, Nendingen, Stetten, Hohentwiel und Bruderhof (Wü 161/47 T 1 Nr.6).

**1854** standen im Revier Waldungen der Gemeinden Fridingen, Irndorf, Kobingen, Mühlheim, Nendingen, Neuhausen, Renquishausen, Stetten, Tuttlingen und Gallmannsweil (badisch), Stiftungswaldungen in Nendingen, Renquishausen, Tuttlingen und Gallmannsweil, gutherrliche Waldungen der Freiherrn von Enzberg in Mühlheim und der Herren von Ulm in Kolbingen sowie Privatwaldungen in Fridingen, Mühlheim, Nendingen, Neuhausen, Renquishausen, Tuttlingen und Gallmannsweil (Wü 161/61 T 1 Nr.97).

Durch Bekanntmachung des Finanzministeriums vom 8. Oktober **1866** (Amtsblatt des Oberfinanzkammer S.123) wurde das Revier Hohentwiel aufgelöst und mit dem Revier Tuttlingen vereinigt.

**1875** und **1888** verwaltete das Revier die Körperschaftswaldungen der Gemeinden Neuhausen, Tuttlingen (mit Stiftung) und Wurmlingen (mit Stiftung) (Wü 161/47 T 1 Nr.67, Übersicht über den Waldbesitz der Gemeinden, Stiftungen und sonstigen öffentlichen Körperschaften Württembergs, 1888, in: Wü 161/5 T 1 Nr.253).

**1900** lagen Staatswaldungen auf den Markungen Nendingen, Neuhausen, Tuttlingen sowie auf den badischen Markungen Singen, Liptingen und Worblingen (Wü 161/61 T 1 Nr.31).

**1902** wurde aus dem Revier nach Auflösung der Forstämter alter Ordnung ein selbständiges Forstamt errichtet.

### **Forstamt Rottweil (alter Ordnung) - Revier Wehingen (bis 1876 Revier Harras) (1822 – 1902)**

Bei der Neuorganisation von **1822** (Regierungsblatt S.21) wurde das Revier errichtet.

**1828** lagen im Revier Harras folgende Dörfer und Städte: Böttingen, Bubsheim, Denkingen, Deilingen, Dotternhausen, Dormettingen, Egesheim, Gosheim, Hossingen, Hausen am Tann, Königsheim, Mahlstetten, Nusplingen, Obernheim, Oberdigisheim, Reichenbach, Ratshausen, Schömberg, Schörzingen, Tieringen, Unterdigisheim, Weilheim, Wehingen und Harras (Wü 161/47 T 1 Nr.6).

**1850** lagen Gemeindewaldungen auf den Markungen Balingen, Böttingen, Bubsheim, Deilingen mit Delkhofen, Denkingen, Egesheim, Gosheim, Dotternhausen, Dormettingen, Königsheim, Mahlstetten, Reichenbach, Wehingen, Hossingen, Hausen am Thann, Nusplingen, Oberdigisheim, Obernheim, Ratshausen, Schömberg, Schörzingen, Tieringen, Unterdigisheim und Weilen unter den Rinnen, **1866** auf den Markungen Böttingen, Bubsheim, Deilingen, Delkhofen, Denkingen, Dormettingen, Dotternhausen, Egesheim, Gosheim, Hausen am Thann, Hossingen, Königsheim, Mahlstetten, Nusplingen,

Obernheim, Oberdigisheim, Ratshausen, Reichenbach, Schömberg, Schörzingen, Tieringen, Unterdigisheim, Wehingen und Weilen unter den Rinnen (Wü 161/64 T 1 Nr.71).

Durch Gesetz über die Bewirtschaftung der Körperschaftswaldungen vom 16. August **1875** wurden die Reviere neu eingeteilt.

Das Revier gab an das Revier Balingen die Körperschaftswaldungen der Gemeinden Dormettingen, Dotternhausen, Schömberg und Tieringen (mit Stiftung) und an das Revier Ebingen die Körperschaftswaldungen der Gemeinden Hossingen, Oberdigisheim und Unterdigisheim (Wü 161/47 T 1 Nr.67) ab und verwaltete nun die Waldungen der Gemeinden Böttingen (mit Stiftung), Bubsheim (mit Stiftung), Deilingen, Delkhofen, Denkingen (mit Stiftung), Egesheim (mit Stiftung), Gosheim, Hausen am Tann, Königsheim (mit Stiftung), Nusplingen, Obernheim, Ratshausen, Reichenbach, Schörzingen (mit Stiftung), Wehingen (mit Stiftung) und Weilen unter den Rinnen (Wü 161/47 T 1 Nr.67).

Durch Bekanntmachung des Finanzministeriums vom 12. August **1876** (Amtsblatt der Württembergischen Oberfinanzkammer 1876 S.39) wurde das Revier Harras in Revier Wehingen umbenannt.

**1888** bewirtschaftete das Revier Körperschaftswaldungen in Böttingen (mit Stiftung), Bubsheim (mit Stiftung), Deilingen, Delkhofen, Denkingen (mit Stiftung), Egesheim (mit Stiftung), Gosheim, Hausen am Thann, Königsheim (mit Stiftung), Nusplingen, Oberdigisheim, Obernheim, Ratshausen, Reichenbach, Schörzingen (mit Stiftung), Unterdigisheim, Wehingen (mit Stiftung) und Weilen unter den Rinnen (Übersicht über den Waldbesitz der Gemeinden, Stiftungen und sonstigen öffentlichen Körperschaften Württembergs, 1888, in: Wü 161/5 T 1 Nr.253).

**1878** und **1893** befanden sich Staatswaldungen auf den Markungen Bubsheim, Delkhofen, Egesheim, Gosheim, Reichenbach und Wehingen (Wü 161/64 T 1 Nr.25).

Bei der Auflösung der Forstämter alter Ordnung **1902** wurde das Revier ein selbständiges Forstamt.

## **1.9 Behördengeschichte des Forstamts Sulz (alter Ordnung) (1822 – 1888)**

Das am 21. Januar **1822** (Regbl. S. 21) errichtete Forstamt Sulz umfaßte die Reviere Alpirsbach, Leidringen, Oberndorf, Sterneck, Sulz und Tumlingen.

Die Verlegung der Revieramtssitze von Sterneck nach Unterbrändi bzw. von Leidringen nach Rosenfeld fand zwischen **1854** und **1858** statt.

Am 14. Februar **1866** wurde das Revier Sterneck in Revier Unterbrändi umbenannt.

Das Revier Unterbrändi wurde am 29. November **1875** aufgelöst.

In den Jahren **1875/1877** erfolgte die Umbenennung des Reviers Leidringen in Rosenfeld.

In den Jahren 1875/1877 wurden die Reviere Dunningen und Horb gebildet.

Am 22. Februar **1888** (Bekanntmachung des Finanzministeriums betr. die neue Einteilung einiger Forstamtsbezirke des Landes vom 22. Februar Regbl. S. 30) wurde das Forstamt Sulz aufgelöst. Seine Reviere Dunningen, Oberndorf, Rosenfeld und Sulz wurden dem Forstamt Rottweil, die Reviere Alpirsbach und Tumlingen dem Forstamt Freudenstadt und das Revier Horb dem Forstamt Wildberg zugeteilt.

### **Behördengeschichte der Reviere des Forstamts Sulz (alter Ordnung)**

#### **Forstamt Sulz (alter Ordnung) - Revier Alpirsbach (1822 – 1888)**

Das am 21. Januar **1822** errichtete Forstamt Sulz erhielt das Revier Alpirsbach zugeteilt. Folgende Dörfer und Städte lagen im Reviergebiet: Alpirsbach, Rötenbach, Rötenberg, Bach und Altenberg, Peterzell, Römlinsdorf, Reutin und Schömberg (Wü 161/55 T 1 Nr.10).

Durch Bekanntmachung des Finanzministeriums vom 29. November **1875** (Amtsblatt der Oberfinanzkammer S.73) wurde das Revier Unterbrändi aufgelöst. Mit Wirkung vom 1. November an wurden dem Revier Alpirsbach sämtliche Staatswaldungen des Reviers Unterbrändi sowie die Körperschafts- und Privatwaldungen in den Markungen der Gemeinden Betzweiler, Gundelshausen, Fürnsal, Wälde, Wittendorf, Neueck, Leinstetten und Sterneck zugeteilt. Das Revier Alpirsbach gab an das Revier Freudenstadt die Staatswalddistrikte auf den Markungen der Gemeinden Reinerzau und Schömberg sowie die auf der Markung Schömberg liegenden Körperschafts- und Privatwaldungen ab. Es bewirtschaftete **1887** die Waldungen folgender Körperschaften: Gemeinden Alpirsbach, Bach-Altenberg, Betzweiler, Fürnsal (mit Stiftung), Gundelshausen, Leinstetten (mit Stiftung), Neueck, Peterzell, Reinerzau (mit Stiftung), Reuthin, Röthenbach, Röthenberg, Wälde (mit Stiftung), Wittendorf (mit Stiftung) und Stiftung Sterneck (Übersicht über den Waldbesitz der Gemeinden, Stiftungen und sonstigen öffentlichen Körperschaften Württembergs, in: Wü 161/5 T 1 Nr.253).

Bei der Auflösung des Amts am 22. Februar **1888** (Regierungsblatt S.30) wurde das Revier wieder dem Forstamt Freudenstadt zugeteilt

#### **Forstamt Sulz (alter Ordnung) - Revier Dunningen (1875 – 1888)**

In Ausführung des Gesetzes über die Bewirtschaftung und Beaufsichtigung der Waldungen der Gemeinden, Stiftungen und sonstigen öffentlichen Körperschaften vom 16. August **1875** (Regierungsblatt S.511) wurde durch Bekanntmachung des Finanzministeriums vom 12. August **1876** (Amtsblatt der Oberfinanzkammer S.39) das Revier Dunningen errichtet. Die bisher dem Forstamt Oberndorf unterstellten Gemeinde-, Privat- und Stiftungswaldungen von Hardt, Mariazell, Seedorf, Schramberg, Sulgen, Sulgau und Lauterbach wurden dem neugebildeten Revier Dunningen zugeteilt (Wü 161/37 T 1 Nr.13). Es erhielt auch Teile des Reviers Rottenmünster (Horgen, Flözlingen, Stetten o.R. Lackendorf und Villingendorf) (Wü 161/49 T 1 Nr.99).

**1880** bewirtschaftete das Revier die Körperschaftswaldungen der Gemeinden Dunningen, Flözlingen, Hardt, Herrenzimmern, Horgen, Lackendorf, Lauterbach, Mariazell, Schönbronn, Schramberg, See-

dorf, Sulgen, Stetten o.R. und Villingendorf, gutherrliche Waldungen in Hardt, Heiligenbronn, Lackendorf, Lauterbach, Mariazell, Schramberg, Sulgau und Sulgen sowie Privatwaldungen in Dunningen, Flözlingen, Hardt, Herrenzimmern, Horgen, Lackendorf, Lauterbach, Locherhof, Mariazell, Schönbronn, Schramberg, Seedorf, Sulgau, Sulgen, Stetten o.R. und Villingendorf (Wü 161/49 T 1 Nr.86).

Bei der Auflösung des Amts Sulz am 22. Februar **1888** wurde das Revier dem Forstamt Rottweil zugeteilt.

### **Forstamt Sulz (alter Ordnung) - Revier Horb (1876 – 1888)**

In Ausführung des Gesetzes über die Bewirtschaftung und Beaufsichtigung der Waldungen der Gemeinden, Stiftungen und sonstigen öffentlichen Körperschaften vom 16. August 1875 (Regierungsblatt S.511) wurde durch Bekanntmachung des Finanzministeriums vom 16. Juni **1876** (Amtsblatt der Oberfinanzkammer S.23) das Revier Horb neu errichtet. Es erhielt vom Revier Tumlingen die Körperschaftswaldungen von Ahldorf, Altheim, Bildechingen, Bittelbronn, Börstingen, Entringen, Felldorf, Grünmettstetten, Horb, Ihlingen, Mühlen am Neckar, Mühringen, Nordstetten, Obertalheim, Rexingen, Rohrdorf, Untertalheim, Weitingen und Wiesenstetten (Wü 161/20 T 1 Nr.1).

Bei der Auflösung des Amts Sulz am 22. Februar **1888** wurde das Revier dem Forstamt Wildberg zugeteilt.

### **Forstamt Sulz (alter Ordnung) - Revier Oberndorf (1822 – 1888)**

Das am 21. Januar **1822** errichtete Forstamt Sulz (Regierungsblatt S.21) erhielt das bisher dem Forstamt Rottweil zugeteilte Revier in Oberndorf.

1822 lagen folgende Dörfer und Städte im Reviersprengel: Oberndorf, Herrenzimmern, Epfendorf, Bösing, Altoberndorf, Fluorn, Waldmössingen, Beffendorf, Winzeln, Seedorf, Dunningen, Sulgen, Schramberg, Lauterbach, Aichhalden, Mariazell und die Locherhöfe (Wü 161/55 T 1 Nr.10, Wü 161/37 T 1 Nr.5).

**1850** wurden dem Revier die Staatswalddistrikte Wentenwald und Käpfle des Reviers Leidringen zugeteilt (Wü 161/37 T 1 Nr.14).

**1859** lagen Staatswaldungen des Reviers auf den Markungen Fluorn, Oberndorf, Epfendorf, Herrenzimmern, Altoberndorf und Wenthof (Wü 161/37 T 1 Nr.24).

**1855 bis 1873** lagen ziemlich gleichbleibend Stiftungswaldungen und gutherrliche Waldungen des Reviers auf Markungen Aichhalden, Sulgen und Heiligenbronn, Sulgau und Schönbronn, Mariazell, Hardt und Lauterbach, gutsherrliche Waldungen auf Markung Wenthof und Butschhof, Genossenschaftswaldungen auf Markungen Aichhalden und Wenthof und Butschhof, Privatwaldungen auf Markungen Altoberndorf, Epfendorf, Herrenzimmern, Bösing, Dunningen, Schramberg, Seedorf, Waldmössingen, Winzeln, Fluorn, Beffendorf, Aichhalden, Sulgen und Heiligenbronn, Sulgau und Schönbronn, Mariazell, Hardt, Locherhof, Lauterbach und Wenthof und Butschhof und Gemeindefeldungen auf Markungen Oberndorf, Altoberndorf, Epfendorf, Herrenzimmern, Bösing, Dunningen, Schramberg, Seedorf, Waldmössingen, Winzeln, Fluorn, Beffendorf und Mariazell (Wü 161/37 T 1 Nr.5).

Bei der Durchführung der Bestimmungen des Gesetzes über die Bewirtschaftung der Körperschaftswaldungen vom 16. August **1875** (Regierungsblatt S. 511). wurden die Gemeinde-, Privat- und Stiftungswaldungen von Hardt, Mariazell, Seedorf, Schramberg, Sulgen, Sulgau und Lauterbach dem neugebildeten Revier Dunningen zugeteilt. Dafür erhielt das Revier Oberndorf vom Revier Rosenfeld die Gemeinde- und Stiftungswaldungen von Bochingen, Harthausen, Talhausen und Trichtingen (Wü 161/37 T 1 Nr.13).

**1880** und **1894** lagen Staatswaldungen des Reviers auf dem Markungen Altoberndorf, Epfendorf, Fluorn, Herrenzimmern, Oberndorf, Butschhof, Wenthof und Eichhof (Wü 161/37 T 1 Nr.5, 24).

**1888** bewirtschaftete es Körperschaftswaldungen in Altoberndorf (mit Stiftung, Schulpflege und Armenfonds), Beffendorf, Bochingen (mit Stiftung), Bösing, Boll, Epfendorf, Fluorn, Harthausen, Hochmössingen, Oberndorf, Römlinsdorf, Talhausen, Trichtingen, Waldmössingen (mit Stiftung) und Winzeln (Übersicht über den Waldbesitz der Gemeinden, Stiftungen und sonstigen öffentlichen Körperschaften Württembergs, 1888, in: Wü 161/5 T 1 Nr.253).

Bei der Auflösung des Forstamts Sulz am 22. Februar 1888 (Regierungsblatt S.30) wurde das Revier dem Forstamt Rottweil zugeteilt.

### **Forstamt Sulz (alter Ordnung) - Revier Rosenfeld (bis 1876 Revier Leidringen) (1822 - 1888)**

**1807** bestand in Leidringen eine Hut des Oberforstamts Rottweil.

**1819** lagen folgende Döfer und Städte im Sprengel des Reviers Leidringen: Balingen, Endingen, Erzingen, Weilheim, Waldstetten, Heselwangen, Engstlatt, Ostdorf, Geislingen, Dormettingen, Täbingen, Irslingen, Böhringen, Dietingen, Göplingen, Neukirch, Wittershausen, Vöhringen, Binsdorf, Rosenfeld, Bickelsberg, Brittheim, Isingen, Trichtingen, Erlaheim, Zimmern unter der Burg, Dautmergen und Leidringen (Wü 161/47 T 1 Nr.6).

Das am 21. Januar **1822** errichtete Forstamt Sulz hatte von Anfang an ein Revier in Leidringen. Folgende Dörfer und Städte lagen im Reviergebiet: Rosenfeld, Binsdorf, Wittershausen, Bickelsberg, Vöhringen, Göslingen, Trichtingen, Leidringen, Irslingen, Täbingen, Böhringen, Bochingen und Harthausen (Wü 161/55 T 1 Nr.10).

**1844** verwaltete es nichtstaatliche Waldungen in Böhringen, Binsdorf, Bickelsberg, Brittheim, Bochingen, Gößlingen, Harthausen, Irslingen, Isingen, Leidringen, Rotenzimmern, Rosenfeld, Ramstein, Täbingen, Talhausen, Trichtingen, Vöhringen, Wittershausen, Butschhof und Wenthof (Wü 161/55 T 1 Nr.11).

**1850** verlor das Revier die Staatswalddistrikte Wentenwald und Käpfle an das Revier Oberndorf (Wü 161/37 T 1 Nr.14).

Ab **1859** blieb das Revier gebietsmäßig ziemlich gleich. Es verwaltete den Staatswald in Bochingen, Bergfelden, Binsdorf, Brittheim, Leidringen, Bernstein, Kirchberg, Rosenfeld, Trichtingen, Wittershausen, Bittelbronn, Empfingen, Heiligenzimmern und Weildorf (Wü 161/45 T 2 Nr.75).

In Ausführung des Gesetzes über die Bewirtschaftung und Beaufsichtigung der Waldungen der Gemeinden, Stiftungen und sonstigen öffentlichen Körperschaften vom 16. August **1875** (Regierungsblatt S.511) wurde es durch Bekanntmachung des Finanzministeriums vom 12. August 1876 (Amtsblatt der Oberfinanzkammer S.39) in Revier Rosenfeld umbenannt.

Bei der Durchführung der Bestimmungen des Gesetzes über die Bewirtschaftung der Körperschaftswaldungen vom 16. August 1875 (Regierungsblatt S. 511). wurden die Gemeinde- und Stiftungswaldungen von Bochingen, Harthausen, Talhausen und Trichtingen an das Revier Oberndorf abgegeben (Wü 161/37 T 1 Nr.13).

Es bewirtschaftete **1887** die Waldungen folgender Körperschaften: Gemeinden Bickelsberg (mit Stiftung), Binsdorf (mit Stiftung), Böhringen, Brittheim, Erlaheim (mit Stiftung), Irslingen (mit Stiftung), Isingen, Leidringen, Rosenfeld, Rothenzimmern, Täbingen, Vöhringen (Übersicht über den Waldbesitz der Gemeinden, Stiftungen und sonstigen öffentlichen Körperschaften Württembergs, in: Wü 161/5 T 1 Nr. 253).

Am 22. Februar **1888** wurde das Forstamt Sulz aufgelöst und das Revier Rosenfeld dem Forstamt Rottweil zugeteilt.

### **Forstamt Sulz (alter Ordnung) - Revier Sulz (1822 – 1888)**

Bei der Neuordnung der Forstverwaltung **1822** (Regierungsblatt S.21) kam das Revier vom Forstamt Rottweil an das neuerrichtete Forstamt Sulz.

Folgende Dörfer und Städte lagen 1822 im Reviergebiet: Aistaig, Bergfelden, Boll, Busenweiler, Dornhan, Holzhausen, Hochmössingen, Mühlheim, Marschalkenzimmern, Renfrizhausen, Sulz, Sigmarswangen und Weiden (Wü 161/55 T 1 Nr.10, Wü 161/55 T 2 Nr.5).

**1850** lagen Staatswaldungen auf Markungen Aistaig, Bergfelden, Binsdorf, Bittelbronn, Empfingen (Fürstentum Hohenzollern-Sigmaringen), Geroldseck, Heiligenzimmern (Fürstentum Hohenzollern-Sigmaringen), Marschalkenzimmern, Renfrizhausen, Sigmarswangen, Sulz, Weiden, Weildorf (Fürstentum Hohenzollern-Sigmaringen) (Wü 161/55 T 2 Nr.56).

**1867** lagen Staatswaldungen auf Markungen Aistaig, Boll, Dornhan, Marschalkenzimmern, Sulz, Sigmarswangen, Weiden und Geroldseck (Wü 161/55 T 2 Nr.5), Hofkammerwaldungen auf Markung Geroldseck, Gemeindewaldungen und Privatwaldungen in Aistaig, Bergfelden, Boll, Busenweiler, Dornhan, Hochmössingen, Holzhausen, Marschalkenzimmern, Mühlheim a.B., Renfrizhausen, Römlinsdorf, Sulz, Sigmarswangen und Weiden.

Durch Bekanntmachung des Finanzministeriums vom 29. November **1875** (Amtsblatt der Oberfinanzkammer S.73) wurde das Revier Unterbrändi aufgelöst. Mit Wirkung vom 1. November an wurden dem Revier Sulz die Körperschafts- und Privatwaldungen in den Gemeindemarkungen von Bettenhausen, Dürrenmettstetten und Hopfau zugeteilt (Wü 161/55 T 2 Nr.42).

**1880** lagen Staatswaldungen auf Markungen Aistaig, Bergfelden, Boll, Busenweiler, Bettenhausen, Dornhan, Dürrenmettstetten, Glatt, Hochmössingen, Holzhausen, Hopfau, Marschalkenzimmern, Mühlheim a.B., Renfrizhausen, Römlinsdorf, Sigmarswangen, Sulz, Weiden, Wittershausen, Geroldseck, Reutin und Fürnsal (Wü 161/55 T 2 Nr.5).

Bei der Auflösung des Forstamts Sulz am 22. Februar **1888** (Regierungsblatt S.30) wurde das Revier dem Forstamt Rottweil zugeteilt.

### **Forstamt Sulz (alter Ordnung) - Revier Tumlingen (1822 – 1888)**

Bei der Errichtung des Forstamts Sulz am 21. Januar **1822** erhielt es vom Forstamt Altensteig das Revier in Tumlingen. Dieses enthielt Teile des bisherigen Reviers Haiterbach (Wü 161/67 T 1 Nr.5).

Es verwaltete 1822 Staats-, Gemeinde und Privatwald in Horb, Nordstetten, Bildechingen, Eutingen, Weitingen, Ahldorf, Altheim, Altnuifra, Bittelbronn, Cresbach, Grünmettstetten, Haiterbach, Hörschweiler, Isenburg, Mühringen, Neunuifra, Obertalheim, Oberwaldach, Rexingen, Rohrdorf, Untertalheim, Unterwaldach, Vesperweiler, Weisenstetten, Schopfloch, Salzstetten, Tumlingen, Bierlingen, Börstingen, Bieringen, Eckenweiler, Felldorf, Weitenburg und Wachendorf (Wü 161/9 T 1 Nr.5).

Durch Entschliebung vom 11. Mai **1835** gab das Revier Tumlingen an das Revier Bodelshausen des Forstamts Tübingen die Körperschaftswaldungen in Wachendorf und Teile von Bierlingen, an das Revier Rottenburg des Forstamts Tübingen Körperschaftswaldungen in Eckenweiler, Sulzau, Weilerberg und Teile von Bierlingen ab (Wü 161/46 T 1 Nr. 6). Das Revier Pfalzgrafenweiler gab seinen Anteil am Staatswald Sattelacker an das Revier Tumlingen ab (Wü 161/46 T 1 Nr.6). Später kamen noch die Waldungen in Ifflingen, Herzogsweiler, Pfalzgrafenweiler, Dornstetten und Lützenhardt hinzu (Wü 161/9 T 1 Nr.5).

**1844** verwaltete es nichtstaatliche Waldungen in Ahldorf, Altheim, Altnuifra, Bildechingen, Bittelbronn, Börstingen, Cresbach, Eutingen, Felldorf, Grünmettstetten, Haiterbach, Horb, Hörschweiler, Ihlingen, Isenburg, Mühl am Neckar, Mühringen, Neunuifra, Nordstetten, Obertalheim, Oberwaldach, Rexingen, Rohrdorf, Salzstetten, Schopfloch, Tumlingen, Untertalheim, Unterwaldach, Vesperweiler, Weitingen und Weisenstetten (Wü 161/55 T 1 Nr.11).

Durch Entschliebung des Königs vom 17. Februar **1863** wurde der Staatswald Nonnenwald an die Stadt Horb verkauft (Wü 161/20 T 1 Nr.1).

Durch Entschließung des Finanzministeriums vom 26. Juni **1875** wurden die Waldungen Pfahlberg und Kernholz vom Revier Pfalzgrafenweiler ausgegliedert und provisorisch dem Revier Tumlingen zugeteilt (Wü 161/9 T 1 Nr. 10).

Durch Bekanntmachung des Finanzministeriums vom 29. November 1875 (Amtsblatt der Oberfinanzkammer S.73) wurde das Revier Unterbrändi aufgelöst. Mit Wirkung vom 1. November an wurden dem Revier Tumlingen die Körperschafts- und Privatwaldungen in den Markungen der Gemeinden Ober- und Unteriflingen zugeteilt.

Bei der Bildung des Reviers Horb durch höchsten Entschluß vom 29. Mai **1876** gab das Revier die Körperschaftswaldungen von Ahldorf, Altheim, Bildechingen, Bittelbronn, Börstingen, Entringen, Felldorf, Gründmettstetten, Horb, Ihlingen, Mühlen am Neckar, Mühringen, Nordstetten, Obertalheim, Rexingen, Rohrdorf, Untertalheim, Weitingen und Wiesenstetten an das neugegründete Revier ab (Wü 161/20 T 1 Nr.1).

**1885** war es für Staatswaldungen in Bösing, Cresbach, Ober- und Unterwaldach, Dornstetten, Durrweiler, Haiterbach, Altnuifra, Hallwangen, Herzogsweiler, Neunuifra, HÖrschweiler, Lützenhardt, Pfalzgrafenweiler und Salzstetten zuständig (Wü 161/9 T 1 Nr.22).

Es bewirtschaftete **1888** die Waldungen folgender Körperschaften: Gemeinden Altnuifra, Cresbach, Dornstetten, Haiterbach, Herzogsweiler, HÖrschweiler, Neunuifra, Oberiflingen (mit Stiftung), Oberwaldach, Salzstetten, Schopfloch, Tumlingen, Unteriflingen, Unterwaldach und Vesperweiler (Übersicht über den Waldbesitz der Gemeinden, Stiftungen und sonstigen öffentlichen Körperschaften Württembergs, in: Wü 161/5 T 1 Nr.253).

Am 22. Februar **1888** wurde das Forstamt Sulz aufgelöst. Das Revier Tumlingen fiel an das Forstamt Freudenstadt.

#### **Forstamt Sulz (alter Ordnung) - Revier Unterbrändi (bis 1866 Revier Sterneck) (1822 – 1875)**

Bei seiner Errichtung am 21. Januar **1822** (Regierungsblatt S.21) besaß das Forstamt Sulz ein Revier in Sterneck, das aus Teilen des Reviers Dornstetten des Oberforstamts Freudenstadt hervorgegangen war.

1822 lagen folgende Dörfer und Städte im Revier: Betzweiler, Leinstetten, Bettenhausen, Neunthausen, Fürnsal, Breitenau, Wälde, Gundelshausen, Hopfau, Dürrenmettstetten, Wittendorf, Neuneck, Böffingen, Unter- und Oberiflingen (Wü 161/55 T 1 Nr.10).

**1844** verwaltete es nichtstaatliche Waldungen in Böffingen, Betzweiler, Bettenhausen, Dürrenmettstetten, Fürnsal, Gundelshausen, Hopfau, Neunthausen, Leinstetten, Neuneck, Oberiflingen, Sterneck, Unteriflingen, Wittendorf, Wälde und Breitenau und Vierundzwanzighöfe (Wü 161/55 T 1 Nr.11).

Durch Verfügung der Forstdirektion vom 14. Februar **1866** (Amtsblatt des Oberfinanzkammer S.25) wurde das Revier Sterneck in Revier Unterbrändi unbenannt. Durch Bekanntmachung des Finanzministeriums vom 29. November **1875** (Amtsblatt der Oberfinanzkammer S.73) wurde das Revier Unterbrändi aufgelöst. Sein Sprengel fiel zum größten Teil an das Revier Alpirsbach sowie an die Reviere Sulz und Tumlingen.



## **1.10 Behördengeschichte des Forstamts Tettngang (alter Ordnung) (1822 – 1828)**

Am 21. Januar **1822** (Regbl. S. 21) wurde aus Teilen des bisherigen Forstamts Altdorf (Weingarten) das Forstamt Tettngang mit den Revieren Hirschlatt, Langentrog, Leutkirch, Tettngang und Wilhelmskirch gebildet. Am 23. September **1828** (Regierungsblatt S.795) wurde das Forstamt Tettngang wieder aufgelöst. Seine Reviere Hirschlatt, Leutkirch und Tettngang wurden dem Forstamt Altdorf (Weingarten) zugeteilt, die Reviere Langentrog und Wilhelmskirch aufgelöst und dafür das Revier Amtzell errichtet.

### **Behördengeschichte der Reviere des Forstamts Tettngang (alter Ordnung)**

#### **Forstamt Tettngang (alter Ordnung) - Revier Hirschlatt (1822 - 1828)**

Bei der Bildung des Amtes Tettngang **1822** wurde das Revier aus Waldungen des Reviers Langentrog gebildet (Wü 161/65 T 1 Nr.401).

**1822** lagen in den Revieren Wilhelmskirch und Hirschlatt nichtstaatliche Waldungen in den Schultheibereien Ettishofen, Zuberg, Schmalegg, Ravensburg, Zogenweiler, Wolketsweiler, Waltenweiler, Taldorf, Hirschlatt, Eriskirch, Friedrichshafen und Berg der Oberämter Ravensburg und Tettngang (Wü 161/65 T 2 Nr.172).

Am 23. September **1828** wurde das Revier Wilhelmskirch aufgelöst und ein Teil der Waldungen dem Revier Hirschlatt zugeteilt (Wü 161/65 T 1 Nr.7).

Bei der Auflösung des Forstamts Tettngang 1828 kam das Revier an das Forstamt Altdorf.

#### **Forstamt Tettngang (alter Ordnung) - Revier Langentrog (1822 – 1828)**

**1807/1810** wurde die Hut Wangen beim Oberforstamt Altdorf errichtet.

Bei der Forstorganisation von **1818** wurde die Hut aufgelöst und dem Revier Langentrog zugeteilt (Regierungsblatt S.281).

**1818** wurde bei der Organisation der Forstverwaltung vom 7. Juni 1818 ein Revier Langentrog aus den vormaligen Hutten Klecken und Wangen errichtet (Regierungsblatt S.281).

**1821** lagen im Reviersprengel Waldungen der Gutsherrschaft Weissenau der Grafen von Sternberg, Ratzenried der Grafen von Beroldingen, Eglofs der Fürsten von Windischgrätz, Neuravensburg der Fürsten von Dietrichstein, Amtzell des Barons von Reichlin, der Stiftungen Ravensburg, Grünkraut, Waldburg, Haßlach, Primisweiler, Brochenzell, Wangen, Ratzenried, Schwarzenbach, Pfärrich, Amtzell, der Gemeinden Ravensburg, Wangen, Dabetsweiler und von Privaten in den Schultheißenämtern Eschach, Grünkraut, Waldburg, Bodnegg, Schomburg, Meckenbeuren, Liebenau, Kaltenberg, Egenweiler, Wangen, Pfärrich, Amtzell, Niederwangen, Deuchelried, Ratzenried, Neuravensburg, Eglofs (Wü 161/65 T 2 Nr.172).

Durch die Allgemeine Verordnung, die Forsteinteilung und das Forstpersonal betreffend, vom 21. Januar **1822** (Regierungsblatt S.21) wurde das Forstamt Tettngang neu errichtet und ihm das Revier Langentrog zugeteilt. Das Revier verlor die Schultheibereien Schomburg, Niederwangen, Neuravensburg, Wangen, Deuchelried, Eglofs und Ratzenried an das Revier Leutkirch (Wü 161/65 T 2 Nr.150) und Waldungen an das Revier Hirschlatt und erhielt Waldungen vom Revier Tettngang (Wü 161/65 T 1 Nr.401).

Im Reviersprengel lagen 1822 Waldungen der Gutsherrschaften Ratzenried, Eglofs, Neuravensburg, Amtzell und Weissenau, der Stiftungen Wangen, Ratzenried, Schwarzenbach, Pfärrich, Ravensburg, Grünkraut, Primisweiler, Waldburg, Haßlach, Brochenzell und Amtzell, der Gemeindewaldungen Wangen, Ravensburg und Dabetsweiler und Privatwald in Wangen, Pfärrich, Amtzell, Niederwangen, Deuchelried, Ratzenried, Neuravensburg, Eglofs, Eschach, Grünkraut, Waldburg, Kaltenberg,

Schomburg, Meckenbeuren, Liebenau, Eggenweiler und Bodnegg. Diese Waldungen lagen im Sprengel der Oberämter Tettngang, Ravensburg und Wangen (Wü 161/65 T 2 Nr.172).

Am 23. September **1828** wurde das Forstamt Tettngang wieder aufgelöst (Regierungsblatt S.795, Wü 161/65 T 1 Nr.7). Aus Teilen der Reviere Langentrog und Leutkirch wurde das Revier Amtzell errichtet (Dekret Nr.9459 vom 17. Oktober, Wü 161/63 T 1 Nr.17) und mit dem Revier Tettngang ein Gebiets-tausch vorgenommen (Wü 161/65 T 1 Nr.7).

### **Forstamt Tettngang (alter Ordnung) - Revier Leutkirch (1822 - 1828)**

**1810** gab Bayern im Staatsvertrag vom 18.5.1810 an Bayern Gebiete um Leutkirch ab. Im selben Jahr wurde das Revier Leutkirch beim Oberforstamt Altdorf errichtet.

Bei der Forstorganisation von **1818** wurde die vormalige Hut Wolfegg integriert (Regierungsblatt S.281).

Bei der Forstorganisation von **1822** kam das Revier zum Forstamt Tettngang (Regierungsblatt S.21). Das Revier erhielt die Schultheißereien Schomburg, Niederwangen, Neuravensburg, Wangen, Deuchelried, Eglofs und Ratzenried vom Revier Langentrog (Wü 161/65 T 2 Nr.150).

In seinem Sprengel lagen die Waldungen der Gutsherrschaften Isny der Grafen Quadt, Zeil-Trauchburg, Baidt und Kisslegg-Wurzach, des Frauenklosters Kisslegg, des Pfarrwiddumguts Kisslegg, Waltershofen, Urlau, Engerathshofen, Gebrazhofen, Merazhofen, Enkenhofen, Beuren, Bolsternang, Herzlazhofen und Friesenhofen, der Hospitalpflege Isny, der Stiftung Waltershofen, der Leonhardspflege Isny bzw. Leutkirch, der Spitäler Waldsee, Bärenweiler und Leutkirch, der Fabriken Diepoldshofen, Unterzeil, Wuchzenhofen, Mailand, Ottmannshofen, Seibranz, Urlau, Kisslegg, Frauenzell, Merazhofen, Tautenhofen, Gebrazhofen, Hagelbach, Willerazhofen, Waltershofen, Haidgau, Molpertshaus, Wolfegg, Grünenbach und Herlazhofen, der Heiligenfabriken zu Friesenhofen, Leupolz, Enkenhofen und Rimpach, der Kirchenpflege Menelzhofen, der Gemeinden Kisslegg, Menelzhofen, Hinznang, Ratzenhofen, Sommerberg, Friesenhofen, Eisenharz, Enkenhofen, Christazhofen, Beuren, Bolsternang, Isny, Erbenhofen, Rohrdorf, Winterstetten, Eggenreute, Pfärrich, Herlazhofen, Haselburg, Urlau, Engerazhofen, Seibranz, Starkenhofen, Wengenreute, Leutkirch, Arnach, Geboldingen, Brugg, Truschwende, Beutelsee, Rohrbach, Rohr, Thann, Molpertshaus, Einthürnen, Mezisweiler, Weiprechts, Witschwende, Beutels, Haidgau, Wengen, Ziegelbach, Zwings, Praßberg und Leupolz und von Privaten in Herlazhofen, Hofs, Reichenhofen, Herbratzhofen, Unterzeil, Reichenhofen, Aichstetten, Wuchzenhofen, Waltershofen, Auenhofen, Aichstetten, Almishofen, Arnach, Wolfegg, Haidgau, Boschen, Sigmarshofen, Pfärrich und Diepoldshofen. Das Revier lag im Sprengel der Oberämter Ravensburg, Waldsee, Leutkirch und Wangen (Wü 161/65 T 2 Nr.172).

Durch Schreiben der Finanzkammer vom 17. Oktober **1828** gab das Revier bei der Bildung des Reviers Amtzell Waldungen ab (Wü 161/65 T 1 Nr.7) und wurde von der zweiten in die dritte Klasse zurückgesetzt (Regierungsblatt 1828 S.795).

Bei der Auflösung des Forstamts Tettngang 1828 kam das Revier zum Forstamt Altdorf.

### **Forstamt Tettngang (alter Ordnung) - Revier Tettngang (1822 - 1828)**

Die Hut wurde **1807/1810** beim Oberforstamt Altdorf (Weingarten) errichtet.

**1822** trat das Revier Waldungen an das Revier Langentrog ab (Wü 161/65 T 1 Nr.401).

Im selben Jahr (21. Januar 1822) kam das Revier an das neugebildete Forstamt Tettngang.

Bei der Auflösung des Forstamts Tettngang im Jahr **1828** kam das Revier wieder an das Forstamt Altdorf zurück.

Bei der Bildung des Reviers Amtzell wurde mit diesem ein Gebietstausch vorgenommen (Schreiben der Finanzkammer vom 17. Oktober 1828, Wü 161/65 T 1 Nr.7).

### **Forstamt Tett nang (alter Ordnung) - Revier Wilhelmskirch (1822 – 1828)**

Bei der Bildung des Forstamts Tett nang **1822** wurde das Revier aus der Hut Sattelbach des Forstamts Altdorf (Weingarten) (alter Ordnung) errichtet (Wü 161/65 T 1 Nr.401).

1822 lagen in den Revieren Wilhelmskirch und Hirschlatt nichtstaatliche Waldungen in den Schulthei-  
bereien Ettishofen, Zuberger, Schmalegg, Ravensburg, Zogenweiler, Wolketsweiler, Waltenweiler, Tal-  
dorf, Hirschlatt, Eriskirch, Friedrichshafen und Berg der Oberämter Ravensburg und Tett nang (Wü  
161/65 T 2 Nr.172).

Das Revier wurde am 23. September **1828** aufgelöst und die Waldungen auf die Reviere Blitzenreute  
und Hirschlatt verteilt (Wü 161/65 T 1 Nr.7, Regierungsblatt S.795).

## **1.11 Behördengeschichte des Forstamts Tübingen (1857 – 1892 Forstamt Bebenhausen) (alter Ordnung) (1807 – 1902)**

Das seit altwürttembergischer Zeit bestehende Oberforstamt Tübingen umfasste **1807** die Hutten Bebenhausen, Bodelshausen, Einsiedel, Entringen, Hildrizhausen, Plattenhardt, Roseck, Rottenburg, Walddorf, Waldenbuch und Weil im Schönbuch.

Am 3. November **1810** (Dekret vom 2.2.1807 bzw. Reskript vom 3.11.1810 (Regbl.1810 (Beil. zu Nr.23 S.57)) erhielt das Oberforstamt Tübingen die vom Oberforstamt Urach abgetretenen Hutten Gönningen, Mössingen und Jettenberg.

Die Forstorganisation von **1818** (Verordnung betr. Organisation der Forstverwaltung vom 7. Juni 1818 mit Wirkung vom 1.7.1818 (Regbl.1818 S.281)) verlegte den Sitz des Forstamts nach Gönningen (Oktober 1818 wieder nach Tübingen zurückverlegt) und beschränkte die Zahl der Reviere auf sechs: Bebenhausen, Bodelshausen, Lichtenstein (mit den vormaligen Hutten Marienberg und Pfullingen), Mössingen (mit der vormaligen Hut Gönningen), Roseck und Rottenburg (mit der vormaligen Hut Jettenburg).

Aus der Forstorganisation von 21. Januar **1822** (Regbl. S. 21) ging das Forstamt Tübingen mit den Revieren Bodelshausen, Bebenhausen, Entringen, Einsiedel, Plattenhardt, Rottenburg, Walddorf, Waldenbuch und Weil im Schönbuch hervor.

**1854/1858** wurde das Revier Plattenhardt in Revier Neuenhaus umbenannt.

Durch Bekanntmachung des Finanzministeriums vom 6. April 1857 wurde das Forstamt Tübingen aufgrund des Amtssitzes in "Forstamt Bebenhausen" umbenannt (Amtsblatt der Oberfinanzkammer S..29).

Am 12. Februar **1866** wurde dem Revier Neuenhaus, dem Dienstsitz des Revierförsters entsprechend, wieder der Name Plattenhardt zugelegt.

**1888** (Bekanntmachung des Finanzministeriums betr. die neue Einteilung einiger Forstamtsbezirke des Landes vom 22. Februar Regbl. S. 30) erhielt das Forstamt Tübingen das Revier Böblingen vom Forstamt Leonberg zugeteilt.

Durch Bekanntmachung des Finanzministeriums vom 2. November **1892** (Amtsblatt der Oberfinanzkammer S.172) wurde der Amtssitz des Forstamts wieder nach Tübingen zurückverlegt.

Nach Auflösung des Forstamts alter Ordnung Tübingen am 1. April **1902** (Gesetz vom 19. Februar 1902 (Regbl. S. 37) und Bekanntmachung des Finanzministeriums betr. Forstämter neuer Ordnung vom 22. Februar 1902 (Beilage zum Staatsanzeiger für Württemberg S. 409)) wurden seine Reviere Bebenhausen, Bodelshausen (Sitz Tübingen), Böblingen, Einsiedel (Sitz Tübingen), Entringen (Sitz Tübingen), Plattenhardt, Rottenburg, Waldenbuch und Weil im Schönbuch selbständige Forstämter.

### **Behördengeschichte der Reviere des Forstamts Tübingen (alter Ordnung)**

#### **Forstamt Tübingen (alter Ordnung) - Revier Bebenhausen (1806 – 1902)**

Behördengeschichte **vor 1806** siehe Niederschriften I. Teil zu den Wirtschaftsplänen des Forstamts Bebenhausen (u.a. 1948/1957 in Wü 161/5 T 2 Nr.132).

**1807** bestand in Bebenhausen eine Hut des Oberforstamts Tübingen. **1822** war es für die Staatswaldungen des neu hinzugekommenen Reviers Roseck und des ehemaligen Kloster Bebenhausen zuständig sowie für die Körperschafts- und Privatwaldungen in Tübingen, Hagelloch und Lustnau (Wü 161/5 T 1 Nr.291).

**1830** verwaltete es Staats- und Gemeindewaldungen auf Markung Hagelloch, Bebenhausen, Tübingen (nur Stadtwald) und Lustnau (Wü 161/60 T 1 Nr.22), **1845** auf Markung Hagelloch, Bebenhausen und Lustnau (Wü 161/ 5 T 2 Nr.202), **1865** und **1874** auf Markung Bebenhausen, Dettenhausen und Lustnau (Wü 161/5 T 2 Nr.202).

**1854** kamen die bisher zum Revier Bebenhausen gehörigen Distrikte XII Jungfernhäule und XIII Dickenberg zum neuerrichteten Forstrevier Entringen (Wü 161/5 T 2 Nr.134). Dafür erhielt das Revier

Zuwachs vom Revier Einsiedel in den Waldungen zwischen dem ehemaligen Klosterwald und –dem Kirnbach – heutige Staatswaldungen auf Markung Lustnau (Wü 161/5 T 2 Nr.140).

Es bewirtschaftete **1880** Waldungen folgender Körperschaften: Bebenhausen, Dettenhausen, Lustnau und Tübingen (Wü 161/5 T 1 Nr.100) und **1888** die Gemeinden Lustnau und Tübingen (Übersicht über den Waldbesitz der Gemeinden, Stiftungen und sonstigen öffentlichen Körperschaften Württemberg, in: Wü 161/5 T 1 Nr.253).

**1902** wurde das Revier bei der Auflösung des Forstamts Tübingen alter Ordnung ein selbständiges Forstamt Bebenhausen.

### **Forstamt Tübingen - Revier Bodelshausen (1807 – 1902)**

**1807** bestand im Oberforstamt Tübingen eine Hut Bodelshausen. **1819** und **1829** verwaltete es die Waldungen in Bodelshausen, Ofterdingen, Dußlingen, Dettingen, Niedernau, Schwalldorf, Hemmenndorf, Frommenhausen und Hirrlingen (Wü 161/32 T 1 Nr.24), spätestens 1846 auch die Waldungen in Rottenburg und Wachendorf (Wü 161/32 T 1 Nr.25).

Durch Entschließung vom 11. Mai **1835** erhielt das Revier vom Revier Tumlingen die Körperschaftswaldungen in Wachendorf und Teilen von Bierlingen (Wü 161/46 T 1 Nr.6).

Durch Erlaß der Forstdirektion vom 2. Juni **1876** (Wü 161/26 T 1 Nr.19) fiel der Distrikt Schwarzgrafenholz vom Revier Gomaringen dem Revier Bodelshausen zu.

**1863** verwaltete es Staatswaldungen in Bodelshausen, Dettingen, Dußlingen und Ofterdingen, spätestens **1877** auch Staatswaldungen in Mössingen (Wü 161/32 T 1 Nr.164).

Es bewirtschaftete **1888** die Waldungen folgender Körperschaften: Gemeinden Bierlingen (mit Stiftung), Bodelshausen, Dettingen (mit Stiftung), Dußlingen, Frommenhausen, Hemmenndorf, Hirrlingen, Niedernau, Ofterdingen, Schwalldorf, Wachendorf (Übersicht über den Waldbesitz der Gemeinden, Stiftungen und sonstigen öffentlichen Körperschaften Württembergs, in: Wü 161/5 T 1 Nr.253).

**1902** wurde das Revier ein selbständiges Forstamt Bodelshausen mit Sitz in Tübingen und **1904** in Forstamt Gomaringen umbenannt.

### **Forstamt Tübingen - Revier Böblingen (1888 – 1902, StAL)**

Am 22. Februar **1888** kam das Revier an das Forstamt Tübingen (Regierungsblatt S.30).

Es bewirtschaftete Körperschaftswaldungen in Aidlingen, Böblingen, Dagersheim, Darmsheim, Döfingen, Ehningen, Oberaichen und Rohr (Übersicht über den Waldbesitz der Gemeinden, Stiftungen und sonstigen öffentlichen Körperschaften Württembergs, in: Wü 161/5 T 1 Nr.253).

Bei der Auflösung der Forstämter alter Ordnung **1902** wurde das Revier ein selbständiges Forstamt Böblingen.

### **Forstamt Tübingen (alter Ordnung) - Revier Einsiedel (1807 – 1818, 1822 - 1902)**

**1807** bestand in Einsiedel eine Hut des Oberforstamts Tübingen.

Zwischen **1818-1822** war das Revier dem Oberforstamt Urach unterstellt (Regierungsblatt 1818 S.281).

**1830** verwaltete es Körperschafts- und Privatwald in Lustnau, Pfrondorf, Kirchentellinsfurt, Altenburg, Ofterdingen, Sickenhausen, Degerschlacht, Rommelsbach, Stockach, Immenhausen, Mähringen, Kusterdingen, Jettenburg, Wankheim, Betzingen, Wannweil und Gniebel (Wü 161/60 T 1 Nr.22).

Ca. **1854** gab das Revier an das Revier Bebenhausen die Waldungen zwischen dem ehemaligen Klosterwald und dem Kirnbach – heutige Staatswaldungen auf Markung Lustnau (Wü 161/5 T 2 Nr.140) - ab.

**1861-1884** war es für die Staatswaldungen in Dettenhausen, Gniebel, Kirchentellinsfurt, Lustnau, Pfrondorf, Rübgarten und Walddorf, spätestens 1884 auch für Staatswaldungen in Kusterdingen zuständig (Wü 161/60 T 2 Nr.70).

Es bewirtschaftete **1888** die Waldungen folgender Körperschaften: Gemeinden Altenburg, Betzingen, Degerschlacht, Dörnach, Gniebel, Jettenburg, Immenhausen, Kirchentellinsfurt, Kusterdingen, Mähringen, Oferdingen, Pfrondorf, Pliezhausen, Rommelsbach, Sickenhausen, Stockach, Tübingen, Walddorf, Wankheim, Wannweil (Übersicht über den Waldbesitz der Gemeinden, Stiftungen und sonstigen öffentlichen Körperschaften Württembergs, in: Wü 161/5 T 1 Nr.253).

Durch die Auflösung des Forstamts Tübingen alter Ordnung **1902** wurde das Revier ein selbständiges Forstamt Einsiedel mit Sitz in Tübingen.

### **Forstamt Tübingen (alter Ordnung) - Revier Entringen (1807 – 1818, 1822 - 1902)**

**1807** bestand in Entringen eine Hut des Oberforstamts Tübingen. Zwischen **1818-1822** bestand kein Revier, da es 1818 zusammen mit der Hut Hildrizhausen dem Revier Herrenberg des Oberforstamt Nagolds zugeschlagen worden war..

Bei der Neuorganisation der Forstverwaltung **1822** wurde das Revier neu errichtet. Vom aufgelösten Forstamt Herrenberg erhielt es die Hut Entringen und damit Waldungen die in den Ortsmarkungen Entringen, Hohenentringen, Breitenholz, Kayh, Reusten, Tailfingen, Altingen und Poltringen lagen (Wü 161/67 T 1 Nr.5) sowie die Hut Roseck (Wü 161/5 T 2 Nr.134).

**1829** verwaltete es Gemeinde- und Privatwald in Altingen, Reusten, Tailfingen, Poltringen, Pfäffingen, Unterjesingen, Entringen, Breitenholz, Kayh und Hagelloch (Wü 161/60 T 1 Nr.22).

**1854** kamen als Staatswaldungen die bisher zum Revier Bebenhausen gehörigen Distrikte XII Jungfernhäule undd XIII Dickenberg hinzu (Wü 161/5 T 2 Nr.134).

**1876** gab es auf folgenden Markungen Staatswald: Breitenholz, Entringen, Herrenberg, Unterjesingen und Hagelloch (Wü 161/5 T 1 Nr.130).

Es bewirtschaftete **1855-1888** die Körperschaftswaldungen folgender Körperschaften: Gemeinden Altingen, Breitenholz, Entringen, Hagelloch, Kayh, Pfäffingen, Poltringen, Reusten, Thailfingen und Unterjesingen (Übersicht über den Waldbesitz der Gemeinden, Stiftungen und sonstigen öffentlichen Körperschaften Württembergs, in. Wü 161/5 T 1 Nr.130, 253).

Durch die Auflösung des Forstamts Tübingen alter Ordnung **1902** wurde das Revier ein selbständiges Forstamt Entringen mit Sitz in Tübingen.

### **Oberforstamt Tübingen - Hut Gönningen (1810 – 1818)**

**1807** bestand in Gönningen eine Hut des Oberforstamts Urach.

Am 3. November **1810** erhielt das Oberforstamt Tübingen vom Oberforstamt Urach die Hut Gönningen.

**1818** wurde sie aufgelöst und kam zum Revier Mössingen (Regierungsblatt S.281).

### **Oberforstamt Tübingen - Hut Hildrizhausen (1807 – 1818)**

**1807** bestand in Hildrizhausen eine Hut des Oberforstamts Tübingen. Spätestens bei der Forstorganisation von **1818** (Regierungsblatt S.281) wurde es aufgelöst und zur Hut Herrenberg der Oberförsterei Nagold geschlagen..

### **Oberforstamt Tübingen - Hut Jettenberg (1810 – 1818)**

**1807** bestand in Jettenberg eine Hut des Oberforstamts Urach.

Sie wurde am 3. November **1810** an das Oberforstamt Tübingen abgetreten.

Bei der Neuorganisation **1818** wurde sie zum Revier Rottenburg geschlagen (Regierungsblatt S.281).

### **Oberforstamt Tübingen – Revier Lichtenstein (1818 – 1822)**

Zwischen **1818** und **1822** war die sonst zum Forstamt Urach gehörige Hut dem Oberforstamt Tübingen zugeteilt.

### **Oberforstamt Tübingen - Revier Mössingen (1810 – 1822)**

**1807** bestand in Mössingen eine Hut des Oberforstamts Urach.

Am 3. November **1810** gab das Oberforstamt Urach die Hut an das Oberforstamt Tübingen ab.

Durch die Forstorganisation von **1818** erhielt sie die Hut Gönningen zugeteilt (Regierungsblatt S.281).

Bei der Neuorganisation **1822** wurde die Hut aufgelöst (Regierungsblatt S.21).

### **Forstamt Tübingen (alter Ordnung) - Revier Plattenhardt (1807 – 1818, 1822 - 1902)**

**1807** bestand in Plattenhardt eine Hut des Oberforstamts Tübingen.

Bei der Umorganisation **1818** (Regierungsblatt S.281) kam das Revier zum Oberforstamt Böblingen, **1822** aber wieder zum Forstamt Tübingen (Regierungsblatt S.21).

**1830** verwaltete das Revier Gemeinde- und Privatwald in Aich, Untersielmingen, Obersielmingen, Harthausen, Grötzingen, Bonlanden, Bernhausen, Plattenhardt, Stetten und Hof (Wü 161/60 T 1 Nr.22).

Zwischen **1854/1858** und **1866** (Entschließung vom 12. März 1866 in: Amtsblatt der württembergischen Oberfinanzkammer S.25) war der Sitz dem Reviersitz entsprechend in Revier Neuenhaus umbenannt.

**1867** war es für den Gemeinde- und Privatwald in Aich, Altenriet, Bernhausen, Bonlanden, Grötzingen, Häslach, Harthausen, Neckartenzlingen, Neckartailfingen, Neuenhaus, Obersielmingen, Plattenhardt, Schlaitdorf, Stetten und Untersielmingen (Wü 161/60 T 1 Nr.23).

Durch Erlaß vom 2. Juni **1876** gab das Revier die Gemeindewaldungen von Neckartailfingen an das Revier Metzingen ab (Wü 161/62 T 2 Nr.428).

Das Revier bewirtschaftete **1888** die Körperschaftswaldungen in Aich, Altenrieth, Bernhausen, Bonlanden, Grötzingen, Häslach, Harthausen, Neuenhaus, Obersielmingen, Plattenhardt, Schlaitdorf, Stetten und Untersielmingen (Übersicht über den Waldbesitz der Gemeinden, Stiftungen und sonstigen öffentlichen Körperschaften Württembergs, in: Wü 161/5 T 1 Nr.253).

Bei der Auflösung der Forstämter alter Ordnung **1902** wurde das Revier ein selbständiges Forstamt Plattenhardt.

### **Oberforstamt Tübingen - Revier Roseck (1807 – 1822)**

**1807** bestand in Roseck eine Hut des Oberforstamts Tübingen. Bei der Forstorganisation von **1822** (Regierungsblatt S.21) wurde das Revier aufgelöst.

### **Forstamt Tübingen (alter Ordnung) - Revier Rottenburg (1807 – 1902)**

Schon **1807** bestand in Rottenburg eine Hut des Oberforstamts Tübingen.

Bei der Forstorganisation von **1818** (Regierungsblatt S.281) erhielt es Teile der Hut Jettenburg zugeteilt.

Das Revier umfaßte **1828** folgende Waldgebiete: Weilerhag, Martinsberg, Bühlerwald, Sonnenberg, Freiherrnwäldchen, Karmeliterwald oder Witthau auf den Markungen Weiler, Rottenburg, Bühl, Kiebingen, Dußlingen und Obernau (Wü 161/46 T 1 Nr.30).

**1830** verwaltete das Revier Privat-, Gemeinde- und Stiftungswald in Rottenburg, Weiler, Kiebingen, Bühl, Kilchberg, Weilheim, Derendingen, Crespach, Tübingen, Remmingsheim, Obernau, Nellingsheim, Wolfenhausen, Ergenzingen, Seeborn, Hailfingen, Oberndorf, Wendelsheim, Wurmlingen, Hirschau, Ammerhof und Wurmfelderhof (Wü 161/60 T 1 Nr.22).

Durch Entschließung vom 11. Mai **1835** wurden dem Revier Rottenburg vom Revier Tumlingen die Gemeinde- und Privatwaldungen von Bieringen, Eckenweiler, Sulzau und der gutherrliche Wald von Weitenburg zugeteilt (Wü 161/46 T 1 Nr.6).

**1863** gehörten die Waldgebiete Freiherrnwäldchen und Karmeliterwald oder Witthau der Markungen Dußlingen und Obernau nicht mehr dazu, dafür aber der Abtswald auf Markung Wolfenhausen (Wü 161/46 T 1 Nr.30).

**1877** umfaßte das Revier Staatswald in Bühl, Kiebingen, Rottenburg, Weiler und Wolfenhausen sowie Körperschaftswald in Bühl, Eckenweiler, Ergenzingen, Hailfingen, Kiebingen, Nellingsheim, Obernau, Oberndorf, Herrenberg, Remmingsheim, Rottenburg, Seeborn, Weiler, Wendelsheim, Wurmlingen, Wolfenhausen, Hirschau, Sulzau, Bieringen, Derendingen, Kilchberg, Tübingen und Weilheim (Wü 161/46 Nr.121 bzw. 90).

Das Forstamt bewirtschaftete **1888** die Körperschaftswaldungen in Bieringen, Bühl (mit Stiftung), Derendingen, Eckenweiler, Ergenzingen (mit Stiftung), Hailfingen, Hirschau, Kiebingen, Kilchberg (mit Stiftung), Nellingsheim, Obernau, Oberndorf, Remmingsheim, Rottenburg (mit Spital), Seeborn, Sulzau, Tübingen (Spital), Weiler, Weilheim, Wendelsheim, Wolfenhausen (mit Stiftung) und Wurmlingen (Übersicht über den Waldbesitz der Gemeinden, Stiftungen und sonstigen öffentlichen Körperschaften Württembergs 1888, in: Wü 161/5 T 1 Nr.253).

Durch Gesetz vom 19. Februar **1902** (Regierungsblatt S.37) wurden die Forstämter alter Ordnung aufgelöst. Aus dem Revier Rottenburg wurde ein selbständiges Forstamt Rottenburg gebildet (Bekanntmachung des Finanzministeriums , betreffend die Forstämter neuer Ordnung vom 22. Februar 1902 in Staatsanzeiger S.409).

### **Forstamt Tübingen (alter Ordnung) - Revier Walddorf (1807 – 1818, 1822 - 1839/1843)**

**1807** bestand in Walddorf eine Hut des Oberforstamts Tübingen.

Bei der Forstorganisation **1818** (Regierungsblatt S.281) kam das Revier zum Oberforstamt Urach, aber **1822** (Regierungsblatt S.21) wieder an das Forstamt Tübingen zurück.

**1830** verwaltete das Revier Gemeinde- und Privatwaldungen in Rübgarten, Hammetweiler, Aich, Dörnach, Pliezhausen, Altensteig, Walddorf, Haslach und Schlaitdorf (Wü 161/60 T 1 Nr.22).

Das Revier muß zwischen **1839** und **1843** aufgelöst worden sein.

### **Forstamt Tübingen (alter Ordnung) - Revier Waldenbuch (1807 – 1818, 1822 - 1902)**

**1807** bestand in Waldenbuch eine Hut des Oberforstamts Tübingen. Bei der Forstorganisation von **1818** (Regierungsblatt S.281) kam das Revier an das Oberforstamt Böblingen, aber **1822** (Regierungsblatt S.21) wieder an das Forstamt Tübingen zurück.

**1830** verwaltete das Revier Gemeinde- und Privatwaldungen in Waldenbuch, Glashütte, Dettenhausen, Weil, Neuweiler, Schönaich, Steinenbronn, Musberg, Leinfelden, Echterdingen, Stetten und Plattenhardt (Wü 161/60 T 1 Nr.22).

Durch Bekanntmachung des Finanzdepartement vom 31. Dezember **1855** (Monatsschrift für das württembergische Forstwesen 1856 S.3) wurden die Gemeindewaldungen auf der Markung Schönaich dem Revier Waldungen in forstpolizeilicher Hinsicht zugeteilt.



**1867** verwaltete es Gemeinde- und Privatwaldungen in Echterdingen, Glashütte, Hasenhof, Leinfelden, Musberg, Neuweiler, Schönaich, Steinenbronn, Stetten und Waldenbuch (Wü 161/60 T 1 Nr.23). **1888** bewirtschaftete das Revier Körperschaftswaldungen in Echterdingen, Glashütte, Leinfelden, Musberg, Schönaich (mit Stiftung), Steinenbronn und Waldenbuch (Übersicht über den Waldbesitz der Gemeinden, Stiftungen und sonstigen öffentlichen Körperschaften Württembergs, in: Wü 161/5 T 1 Nr.253).

Bei der Auflösung der Forstämter alter Ordnung **1902** wurde das Revier ein selbständiges Forstamt Waldenbuch.

### **Forstamt Tübingen (alter Ordnung) - Revier Weil im Schönbuch (1807 – 1818, 1822 - 1902)**

**1807** bestand in Weil im Schönbuch eine Hut des Oberforstamts Tübingen. Bei der Forstorganisation von **1818** (Regierungsblatt S.281) kam das Revier an das Oberforstamt Böblingen, aber **1822** (Regierungsblatt S.21) wieder an das Forstamt Tübingen zurück.

Durch Bekanntmachung des Finanzdepartement vom 31. Dezember **1855** (Monatsschrift für das württembergische Forstwesen 1856 S.3) wurden die Gemeindewaldungen auf der Markung Holzgerlingen dem Revier Weil zugeteilt.

**1829** und **1867** verwaltete das Revier Gemeinde- und Privatwaldungen in Altdorf, Holzgerlingen, Breitenstein, Weil im Schönbuch, Dettenhausen und Neuweiler (Wü 161/60 T 1 Nr.22, 23).

**1888** verwaltete das Revier Körperschaftswaldungen in Altdorf, Breitenstein, Dettenhausen, Holzgerlingen, Neuweiler und Weil im Schönbuch (Übersicht über den Waldbesitz der Gemeinden, Stiftungen und sonstigen Körperschaften Württemberg, in: Wü 161/5 T 1 Nr.253).

Bei der Auflösung der Forstämter alter Ordnung **1902** wurde das Revier ein selbständiges Forstamt Weil im Schönbuch..

## **1.12 Behördengeschichte des Oberforstamts Tuttlingen (1807 – 1810)**

Das **1807** gegründete Oberforstamt Tuttlingen (mit dem Sitz des Oberforstmeisters in Wurmlingen) umfasste die Hutten Bruderhof, Deilingen, Hungerhof, Liptingen, Ludwigstal, Margrethenhausen, Nenzingen und Talheim.

Am 3. November **1810** (Dekret vom 2.2.1807 bzw. Reskript vom 3.11.1810 (Regbl.1810 (Beil. zu Nr.23 S.57))) wurde das Oberforstamt Tuttlingen aufgelöst. Die Hutten Hungerhof, Liptingen und Nenzingen fielen an Baden, die Hutten Deilingen, Ludwigstal, Margarethenhausen und 2/3 der Hut Talheim an das Oberforstamt Rottweil, die Hut Bruderhof wurde aufgelöst.

### **1.13 Behördengeschichte des Forstamts Ulm (bis 1891 Forstamt Biberach) (alter Ordnung) (1888 – 1902)**

Durch die Bekanntmachung des Finanzministeriums betreffend die neue Einteilung einiger Forstamtsbezirke des Landes vom 22. Februar **1888** (Bekanntmachung des Finanzministeriums betr. die neue Einteilung einiger Forstamtsbezirke des Landes vom 22. Februar Regbl. S. 30) wurde das Forstamt Ochsenhausen aufgelöst und das Forstamt Biberach neu errichtet. Es erhielt vom Forstamt Ochsenhausen die Reviere Biberach, Dietenheim, Hürbel, Ochsenhausen und Wiblingen und vom Forstamt Blaubeuren das Revier Söflingen zugeteilt.

Durch die Bekanntmachung des Finanzministeriums vom 13. Mai **1891** (Amtsblatt der Oberfinanzkammer S.31) wurde das Forstamt Biberach, dessen Sitz nach Ulm verlegt worden war, in „Forstamt Ulm“ umbenannt.

Nach Auflösung des Forstamts alter Ordnung Wildberg zum 1. April **1902** (Gesetz vom 19. Februar 1902 (Regbl. S. 37) und Bekanntmachung des Finanzministeriums betr. Forstämter neuer Ordnung vom 22. Februar 1902 (Beilage zum Staatsanzeiger für Württemberg S. 409)) wurden seine Reviere zu selbständigen Forstämtern neuer Ordnung.

### **Behördengeschichte der Reviere des Forstamts Ulm (alter Ordnung)**

#### **Forstamt Ulm (alter Ordnung) - Revier Biberach (1888 – 1902)**

Durch die Bekanntmachung des Finanzministeriums betreffend die neue Einteilung einiger Forstamtsbezirke des Landes vom 22. Februar **1888** (Regierungsblatt S.30) wurde das Forstamt Ochsenhausen aufgelöst. Das seit ca. 1847 bestehende, aus dem Revier Warthausen hervorgegangene Revier Biberach des Forstamts Ochsenhausen wurde dem neuerrichteten Forstamt Biberach zugeteilt.

**1888** bewirtschaftete das Revier die Körperschaftswaldungen in Ampfelbronn, Dietenwengen, Fischbach (mit Stiftung), Grodt, Häusern, Hochdorf, Ingoldingen, Kirchbierlingen (mit Stiftung), Langenschemmern, Mettenberg (mit Stiftung), Mittelbiberach, Mühlhausen, Muttlenweiler, Oberdorf,, Reute, Rindenmoos, Rißegg, Ritzenweiler, Röhrwangen, Schemmerberg, Schweinhausen, Seekirch, Stafflangen (mit Stiftung), Sulmingen, Unteressendorf, Warthausen (Stiftung) und Wettenberg (Übersicht über den Waldbesitz der Gemeinden, Stiftungen und sonstigen öffentlichen Körperschaften Württembergs 1888, in: Wü 161/5 T 1 Nr.253).

Das Revier war **1897** für Staatswald auf folgenden Markungen zuständig: Aigendorf, Aßmannshardt, Birkenhardt, Dietenwengen, Eberhardzell, Fischbach, Grafenwald, Grodt, Guntarz, Hedelberg, Ingoldingen, Rißegg, Stafflangen, Streitberg, Ummendorf, Wettenberg und Mittenweiler (Wü 161/6 T 2 Nr.3).

Durch Gesetz vom 19. Februar **1902** (Regierungsblatt S.37) wurden die Forstämter alter Ordnung mit Wirkung vom 1. April an aufgelöst und aus dem Revier Biberach das Forstamt Biberach errichtet (Staatsanzeiger für Württemberg S.409).

#### **Forstamt Ulm (alter Ordnung) - Revier Dietenheim (1888 – 1902)**

Durch die Bekanntmachung des Finanzministeriums betreffend die neue Einteilung einiger Forstamtsbezirke des Landes vom 22. Februar **1888** (Regierungsblatt S.30) wurde das Forstamt Ochsenhausen aufgelöst und das Revier Dietenheim an das Forstamt Biberach (alter Ordnung) abgegeben.

**1888** bewirtschaftete das Revier Körperschaftswaldungen in Baltringen, Baustetten, Bihlafingen, Bühl, Burgrieden, Bußmannshausen, Dietenheim, Illerrieden, Laupheim, Mietingen, Oberbalzheim, Oberholzheim, Orsenhausen, Regglisweiler, Roth (Stiftung), Schnürflingen (Stiftung), Sinnigen und Unterbalzheim (mit Stiftung) (Übersicht über den Waldbesitz der Gemeinden, Stiftungen und sonstigen öffentlichen Körperschaften Württembergs, 1888, in: Wü 161/3 T 1 Nr.253).

**1889** umfaßte es Waldungen der Markungen Dietenheim, Hörenhausen, Regglisweiler, Weihungszell, Bihlafingen, Laupheim, Rot und Illerrieden (Wü 161/70 T 1 Nr.12).

**1890** wurde die Hut Illerrieden aufgelöst und dem Revier Wiblingen und einem neuen Forstwächtersitz Dorndorf zugeteilt. Im Laufe des Sommers 1890 wurde die Hut Dietenheim aufgelöst und der Forstwächter nach Wiblingen versetzt (Wü 161/70 T 1 Nr.2).

Im Jahr **1895** lagen Privatwaldungen auf den Markungen Baustetten, Bihlafingen, Bühl., Burgrieden, Bußmannshausen, Dietenheim, Mietingen, Oberbalzheim, Oberholzheim, Regglisweiler, Rot bei Laupheim, Schnürpflingen, Sießen im Wald, Sinnigen, Unterbalzheim, Wain, Walpertshofen und Wangen (Wü 161/70 T 1 Nr.101).

Folgende gutsherrliche Waldungen lagen im Reviersprengel: Waldungen derr Gräflich Esterhazy-schen Gutsherrschaft Mietingen auf Markung Mietingen, der Gräflich von Fuggerschen Gutsherrschaft Oberkirch auf Markungen Regglisweiler, Schnürpflingen, Rot bei Laupheim, Sießen und Wangen, der Freiherrlich von Hermannschen Gutsherrschaft Wain auf Markungen Wain, Oberbalzheim und Dietenheim, der Freiherrlich von Hornsteinschen Gutsherrschaft Orsenhausen auf Markungen Orsenhausen, Bußmannshausen, Walpertshofen und Rot bei Laupheim, der Freiherr von Schadschen Gutsherrschaft Oberbalzheim und Markungen Oberbalzheim, Unterbalzheim und Sinnigen, der Gräflich Reuttner von Weylschen Gutsherrschaft Achstetten auf Markungen Achstetten, Bihlafingen und Schnürpflingen, der Freiherrlich von Süßkindschen Gutsherrschaft Schwendi auf Markungen Schwendi und Großschafhausen und der Gräflich von Törring-Jettenbuchschen Gutsherrschaft Gutenzell auf Markung Oberbalzheim (Wü 161/70 T 1 Nr.90).

**1900** verwaltete das Amt Privatwaldungen in Baustetten, Bihlafingen, Bühl, Burgrieden, Bußmannshausen, Dietenheim, Laupheim, Mietingen, Oberbalzheim, Regglisweiler, Roth, Sießen, Sinnigen, Unterbalzheim, Wain, Walpertshofen und Wangen (Wü 161/70 T 1 Nr.14).

**1901** lagen die Staatswaldungen des Amtes auf folgenden Markungen: Bihlafingen, Dietenheim, Hörenhausen, Laupheim, Neuhäuserhof, Regglisweiler, Rot und Weihungszell (Wü 161/70 T 1 Nr.28).

Durch Gesetz vom 19. Februar **1902** (Regierungsblatt S.37) wurden die Forstämter alter Ordnung mit Wirkung vom 1. April an aufgelöst und aus dem Revier Dietenheim das Forstamt Dietenheim errichtet (Staatsanzeiger für Württemberg S.409).

### **Forstamt Ulm (alter Ordnung) - Revier Hürbel (1888 – 1902)**

Durch die Bekanntmachung des Finanzministeriums betreffend die neue Einteilung einiger Forstamtsbezirke des Landes vom 22. Februar **1888** (Regierungsblatt S.30) wurde das Forstamt Ochsenhausen aufgelöst und das Revier dem neuerrichteten Forstamt Biberach zugeteilt.

1888 bewirtschaftete das Revier Körperschaftswaldungen in Bechtenroth, Edelbeuren, Edenbachen, Erolzheim, Kirchberg, Schönebürg und Unterdettingen (Übersicht über den Waldbesitz der Gemeinden, Stiftungen und sonstigen öffentlichen Körperschaften Württembergs, 1888, in: Wü 161/5 T 1 Nr.253).

**1902** wurde das Revier bei der Auflösung der Forstämter alter Ordnung ein selbständiges Forstamt mit Sitz in Ochsenhausen errichtet.

### **Forstamt Ulm (alter Ordnung) - Revier Ochsenhausen (1888 – 1902)**

Durch die Bekanntmachung des Finanzministeriums betreffend die neue Einteilung einiger Forstamtsbezirke des Landes vom 22. Februar **1888** (Regierungsblatt S.30) wurde das Forstamt Ochsenhausen aufgelöst. Das Revier Ochsenhausen wurde dem neuerrichteten Forstamt Biberach zugeteilt.

1888 bewirtschaftete das Revier Körperschaftswaldungen in Berkheim, Bonlanden, Breitenbach, Egelsee, Ehrensberg, Eichbühl, Eichen, Englisweiler, Ergach, Erlensmoos, Füramoos, Goppertshofen, Gospoldshofen, Haldau, Haslach (mit Stiftung), Hattenburg, Hauerz, Hirschbronn, Hummertsried, Illerbachen, Krimmel, Mettenberg, Mittelbuch, Mooshausen, Oberhausen, Oberopfingen (Schulpfle-

ge), Oberscharzach, Oberstetten, Oberzell, Ochsenhausen, Reinstetten, Ringschnait, Rottum, Steinhäusen, Tristolz, Truiolz, Unterzell, Ziegolz (Übersicht über den Waldbesitz der Gemeinden, Stiftungen und sonstigen öffentlichen Körperschaften Württembergs, 1888, in: Wü 161/5 T 1 Nr.253).

Durch Gesetz vom 19. Februar **1902** (Regierungsblatt S.37) wurden das Forstamt Ulm aufgelöst und aus dem Revier Ochsenhausen ein selbständiges Forstamt Ochsenhausen errichtet.

#### **Forstamt Ulm (alter Ordnung) - Revier Söflingen (1888 – 1902, StAL)**

Durch die Bekanntmachung des Finanzministeriums betreffend die neue Einteilung einiger Forstamtsbezirke des Landes vom 22. Februar **1888** (Regierungsblatt S.30) gab das Forstamt Blaubeuren das Revier Ochsenhausen an das neuerrichtete Forstamt Biberach ab.

**1888** bewirtschaftete das Revier Körperschaftswaldungen in Arnegg, Beimerstetten, Breitingen, Dornstadt, Ehrenstein, Grimmelfingen, Jungingen, Lehr, Mähringen (mit Stiftung), Söflingen und Westerstetten (Übersicht über den Waldbesitz der Gemeinden, Stiftungen und sonstigen öffentlichen Körperschaften Württembergs, 1888, in: Wü 161/5 T 1 Nr.253).

Durch Gesetz vom 19. Februar **1902** (Regierungsblatt S.37) wurden das Forstamt Ulm aufgelöst und aus dem Revier Söflingen ein selbständiges Forstamt Söflingen (Überlieferung siehe im Staatsarchiv Ludwigsburg) errichtet.

#### **Forstamt Ulm (alter Ordnung) - Revier Wiblingen (1888 – 1902, StAL)**

Durch die Bekanntmachung des Finanzministeriums betreffend die neue Einteilung einiger Forstamtsbezirke des Landes vom 22. Februar **1888** (Regierungsblatt S.30) wurde das Forstamt Ochsenhausen aufgelöst und das Revier dem neuerrichteten Forstamt Biberach zugeteilt.

1888 bewirtschaftete das Revier Körperschaftswaldungen in Donaustetten, Ersingen, Göggingen, Unterkirchberg und Unterweiler (Übersicht über den Waldbesitz der Gemeinden, Stiftungen und sonstigen öffentlichen Körperschaften Württembergs, 1888, in: Wü 161/5 T 1 Nr.253).

**1889** wurde Teile der aufgelösten Hut Illerrieden des Reviers Dietenheim dem Revier Wiblingen zugeteilt und der Forstwächter der aufgelösten Hut Dietenheim nach Wiblingen versetzt (Wü 161/70 T 1 Nr.12).

**1902** wurde das Revier bei der Auflösung der Forstämter alter Ordnung ein selbständiges Forstamt (Überlieferung siehe im Staatsarchiv Ludwigsburg).

## **1.14 Behördengeschichte des Forstamts Urach (alter Ordnung)**

**1807** umfasste das seit altwürttembergischer Zeit bestehende Oberforstamt Urach die Hutten Ennahofen, Grafeneck, Gönningen, Lichtenstein, Mössingen, Magolsheim, Metzingen, Offenhausen, Pfullingen, Jettenburg, St. Johann, Urach und Wittlingen.

Am 3. November **1810** (Dekret vom 2.2.1807 bzw. Reskript vom 3.11.1810 (Regbl.1810 (Beil. zu Nr.23 S.57))) trat das Oberforstamt Urach die Hutten Ennahofen und Magolsheim an das neu errichtete Oberforstamt Ulm, die Hutten Gönningen, Mössingen und Jettenburg an das Oberforstamt Tübingen ab und erhielt vom Oberforstamt Kirchheim die Hut Zainingen, vom Oberforstamt Zwiefalten die Hutten Pfronstetten, Marienberg, Hunderingen, Kirchen, Huldstetten, Dürrenwaldstetten und Wilsingen.

Die Hut Dürrenwaldstetten wurde **1811** aufgelöst.

Aus der Forstorganisation von **1818** (Verordnung betr. Organisation der Forstverwaltung vom 7. Juni 1818 mit Wirkung vom 1.7.1818 (Regbl.1818 S.281)) ging das Forstamt Urach mit den Revieren Einsiedel, Neuffen (mit den vormaligen Hutten Gutenberg und Linsenhofen), St. Johann (mit der vormaligen Hut Metzingen), Walddorf, Wittlingen (mit der vormaligen Hut Urach) und Zainingen hervor und aus der Forstorganisation von 21. Januar **1822** (Regbl. S. 21) mit den Revieren Gönningen, Lenningen, Lichtenstein, Metzingen, St. Johann, Urach, Wittlingen und Zainingen.

Am 24. Mai **1823** wurde das Revier Lenningen an das Forstamt Kirchheim abgetreten und am 21. Juli **1828** die Reviere Offenhausen und Grafeneck vom Forstamt Zwiefalten dem Forstamt Urach zugeteilt.

Am 12. Februar **1866** wurden, dem Dienstsitz des Revierförsters entsprechend, die Reviere Gönningen in Gomaringen, Offenhausen in Gächingen, Wittlingen in Seeburg und Zainingen in Henge umbenannt.

Das Revier Seeburg wurde am 8. Oktober 1866 durch Vereinigung mit dem Revier Hengen aufgelöst. **1875/1877** wurde das Revier St. Johann in Revier Eningen umbenannt.

**1892/1894** wurde das Revier Eningen, dem Dienstsitz des Revierförsters entsprechend, in Revier Reutlingen umbenannt.

**1894/1896** wurde das Revier Gächingen aufgelöst.

Nach Auflösung des Forstamts alter Ordnung Urach am 1. April **1902** (Gesetz vom 19. Februar 1902 (Regbl. S. 37) und Bekanntmachung des Finanzministeriums betr. Forstämter neuer Ordnung vom 22. Februar 1902 (Beilage zum Staatsanzeiger für Württemberg S. 409)) wurden seine Reviere Gomaringen (Sitz Tübingen), Grafeneck, Hengen (Sitz Urach), Lichtenstein (Sitz Kleinengstingen), Metzingen, Reutlingen und Urach (als Forstamt neuer Ordnung St. Johann mit Sitz Urach) selbständige Forstämter.

## **Behördengeschichte der Reviere des Forstamts Urach (alter Ordnung)**

### **Oberforstamt Urach - Hut Dürrenwaldstetten (1810 – 1811)**

Am 3. November **1810** wurde die Hut vom Oberforstamt Zwiefalten abgegeben. **1811** wurde sie aufgelöst.

### **Oberforstamt Urach - Revier Einsiedel (1818 – 1822)**

Zwischen **1818** und **1822** war das Revier dem Oberforstamt Urach unterstellt. Vorher und nachher war es beim Forstamt Tübingen angesiedelt .

## **Oberforstamt Urach - Hut Ennahofen (1807 – 1810)**

**1807** bestand in Ennahofen eine Hut des Oberforstamts Urach.

Am 3. November **1810** wurde die Hut an das neu errichtete Oberforstamt Ulm gegeben.

## **Forstamt Urach (alter Ordnung) - Revier Gächingen (bis 1866 Revier Offenhausen) (1807 – 1818, 1828 - 1894)**

**1807** bestand in Offenhausen eine Hut des Oberforstamts Urach.

Die Forstorganisation von 7. Juni **1818** (Regierungsblatt S.281) teilte Offenhausen dem Forstamt Zwiefalten zu (Behördengeschichte siehe auch Behördengeschichte Wü 161/68 T 2 Forstamt Zwiefalten alter Ordnung).

Durch die EntschlieÙung vom 21. Juli **1828** wurde das Revier wieder an das Forstamt Urach abgetreten (Regierungsblatt S.633).

Aufgrund der Verfügung der Forstdirektion vom 14. Februar **1866** (Amtsblatt des Oberfinanzkammer S.25) wurde das Revier in Revier Gächingen umbenannt.

Durch die EntschlieÙung vom 2. Juni 1876 (Wü 161/26 T 1 Nr. 19, Wü 161/41 T 1 Nr.4) gab das Revier die Gemeindewaldungen von Bernloch an das Revier Pfronstetten, die Gemeindewaldungen von Gomadingen an das Revier Grafeneck ab und erhielt dafür vom bisherigen Revier St.Johann die Gemeindewaldungen von Würtingen und vom Revier Urach die Gemeindewaldungen von Sirchingen, Upfingen und Bleichstetten zugeteilt. Dem Revier waren nun die Körperschaftswaldungen der Gemeinden Gächingen, Lonsingen, Ohnastetten, Kohlstetten, Holzelfingen, Würtingen, Sirchingen, Upfingen und Bleichstetten zugeteilt (Wü 161/62 T 2 Nr.15). Die Gemeindewaldungen von Sirchingen, Upfingen und Bleichstetten wurden vom Revier Urach abgegeben (Wü 161/62 T 2 Nr.428).

Aufgrund der EntschlieÙung vom 29. Mai **1876** wurden mit Wirkung vom 5. August an die Gemeinde- und Privatwaldungen auf Markung Würtingen vom Revier St.Johann übernommen (Der Ermsthalbote Nr.90 in: Wü 161/29 T 1 Nr.9).

Durch ErlaÙ vom 29. September 1876 Nr. 7678 wurde die Hut Holzelfingen dem Revier Gächingen zugeteilt (Wü 161/43 T 1 Nr.10).

**1877** war das Revier für die Staats-, Körperschafts- und Privatwaldungen in Bleichstetten, Gächingen, Holzelfingen, Kohlstetten, Lonsingen, Offenhausen, Ohnastetten, Sirchingen, Unterhausen, Upfingen und Würtingen zuständig (Wü 161/26 T 1 Nr.250).

Es bewirtschaftete **1888** die Waldungen folgender Körperschaften: Gemeinden Bleichstetten, Gächingen, Holzelfingen, Kohlstetten, Lonsingen, Ohnastetten, Sirchingen, Upfingen und Würtingen (Übersicht über den Waldbesitz der Gemeinden, Stiftungen und sonstigen öffentlichen Körperschaften Württembergs, in: Wü 161/5 T 1 Nr.253).

Durch ErlaÙ der Forstdirektion vom 27. November 1888 wurden die Gemeinde- und Privatwaldungen von Sirchingen dem Revier Urach zugeteilt (Wü 161/62 T 2 Nr.428).

Durch EntschlieÙung vom 8. Oktober **1894** (Amtsblatt der Oberfinanzkammer S.83; Wü 161/26 T 1 Nr. 206) wurde das Revier Gächingen aufgelöst. Das Revier Grafeneck erhielt Staatswaldungen Lonsingerbuch, Ziegelberg, Eselstände, Auchtart und Aschwang sowie die Körperschaftswaldungen der Markung Gächingen. Das Revier Reutlingen erhielt die Gemeindewaldungen von Würtingen, das Revier Lichtenstein die Staatswaldungen Hochhardt, Frauenbuch, Hausberg, Greifenstein und Holzelfinger Steig sowie die Körperschafts- und Privatwaldungen auf Markungen Holzelfingen, Ohnastetten und Kohlstetten (Wü 161/26 T 1 Nr.19). Das Revier Urach erhielt die Korporations- und Privatwaldungen auf Markung Bleichstetten, Lonsingen und Upfingen (Wü 161/62 T 2 Nr.428).

## **Forstamt Urach (alter Ordnung) - Revier Gomaringen (bis 1866 Revier Gönningen) (1807 – 1810, 1822 - 1902)**

**1807** bestand in Gönningen eine Hut des Oberforstamt Urach.

Sie wurde am 3. November **1810** an das Oberforstamt Tübingen abgetreten, kam **1818** bei der Forstorganisation zum Revier Mössingen und wurde durch die Forstorganisation **1822** wieder errichtet und kam an das Forstamt Urach zurück (Regierungsblatt S.21).

**1819** war es für Waldungen in Gönningen, Genkingen, Willmandingen, Öschingen, Talheim, Mössingen mit Belsen, Nehren, Gomaringen mit Hinterweiler und Bronnweiler zuständig (Wü 161/32 T 1 Nr. 88).

**1839** ging bei der Auflösung des Kameralamts Lustnau die Geldverrechnung des Reviers an das Kameralamt Pfullingen über (EntschlieÙung vom 13. Mai 1839: Wü 161/5 T 2 Nr.64).

Es verwaltete **1852** den Staatswald auf folgenden Markungen: Gönningen, Genkingen, Gomaringen, Öschingen und Mössingen (Wü 161/5 T 1 Nr.142).

Durch die Verfügung der Forstdirektion vom 14. Februar **1866** (Amtsblatt des Oberfinanzkammer S.25) wurde das Revier Gönningen in Revier Gomaringen umbenannt.

**1872** legte Revierförster Schelling dem Forstamt Urach einen Plan vor, das Revier aufzulösen und auf die Reviere Bodelshausen und Lichtenstein zu verteilen . Das Projekt wurde von der Forstdirektion mit Schreiben vom 9. April 1872 abgelehnt (Wü 161/5 T 2 Nr.64).

Aufgrund der EntschlieÙung vom 2. Juni **1876** (Wü 161/26 T 1 Nr. 19) gab des Revier Gomaringen den Distrikt Schwarzgrafenholz an das Revier Bodelshausen ab. Dem Revier waren jetzt die Körperschaftswaldungen der Gemeinden Gomaringen, Ohmenhausen, Bronnweiler, Gönningen, Nehren, Mössingen, Öschingen und Thalheim zugeteilt (Wü 161/62 T 2 Nr.15).

Durch ErlaÙ vom 26. Oktober 1876 Nr. 8442 wurde die Gemeindemarkung Willmandingen vom Revier Lichtenstein abgetrennt und dem Revier Gomaringen zugeteilt (Wü 161/5 T 2 Nr.64). Ein Antrag des Gemeinderats von Willmandingen um Wiederzuteilung zum Revier Lichtenstein wurde von der Forstdirektion mit Schreiben vom 4. Januar **1881** abgelehnt (Wü 161/5 T 2 Nr.64).

Das Gesuch des Revierförsters Jäger in Tübingen über die Zuteilung des Reviers Gomaringen zum Forstbezirk Bebenhausen wurde mit Schreiben vom 21. März **1882** ebenfalls abgelehnt (Wü 161/5 T 2 Nr.64).

Es bewirtschaftete **1888** die Waldungen folgender Körperschaften: Gemeinden Bronnweiler, Gomaringen, Gönningen, Mössingen, Nehren, Ohmenhausen, Öschingen, Thalheim und Willmandingen (Übersicht über den Waldbesitz der Gemeinden, Stiftungen und sonstigen öffentlichen Körperschaften Württembergs, in: Wü 161/5 T 1 Nr.253).

**1902** wurde das Forstamt alter Ordnung Urach aufgelöst und das Revier Gomaringen wurde ein eigenständiges Forstamt.

## **Forstamt Urach (alter Ordnung) - Revier Grafeneck (1807 – 1818, 1828 - 1902)**

**1807** bestand in Grafeneck eine Hut des Oberforstamts Urach.

Die Forstorganisation von **1818** teilte das Revier - vergrößert durch die ehemalige Hut Hundersingen - dem Forstamt Zwiefalten zu (siehe auch Behördengeschichte Wü 161/68 T 2 Forstamt Zwiefalten).

Doch schon am 21. Juli **1828** (Regierungsblatt S.633) wurde das Revier wieder an das Forstamt Urach abgetreten.

Durch den ErlaÙ der Forstdirektion vom 2. Juni **1876** (Wü 161/26 T 1 Nr.19) erhielt das Revier vom Revier Gächingen die Gemeindewaldungen von Gomadingen. Dem Revier waren jetzt die Körperschaftswaldungen der Gemeinden Apfelstetten, Buttenhausen, Dapfen, Eglingen, Hundersingen, Münsingen, Auingen, Dottingen, Steingebronn und Gomadingen zugeteilt (Wü 161/62 T 2 Nr.15).

**1877** war das Revier zuständig für die Staats-, Körperschafts- und Privatwaldungen in Apfelstetten, Auingen, Buttenhausen, Dapfen mit Marbach und Grafeneck, Dottingen, Eglingen, Gächingen, Gomadingen, Hundersingen, Münsingen und Steingebronn (Wü 161/26 T 1 Nr.250).



Durch die Auflösung des Reviers Feldstetten durch Entschließung vom 5. September **1882** (Wü 161/26 T 1 Nr.206) erhielt das Revier durch die Gemeinde- und Privatwaldungen der Markung Böttingen Zuwachs.

Es bewirtschaftete **1888** die Waldungen folgender Körperschaften: Gemeinden Apfelstetten, Auingen, Böttingen, Buttenhausen, Dapfen, Dottingen, Eglingen, Gomadingen, Hunderingen, Münsingen und Steingebronn (Übersicht über den Waldbesitz der Gemeinden, Stiftungen und sonstigen öffentlichen Körperschaften Württembergs, in: Wü 161/5 T 1 Nr.253).

Bei der Auflösung des Reviers Gächingen durch Entschließung vom 8.10.**1894** (Wü 161/26 T 1 Nr.206) erhielt das Revier die Staatswaldungen Lonsingerbuch, Ziegelberg, Eselstände, Auchtart und Aschwang sowie die Körperschafts- und Privatwaldungen auf Markung Gächingen, gab aber an das Revier Urach die Staatswaldungen Auental und Eisenrücken ab.

**1899** war es für die Privatwaldungen in Apfelstetten, Auingen, Böttingen, Buttenhausen, Dapfen, Dottingen, Eglingen, Gächingen, Gomadingen, Hunderingen, Münsingen und Steingebronn zuständig (Wü 161/26 T 1 Nr.250).

**1902** wurde es bei der Auflösung des Forstamts Urach alter Ordnung zum Forstamt Grafeneck umgewandelt. Ein Teil des Sprengels fiel an das neuerrichtete Forstamt Münsingen.

### **Forstamt Urach (alter Ordnung) - Revier Hengen (bis 1866 Revier Zainingen) (1807 – 1902)**

Durch die Forsteinteilung von **1807** kam die Hut Zainingen vom Oberforstamt Urach an das Oberforstamt Kirchheim (Wü 161/62 T 2 Nr.15). In ihr lagen die Ortsmarkungen von Laichingen, Feldstetten, Zainingen, Donnstetten und Böhringen.

Am 3. November **1810** gab das Oberforstamt Kirchheim die Hut Zainingen an das Oberforstamt Urach ab.

**1819** lagen im Revier Kommunwaldungen in Böhringen, Feldstetten, Donnstetten und Zainingen (Wü 161/62 T 2 Nr.384).

**1822** bestanden im Revier Krondomänenwaldungen auf Markungen Aglishardt, Feldstetten, Böhringen und Münsingen (Wü 161/62 T 2 Nr.88) sowie Gemeindewaldungen auf Markung Böhringen, Feldstetten, Donnstetten, Zainingen und Münsingen und Privatwaldungen auf Markung Böhringen, Feldstetten, Donnstetten, Zainingen, Gruorn, Auingen, Magolsheim, Sontheim, Trailfingen und Ennabeuren (Wü 161/62 T 2 Nr.27, 382 (1820)). Die Markungen Gruorn und Trailfingen wurden bei der Forstneuorganisation an das Revier Wittlingen abgetreten (Wü 161/62 T 2 Nr.15).

**1830** existierten im Revier Staatswaldungen auf Markung Böhringen, Münsinger Hardt, Donnstetten, Zainingen und Feldstetten, Gemeindewaldungen auf Markungen Böhringen, Donnstetten, Zainingen, Feldstetten und Münsingen und Privatwaldungen auf Markungen Böhringen, Donnstetten, Zainingen, Gruorn, Auingen, Magolsheim, Sontheim, Trailfingen, Ennabeuren und Feldstetten (Wü 161/62 T 2 Nr.27).

**1855/1856** wurde eine Vereinigung der Reviere Zainingen und Wittlingen angedacht (Wü 161/62 T 2 Nr.15).

**1862** lagen im Revier Staatswaldungen auf Markung Hengen, Aglishardt, Böhringen und Feldstetten, und Gemeindewaldungen auf Markungen Zainingen, Böhringen, Donnstetten und Feldstetten sowie Privatwaldungen in Strohweiler (Wü 161/62 T 2 Nr.27).

Durch Verfügung der Forstdirektion vom 14. Februar **1866** (Amtsblatt des Oberfinanzkammer S.25) wurde das Revier, dem Dienstsitz entsprechend (ab Juni 1864 (Wü 161/62 T 2 Nr.14)), in Revier Hengen umbenannt.

Das Revier Seeburg wurde durch höchste Entschließung vom 17. September 1866 aufgelöst und die Waldungen im Revier Hengen integriert (Bekanntmachung des Finanzministeriums vom 8. Oktober 1866 in: Amtsblatt der Oberfinanzkammer S.123; Wü 161/62 T 2 Nr.15).

Durch Erlaß vom 2. Juni **1876** erhielt das Revier die Gemeindewaldungen von Rietheim vom Revier Urach (Wü 161/62 T 2 Nr.428).

Aufgrund des Gesetzes vom 2. Juni 1876 wurde das Revier Feldstetten errichtet. Das Revier Hengen gab an dieses Revier die Staatswaldungen Hochwang und Winterfeld sowie die Körperschafts- und Privatwaldungen von Donnstetten, Zainingen und Feldstetten ab (Wü 161/62 T 2 Nr.15).

Seit 1876 waren dem Revier die Körperschaftswaldungen Böhringen, Gruorn, Hengen, Seeburg, Trailfingen, Wittlingen und Rietheim zugeteilt (Wü 161/62 T 2 Nr.15).

**1880** lagen Staatswaldungen des Reviers auf Markungen Aglishardt, Böhringen, Feldstetten, Gruorn, Hengen, Münsinger Hardt, Rietheim, Seeburg, Trailfingen, Westerheim und Wittlingen und Körperschaftswaldungen auf Markungen Böhringen, Donnstetten, Feldstetten, Gruorn, Hengen, Münsinger Hardt, Rietheim, Seeburg, Schopfloch (1888 nicht mehr), Trailfingen, Westerheim, Wittlingen und Zainingen (Wü 161/ T 2 Nr.27).

Durch die Entschließung vom 1. September **1882** wurde das Revier Feldstetten wieder aufgelöst. Zum Revier Hengen kamen die Staatswaldungen Winterhalde und Hochwang sowie die Gemeinde- und Privatwaldungen von Zainingen, Donnstetten, Feldstetten und Westerheim (Wü 161/62 T 2 Nr.14, 15).

**1888** verwaltete das Revier Körperschaftswaldungen in Böhringen, Donnstetten, Feldstetten, Gruorn, Hengen, Rietheim, Seeburg, Trailfingen, Westerheim, Wittlingen und Zainingen (Übersicht über den Waldbesitz der Gemeinden, Stiftungen und sonstigen öffentlichen Körperschaften Württembergs, 1888, in: Wü 161/5 T 1 Nr.253).

Bei der Auflösung des Reviers Gächingen **1894** gab das Revier an das Revier Urach die Korporations- und Privatwaldungen auf Markung Rietheim ab (Wü 161/62 T 2 Nr.428).

**1898** lagen im Revier Privatwaldungen auf Markungen Aglishardt, Böhringen, Donnstetten, Feldstetten, Gruorn, Hengen, Seburg, Strohoweiler, Trailfingen, Westerheim, Wittlingen und Zainingen (Wü 161/62 T 2 Nr.27).

Bei der Auflösung der Forstämter alter Ordnung **1902** wurde das Revier ein selbständiges Forstamt. Ein Teil des Reviersprengels fiel an das neuerrichtete Forstamt Münsingen.

### **Oberforstamt Urach - Hut Huldstetten (1810 – 1818)**

Am 3. November **1810** wurde die Hut vom Oberforstamt Zwiefalten an das Oberforstamt Urach abgegeben.

**1818** waren Personen der Markungen Huldstetten, Tigerfeld, Geislingen, Hochberg, Gauingen, Upflamör, Dürrenwaldstetten und Ittenhausen jagdfronpflichtig (Wü 161/62 T 1 Nr.21).

Bei der Forstorganisation von **1818** wurde die Hut an das Oberforstamt Zwiefalten wieder zurückgegeben (Regierungsblatt S.281).

### **Oberforstamt Urach - Hut Hunderingen (1810 – 1818)**

Am 3. November **1810** wurde die Hut vom Oberforstamt Zwiefalten an das Oberforstamt Urach abgetreten.

Bei der Forstorganisation von **1818** wurde sie aufgelöst und kam zum Revier Grafeneck (Regierungsblatt S.281).

### **Oberforstamt Urach - Hut Jettenberg (1807 – 1810)**

**1807** bestand in Jettenberg eine Hut des Oberforstamts Urach.

Am 3. November **1810** wurde sie an das Oberforstamt Tübingen abgegeben.

### **Oberforstamt Urach - Hut Kirchen (1810 – 1818)**

Am 3. November **1810** wurde die Hut vom Oberforstamt Zwiefalten an das Oberforstamt Urach abgegeben.

**1818** waren Personen in Erbstetten, Algershofen, Altsteußlingen, Dächingen, Deppenhausen, Dettlingen, Herbertshofen, Frankenhofen, Granheim, Kirchen, Munderkingen, Mündingen, Mühlheim, Rotenacker, Schlechtenfeld und Stetten jagdfronpflichtig (Wü 161/62 T 1 Nr.21).

Bei der Forstorganisation von 1818 wurde die Hut an das Oberforstamt Zwiefalten abgegeben (Regierungsblatt S.281).

### **Forstamt Urach (alter Ordnung) - Revier Lenningen (1822 – 1823)**

Seit der Forstorganisation von **1822** gehörte das Revier zum Oberforstamt Urach (Regierungsblatt S.21).

Am 24. Mai **1823** wurde das Revier an das Forstamt Kirchheim abgetreten und gab an das Revier Urach die Staatswald distrikte Käsbaum, Sandwald und Tannenwald sowie die Gemeinde- und Privatwaldungen von Erkenbrechtsweiler ab (Wü 161/62 T 2 Nr.428).

### **Forstamt Urach (alter Ordnung) - Revier Lichtenstein (1807 – 1818, 1822 - 1902)**

**1807** bestand in Lichtenstein eine Hut des Oberforstamts Urach.

Durch die Forstorganisation von **1818** kam das Revier an das Oberforstamt Gönningen-Tübingen (Regierungsblatt S.281), vergrößert um die Hut en Marienberg und Pfullingen.

**1821** verwaltete es Waldungen in Unterhausen, Oberhausen, Honau, Lichtenstein, Großengstingen, Kleinengstingen, Meidelstetten, Undingen, Genkingen, Empfingen, Hausen an der Lauchert, Mägerkingen, Mariaberg, Bronnen, Willmandingen, Gammertingen, Melchingen, Stetten und Hirschswag (Wü 161/26 T 1 Nr.10).

Durch die allgemeine Verordnung, die Forsteinteilung und das Forstpersonal betreffend, vom 21. Januar **1822** (RegBl. S.21) kam das Revier Lichtenstein zum Forstamt Urach. Es gab die Markung Reutlingen an das Revier Metzgingen ab (Wü 161/43 T 1 Nr.34).

**1823** werden die Waldungen in Willmandingen, Gammertingen, Melchingen, Stetten und Hirschswag nicht mehr erwähnt (Wü 161/26 T 1 Nr.10).

**1826** lagen im Revier Waldungen der Markungen Holzelfingen, Unterhausen, Honau, Großengstingen, Undingen, Genkingen, Mariaberg, Hausen an der Lauchert und Bronnen (Wü 161/62 T 1 Nr.24).

Durch den Erlaß der Forstdirektion vom 2. Juni **1876** (Wü 161/26 T 1 Nr.19, Wü 161/41 T 1 Nr.4) verlor das Revier die Hut Mariaberg und die Gemeindewaldungen von Hausen, Mägerkingen, Bronnen und Meidelstetten ans Revier Pfronstetten, die Hut Holzelfingen ohne Traifelberg und die Gemeindewaldungen von Unterhausen ans Revier Gächingen (Wü 161/43 T 1 Nr.10). Das Revier war jetzt für die Körperschaftswaldungen der Gemeinden Erpfingen, Großengstingen, Honau, Kleinengstingen, Oberhausen, Undingen, Unterhausen und Willmandingen zuständig (Wü 161/62 T 2 Nr.15, Wü 161/43 T 1 Nr.10).

Aufgrund des Erlasses vom 26. Oktober 1876 Nr.8442 (Wü 161/26 T 1 Nr.19) wurden die Gemeindewaldungen von Willmandingen dem Revieramt Gomaringen zugeteilt.

Das Revier Lichtenstein bewirtschaftete **1888** die Waldungen folgender Körperschaften: Gemeinden Erpfingen, Genkingen, Großengstingen, Honau, Kleinengstingen, Oberhausen, Undingen und Unterhausen (Übersicht über den Waldbesitz der Gemeinden, Stiftungen und sonstigen öffentlichen Körperschaften Württembergs, in: Wü 161/5 T 1 Nr.253).

Durch die Auflösung des Reviers Gächingen (Erlaß vom 11. November **1894** Nr.7138, Wü 161/26 T 1 Nr.19) gewann das Forstamt die Staatswaldungen Hochhard, Frauenbuch, Hausberg, Greifenstein und Holzelfinger Steig sowie die Körperschafts- und Privatwaldungen auf Markungen Holzelfingen, Ohnastetten und Kohlstetten hinzu.

Aufgrund des Gesetzes vom 19. Februar **1902** (Regierungsblatt S.37) wurden die Forstämter alter Ordnung mit Wirkung vom 1. April an aufgelöst und aus dem Revier Lichtenstein das Forstamt Lichtenstein mit Sitz in Kleinengstingen gebildet (Staatsanzeiger S.409).

### **Oberforstamt Urach - Hut Magolsheim (1807 – 1810)**

**1807** bestand in Magolsheim eine Hut des Oberforstamts Urach.

Am 3. November **1810** wurde sie an das neu errichtete Oberforstamt Ulm abgegeben.

Bei der Forstorganisation von **1818** wurde sie an das Oberforstamt Blaubeuren abgetreten (Regierungsblatt S.281) und ging 1840 im Revier Justingen auf.

### **Oberforstamt Urach - Hut Marienberg (1810 – 1818)**

Am 3. November **1810** wurde sie an vom Oberforstamt Zwiefalten an das Oberforstamt Urach abgegeben.

Bei der Forstorganisation **1818** (Regierungsblatt S.281) wurde sie aufgelöst und kam zum Revier Lichtenstein.

### **Forstamt Urach (alter Ordnung) - Revier Metzingen (1740 – 1818, 1822 – 1902)**

Schriftliche Überlieferungen über die Hut Metzingen existieren seit **1740** (Auszug aus dem Urach Forstlagerbuch). Zum Revier Metzingen gehörten damals wie später auch die Distrikte II, III, IV, VII und VIII des Staatswalds sowie die Gemeindewaldungen von Metzingen, Sondelfingen, Riederich, Mittelstadt, Kohlberg, Kappishäusern, Neckartenzlingen, Grafenberg, Glems und Dettingen.

Distrikt I gehörte zur Grafenberger Hut, welche dem Oberforst Kirchheim unterstand (Lagerbuch von **1770**). Distrikt VI gehörte zur Eninger Hut (Uracher Forstlagerbuch 1744). Er kam, zusammen mit dem "Herzog Wäldle" **1819** zum Revier St. Johann.

Durch Verordnung vom 7. Juni **1818** (Regierungsblatt S.299) wurden Reviere geschaffen. St.Johann wurde der Sitz eines Reviers, das auch die ehemalige Hut Metzingen umfaßte.

Durch Verordnung vom 21. Januar **1822** (Regierungsblatt S.30) wurde Metzingen wieder ein eigenes Revier.

In den Jahren **1830 - 1834** wurden die Distrikte I bis V nach Metzingen zugeteilt.

**1875** wurden diese Distrikte an das Forstamt Neuffen abgetreten.

Durch die Entschließung des Königs vom 29. Mai **1876** wurden die Gemeinde- und Privatwaldungen auf Markung Dettingen vom Revier Urach mit Wirkung vom 1. August an übernommen (Der Ermsthalbote Nr.89 in: Wü 161/29 T 1 Nr.9).

Aufgrund der Entschließung des Königs vom selben Tage wurden die Gemeinde- und Privatwaldungen auf Markung Glems mit Wirkung vom 5. August an vom Revier St.Johann übernommen (Der Ermsthalbote Nr.90 in: Wü 161/29 T 1 Nr.9). Ferner kamen vom Revier Plattenhardt die Gemeindewaldungen von Neckartailfingen hinzu (Wü 161/62 T 2 Nr.428).

Die Entschließung des Königs übergab den Walldistrikt Weinschnaidt und die Gemeinde- und Privatwaldungen auf Markungen Neuffen und Tischardt dem Revier Neuffen des Forstamts Kirchheim mit Wirkung vom 21. August 1876 (Der Ermsthalbote Nr.98 in: Wü 161/29 T 1 Nr.9).

Seit 1876 war das Revier zuständig für die Körperschaftswaldungen der Gemeinden Altdorf, Grafenberg, Großbettlingen, Kappishäusern, Kleinbettlingen, Kohlberg, Bempflingen, Mittelhardt, Neuhausen, Riederich, Sondelfingen, Neckartenzlingen, Neckartailfingen, Glems und Dettingen (Wü 161/62 T 2 Nr.15).

Ende des 19. Jahrhunderts umfaßte das Revier den Staats-,Körperschafts- und Privatwald der Markungen Altdorf, Bempflingen, Dettingen/Erms, Glems, Grafenberg, Großbettlingen, Kappishäusern,

Kleinbettlingen, Kohlberg, Metzingen, Mittelstadt, Neckartailfingen, Neckartenzlingen, Neuhausen, Raidwangen, Riederich und Sondelfingen (Wü 161/29 T 1 Nr. 9, 60 bzw. 75).

Durch Gesetz vom 19. Februar **1902** wurden die Forstämter alter Ordnung aufgelöst (Regierungsblatt S.37). Die Bekanntmachung des Finanzministeriums, betreffend die Forstämter neuer Ordnung vom 22. Februar 1902 (Staatsanzeiger S.409) regelte die Sprengel der neuen Forstämter. Das ehemalige Revier Metzingen wurde nun ein selbständiges Forstamt und unterlag keinen Gebietsveränderungen.

### **Oberforstamt Urach - Hut Mössingen (1807 – 1810)**

**1807** bestand in Mössingen eine Hut des Oberforstamts.

Am 3. November **1810** wurde sie dem Oberforstamt Tübingen zugeteilt.

### **Oberforstamt Urach - Revier Neuffen (1818 – 1822)**

Bei der Forstorganisation von **1818** kam das Revier Neuffen - vergrößert um die vormaligen Hutten Gutenberg und Linsenhofen - an das Oberforstamt Urach (S.281).

Doch schon **1822** wurde das Revier wohl aufgelöst (Regierungsblatt S.21).

### **Oberforstamt Urach - Hut Oberwilzingen (1810 – 1818)**

Am 3. November **1810** trat das Oberforstamt Zwiefalten das Revier an das Oberforstamt Urach ab.

**1818** waren Personen in Oberwilzingen, Emeringen, Unterwilzingen, Obermarchtal, Rechtenstein, Reichenstein, Lauterach, Untermarchtal, Gütel- und Luppenhofen und Talheim jagdfronpflichtig (Wü 161/62 T 1 Nr.21).

Bei der Forstorganisation **1818** wurde sie wohl aufgelöst (Regierungsblatt S.281).

### **Oberforstamt Urach - Hut Pfronstetten (1810 – 1818)**

Am 3. November **1810** kam die Hut vom Forstamt Zwiefalten an das Forstamt Urach.

**1818** waren Personen in Aichelau, Aichstetten, Pfronstetten, Wilsingen und Oberstetten jagdfronpflichtig (Wü 161/62 T 1 Nr.21).

Bei der Forstorganisation von **1818** kam die Hut zum Oberforstamt Zwiefalten zurück (Regierungsblatt S.281).

### **Oberforstamt Urach - Hut Pfullingen (1807 – 1818)**

**1807** bestand in Pfullingen eine Hut des Oberforstamts Urach.

Bei der Forstorganisation von **1818** wurde die Hut aufgelöst und kam zum Revier Lichtenstein (Regierungsblatt S.281).

### **Forstamt Urach (alter Ordnung) - Revier Reutlingen (bis 1876 Revier St. Johann, bis 1893 Revier Eningen)**

**1807** bestand in St.Johann eine Hut des Oberforstamts Urach.

Die Forstorganisation von **1818** teilte dem Revier die Hut Metzingen zu (Regierungsblatt S.281).

**1822** wurde aus der Hut Metzingen wieder ein eigenes Revier errichtet.

Durch die Forstneuorganisation von **1876** (Schreiben vom 6. Juli 1876 in: Wü 161/62 T 2 Nr.428) wurde der Sprengel des Reviers St.Johann verändert. Es gab an das Revier Gächingen die Gemeindewaldungen von Würtingen und an das Revier Metzingen die Gemeindewaldungen von Glems ab. Das Revier war für die Gemeindewaldungen von Pfullingen und Eningen (Schreiben vom 2. Juni 1876 in: Wü 161/26 T 1 Nr.19).

In Ausführung des Gesetzes über die Bewirtschaftung und Beaufsichtigung der Waldungen der Gemeinden, Stiftungen und sonstigen öffentlichen Körperschaften vom 16. August **1875** (Regierungsblatt S.511) wurde es durch Bekanntmachung des Finanzministeriums vom 12. August **1876** (Amtsblatt der Oberfinanzkammer S.39) in Revier Eningen umbenannt. Es war für die Körperschaftswaldungen in Eningen und Pfullingen zuständig (Wü 161/43 T 1 Nr.10).

In Rechnungsangelegenheiten war das neugebildete Revier ab dem Jahre **1877** dem Kameralamt Reutlingen zugeteilt (vorher Kameralamt Urach) (Wü 161/43 T 1 Nr.10).

**1888** waren die Körperschaftswaldungen in Eningen, Pfullingen und Reutlingen in der Bewirtschaftung des Forstamts (Übersicht über den Waldbesitz der Gemeinden, Stiftungen und sonstigen öffentlichen Körperschaften Württembergs, in: Wü 161/5 T 1 Nr.253).

Durch die Bekanntmachung der Forstdirektion vom 5. Oktober **1893** wurde die bleibende Verlegung des Reviers nach Reutlingen genehmigt (Amtsblatt der Oberfinanzdirektion S.75)..

Bei der Auflösung des Reviers Gächingen durch Erlaß vom 4. Oktober **1894** wurden die Körperschaftswaldungen von Würtingen dem Revier Reutlingen zugeteilt (Wü 161/43 T 1 Nr.2).

Bei der Auflösung der Forstämter alter Ordnung **1902** wurde das Revier ein selbständiges Forstamt.

### **Forstamt Urach (alter Ordnung) - Revier Seeburg (bis 1866 Revier Wittlingen) (1807 – 1866)**

**1807** bestand in Wittlingen eine Hut des Oberforstamts Urach.

Bei der Forstorganisation **1818** erhielt das Revier die Waldungen der Hut Urach zugeteilt (Regierungsblatt S.281) und gab sie **1822** wieder zurück.

1822 lagen nach der Forstneuorganisation im Forstbezirk die Markungen Wittlingen, Hengen, Seeburg, Gruorn und Trailfingen sowie Strohweiler und Uhenhof (Wü 161/62 T 2 Nr.27). Das Revier Zainingen hatte die Markungen Gruorn und Trailfingen abgegeben (Wü 161/62 T 2 Nr.15).

**1828** lagen Kronwaldungen des Reviers auf folgenden Markungen: Wittlingen, Hengen, Gruorn und Trailfingen (Wü 161/62 T 1 Nr.29).

**1833** bestanden im Revier Staatswaldungen auf den Markungen Wittlingen, Gruorn, Trailfingen und Hengen, Gemeindewaldungen in Gruorn, Trailfingen, Wittlingen, Hengen, Seeburg und Strohweiler und Privatwaldungen in Seeburg und Strohweiler (Wü 161/62 T 2 Nr.27).

**1855/1856** wurde die Vereinigung der Reviere Wittlingen und Zainingen angedacht (Wü 161/62 T 2 Nr.15).

**1866** existierten im Revier Gemeindewaldungen auf Markungen Hengen, Gruorn, Seeburg, Trailfingen und Wittlingen und Privatwaldungen auf Markungen Hengen, Seeburg und Wittlingen (Wü 161/62 T 2 Nr.27).

Durch Verfügung der Forstdirektion vom 14. Februar 1866 (Amtsblatt des Oberfinanzkammer S.25) wurde das Revier in Revier Seeburg umbenannt.

Am 8. Oktober 1866 wurde das Revier aufgelöst und mit dem Revier Hengen vereinigt.

## **Forstamt Urach (alter Ordnung) - Revier Urach (1807 – 1818, 1822 - 1902)**

**1807** bestand in Urach eine Hut des Oberforstamts Urach.

Bei der Forstorganisation von **1818** wurde sie aufgelöst (Regierungsblatt S.281), **1822** aber neu errichtet (Regierungsblatt S.30).

Das Revier erhielt beim Übergang des Reviers Lenningen an das Forstamt Kirchheim am 24. Mai **1823** die Staatswalddistrikte Käsbaum, Sandwald und Tannenwald und die Kommun- und Privatwaldungen von Erkenbrechtsweiler (Wü 161/62 T 2 Nr.428).

**1828** (?) lagen Kronwaldungen des Reviers auf folgenden Markungen: Urach, Sirchingen und Upfingen (Wü 161/62 T 1 Nr.28).

Durch Erlaß vom 2. Juni **1876** gab das Revier die Gemeindewaldungen in Erkenbrechtsweiler und Grabenstetten sowie die Staatswalddistrikte Käsbaum, Sandwald und Tannenwald auf Markung Erkenbrechtsweiler an das Revieramt Neuffen ab. Die Gemeindewaldungen von Rietheim fielen an das Revier Hengen, die Gemeindewaldungen von Dettingen an das Revier Metzingen und die Gemeindewaldungen von Sirchingen, Upfingen und Bleichstetten an das Revier Gächingen (Wü 161/62 T 2 Nr.428).

Durch höchste EntschlieÙung vom 29. Mai 1876 gab das Revier mit Wirkung vom 1. August an die Gemeinde- und Privatwaldungen auf Markung Dettingen an das Revieramt Metzingen ab (Wü 161/29 T 1 Nr.9).

Seit 1876 war das Revier für die Körperschaftswaldungen der Gemeinden Hülben (mit Stiftung) und Urach (mit Spital) zuständig (Wü 161/62 T 2 Nr.15).

**1883** lagen Staatswaldungen des Reviers auf den Markungen Urach, Grabenstetten und Hülben (Wü 161/62 T 2 Nr.89).

**1888** waren die Körperschaftswaldungen von Hülben (mit Stiftung) und Urach (mit Stiftung) in der Bewirtschaftung des Forstamts (Übersicht über den Waldbesitz der Gemeinden, Stiftungen und sonstigen öffentlichen Körperschaften Württembergs, in: Wü 161/5 T 1 Nr.253).

Durch Erlaß der Forstdirektion vom 27. November **1888** gab das Revier Gächingen die Gemeinde- und Privatwaldungen von Sirchingen an das Revier Urach ab (Wü 161/62 T 2 Nr.428).

**1894** wurde das Revier Gächingen aufgelöst. Das Revier Urach erhielt von diesem Revier die Korporations- und Privatwaldungen auf Markung Bleichstetten, Lonsingen und Upfingen, vom Revier Hengen die Korporations- und Privatwaldungen auf Markung Rietheim und vom Revier Grafeneck die Staatswaldungen Auenthal und Eisenrücken (Wü 161/62 T 2 Nr.428).

Bei der Auflösung der Forstämter alter Ordnung **1902** wurden Teile des Reviers ein selbständiges Forstamt unter der Bezeichnung: Forstamt St.Johann, Sitz Urach.

## **Oberforstamt Urach - Revier Walddorf (1818 – 1822)**

Es bestand zwischen **1818** und **1822** beim Oberforstamt Urach (Regierungsblatt 1818 S.281) und unterstand vorher und danach dem Oberforstamt Tübingen.

## **1.15 Behördengeschichte des Forstamts Weingarten (bis 1865 Forstamt Altdorf) (alter Ordnung) (1807 – 1902)**

Das Oberforstamt Altdorf (Weingarten) umfasste **1807** die Hutten Obere Altshäuser Hut, Untere Altshäuser Hut, Altdorf, Baidt, Berg, Klecken, Sattelbach.

**1807/1810** wurden dem Oberforstamt Altdorf (Weingarten) die neu gebildeten Hutten Blitzenreute, Leutkirch, Tettngang, Wangen und Wolfegg zugeteilt.

Am 3. November 1810 (Dekret vom 2.2.1807 bzw. Reskript vom 3.11.1810 (Regbl.1810 (Beil. zu Nr.23 S.57))) trat es die Obere Altshäuser Hut und die fürstlich Taxisschen und Königsegg-Aulendorfschen Waldungen an das Oberforstamt Zwiefalten ab.

Am 2. August **1814** wurde die Hut Altshäuser Hut aufgelöst.

Die Forstorganisation von **1818** (Verordnung betr. Organisation der Forstverwaltung vom 7. Juni 1818 mit Wirkung vom 1.7.1818 (Regbl.1818 S.281)) teilte das bisherige Oberforstamt Altdorf in ein Forstamt Altshäuser Hut (mit den Revieren Altshäuser Hut, Baidt, Blitzenreute, Schussenried, Heiligkruzental) und ein Forstamt Altdorf (Weingarten) mit den Revieren Altdorf, Langentrog (mit den vormaligen Hutten Klecken und Wangen), Leutkirch (mit der vormaligen Hut Wolfegg), Löwental (mit den vormaligen Hutten Berg und Sattelbach) und Tettngang.

Durch die Organisation von 21. Januar **1822** (Regbl. S. 21) wurde das Forstamt Altshäuser Hut wieder aufgelöst; seine Reviere wurden zumeist dem Forstamt Altdorf (Weingarten) zugeteilt, dafür hatte dieses einen Teil seiner Reviere an das neu errichtete Forstamt Tettngang (1822-1828) abzutreten.

Nach 1822 umfasste das Forstamt Altdorf (Weingarten) die Reviere Altdorf, Baidt, Blitzenreute und Schussenried.

Am 17. November **1825** wurde das Revier Schussenried in zwei Reviere – Schussenried und Ochsenhäuser Hut – geteilt.

Nach Auflösung des Forstamts Tettngang am 23. September **1828** (Regierungsblatt S.795) wurden seine Reviere Amtzell, Hirschlatt, Leutkirch und Tettngang dem Forstamt Altdorf (Weingarten) zugeteilt. Das Forstamt Altdorf (Weingarten) trat dafür die Reviere Ochsenhäuser Hut und Schussenried an das neu errichtete Forstamt Ochsenhäuser Hut ab.

Das **1828/1831** errichtete Revier Königseggwald wurde nach kurzer Zeit (**1831/1835**) wieder aufgelöst.

Am 12. Oktober 1835 wurden die im Bezirk des Forstamts Altdorf (Weingarten) gelegenen Weissenauer Waldungen mit mehreren von den Revieren Hirschlatt, Amtzell, Tettngang und Blitzenreute abzutretenden Waldteilen zum Revier Weissenau vereint.

Am 26. August **1846** wurde das Revier Blitzenreute aus Teilen des Reviers Blitzenreute und Weissenau gebildet.

**1865** wurden die Orte Weingarten und Altdorf zur Stadt Weingarten vereinigt. Das Forstamt Altdorf und Revier Altdorf wurden dementsprechend in Weingarten umbenannt.

Am 24. März **1873** wurde das Revier Blitzenreute durch Zuteilung seiner Bestandteile zu den angrenzenden Revieren Baidt und Bettenreute aufgelöst.

**1875/1877** wurde das Revier Hirschlatt aufgelöst.

**1877/1881** wurde das Revier Amtzell in Revier Wangen umbenannt.

**1888** (Bekanntmachung des Finanzministeriums betr. die neue Einteilung einiger Forstamtsbezirke des Landes vom 22. Februar Regbl. S. 30) erhielt das Forstamt Weingarten das Revier Schussenried vom aufgelösten Forstamt Ochsenhäuser Hut zugeteilt.

Nach Auflösung des Forstamts alter Ordnung Weingarten **1902** (Gesetz vom 19. Februar 1902 (Regbl. S. 37) und Bekanntmachung des Finanzministeriums betr. Forstämter neuer Ordnung vom 22. Februar 1902 (Beilage zum Staatsanzeiger für Württemberg S. 409)) wurden seine Reviere Baidt, Bettenreute, Leutkirch, Schussenried, Tettngang, Wangen, Weingarten und Weissenau selbständige Forstämter.



## **Behördengeschichte der Reviere des Forstamts Weingarten (alter Ordnung)**

### **Oberforstamt Altdorf (Weingarten) - Obere und Untere Altshäuser Hut bzw. Revier Altshäusen (1807 – 1814)**

**1807** bestanden in Altshäusen zwei Hutten.

Am 3. November **1810** wurde die obere Altshäuser Hut an das Oberforstamt Zwiefalten abgetreten

Am 2. August **1814** wurde die Hut Altshäusen aufgelöst.

Bei der Forstorganisation von 1818 wurde ein Revier Altshäusen beim Forstamt Altshäusen neu errichtet (Regierungsblatt S.281).

1822 wurde das Revier aufgehoben.

### **Forstamt Weingarten (alter Ordnung) - Revier Baidt (1807 – 1818, 1822 - 1902)**

**1807** bestand in Baidt eine Hut des Oberforstamts Altdorf (Weingarten).

**1808** lagen folgende Schultheißereien im Bezirk: Altdorf, Blitzenreute, Wolpertschwende, Zollenreute, Reute, Dinnenried, Bergatreute, Baienfurt, Steinach und Witschwende (Wü 161/65 T 1 Nr.7).

**1818-1822** war das Revier dem Forstamt Altshäusen zugeteilt.

**1819** lagen im Reviersprenzel die nichtstaatlichen Waldungen der Grundherrschaft Waldburg-Wolfegg, der Stiftungen Ravensburg, Waldsee, der Fabrik Bergatreute und von Privaten in Gaisbeuren, Wolpishheim (?), Waldsee, Kümmerazhofen, Baidt, Ankenreute, Wittschwende, Wolfegg, Arisheim, Quigg, Geißenweiler, Reuthe, Heurenbach, Oberauen, Engentweiler (?), Thann, Tobel und Seeden (Wü 161/65 T 2 Nr.172).

**1835** wurden dem Revier die Waldungen des Pfarrweilers Wolpertschwende der Herrschaft Schussenried und die nichtstaatlichen Waldungen in den Schultheißereien Waldsee, Unterurbach, Haisterkirch und Steinach zugeteilt (Schreiben der Finanzkammer vom 23. Oktober 1835, Wü 161/65 T 1 Nr.5).

**1841** lagen nichtstaatliche Waldungen in den Schultheißereien Baidt, Altdorf, Wolpertschwende, Blitzenreute, Reute, Waldsee, Michelwinnaden, Wolfegg, Steinach, Trauchburg, Unterurbach und Bergatreute (Wü 161/3 T 2 Nr.32).

Bei der Bildung des Reviere Bettenreute **1846** gab das Revier die auf dem rechten Ufer der Schussen gelegenen Hutten Röschen und Mochenwangen an das Revier Blitzenreute ab (Wü 161/65 T 1 Nr.5).

Infolge des Gesetzes vom 4. Juli **1849** wurden die Waldungen der fürstlich Waldburg-Wolfegg-Waldseeschen Forstverwaltung, die im Revier Wolfegg auf dem rechten Aachufer der Gemeinde Wolfegg lagen und Teile der Gemeinden Bergatreute und Unterurbach dem Revier zugeteilt (Regierungsblatt S.386), ebenso vom Revier Waldsee die Stadt Waldsee und Teile der Gemeinden Haisterkirch, Reute, Steinach, Bergatreute und Unterurbach. Vom gräflich Königsegg-Aulendorfschen Revier Aulendorf erhielt es die auf dem linken Ufer der Schussen liegenden Besitzungen.

**1852** lagen Staatswaldungen auf den Markungen Staig, Meßhausen, Baidt, Wolpertschwende, Kümmerazhofen, Winterbach, Erlen, Bergatreute, Löffelmühle, Enzisreute, Reute, Arisheim, Ankenreute, Abetsweiler, Sommers, Molpertschhaus und Baienfurt (Wü 161/3 T 2 Nr.32).

**1855** gab es Gemeindewaldungen in den Schultheißereien Steinach, Waldsee, Gaisbeuren, Unterurbach, Haisterkirch und Wolfegg. (Wü 161/3 T 2 Nr.44). Stiftungswaldungen lagen in den Schultheißereien Haidgau, Waldsee, Bergatreute und Wolfegg.

**1862** existierten Privatwaldungen in den Schultheißereien Baidt, Bergatreute, Gaisbeuren, Haidgau, Haisterkirch, Urbach, Reute, Wolfegg, Waldsee, Steinach und Tannhausen (Wü 161/3 T 2 Nr.44).

Bei der Auflösung des Reviere Blitzenreute am 24. März **1873** erhielt das Revier einen Teil seines Sprengels (Bekanntmachung des Finanzministeriums, betreffend die Auflösung des Reviere Blitzenreute, vom 12. August 1873, in: Staatsanzeiger Nr.190 vom 15. August 1873, in: Wü 161/3 T 1 Nr.139; Amtsblatt der Oberfinanzkammer S.32). Das Revier erhielt die Staatswalddistrikte Röschenwald und Mochenwangerwald auf der Markung Wolpertschwende und Erlen auf der Markung Meßhausen der Gemeinde Blitzenreute, die standesherrlichen und Privatwaldungen auf den Markungen von

Aulendorf und Schindelbach sowie die Stiftungs- und Privatwaldungen der Markung Wolpertswende, die östlich der Vizinalstraße Krummensbach-Wolpertswende-Hatzenthurm lagen.

Es bewirtschaftete **1888** die Waldungen folgender Körperschaften: Gemeinde Reute und Stiftung Bergatreute (Übersicht über den Waldbesitz der Gemeinden, Stiftungen und sonstigen öffentlichen Körperschaften Württembergs, in: Wü 161/5 T 1 Nr.253).

**1891** und **1892** lagen Staatswaldungen des Reviers in den Markungen Baienfurt, Baidt, Bergatreute, Blitzenreute, Gaisbeuren, Reute, Wolpertswende und Zollenreute (Wü 161/3 T 2 Nr.87, 168).

**1898** lagen Privatwaldungen des Reviers in den Markungen Aulendorf, Baienfurt, Baidt, Bergatreute, Blitzenreute, Gaisbeuren, Reute, Schindelbach, Steinach, Tannhausen, Waldsee und Wolpertswende (Wü 161/3 T 2 Nr.88).

**1902** wurde das Revier bei der Auflösung des Forstamts Weingarten in ein selbständiges Forstamt umgewandelt.

### **Oberforstamt Altdorf (Weingarten) - Hut Berg (1807 – 1818)**

**1807** bestand in Berg eine Hut des Oberforstamts Altdorf.

Bei der Forstorganisation von 1818 wurde sie aufgelöst und dem Revier Löwental zugeschlagen (Regierungsblatt S.281).

### **Forstamt Weingarten (alter Ordnung) - Revier Bettenreute (1846 – 1902)**

Am 26. August **1846** wurde das Revier Bettenreute aus Teilen des Reviers Blitzenreute und Weissenau errichtet. Das Revier Blitzenreute gab die Hutten Möllenbronn und Danketsweiler und zusammen mit dem Revier Weissenau Teile der neuen Hut Ringgenweiler ab (Wü 161/65 T 1 Nr.5). An Körperschafts- und Privatwaldungen verwaltete es Teile der Markungen Kappel, Zogenweiler, Hasenweiler, Fronhofen, Zußdorf, Esenhausen, Fleischwangen, Pfrungen, Altshausen, Eichstegen und Waldhausen.

Der Revierförster nahm seinen Sitz im ehemals v. Rehlingenschen Schlößchen (Wü 161/3 T 2 Nr.50).

In Folge des Gesetzes vom 4. Juli **1849** wurden die Waldungen des Hofkammeramts Altshausen, die links der von Ravensburg nach Altshausen führenden Straße und links von der Altshausen-Saulgauer Straße lagen, dem Revier zugeteilt (Regierungsblatt S.386) sowie die Waldungen des gräflich Königsegg-Aulendorfschen Reviers Königseggwald.

**1861** erhielt das Revier vom Revier Weissenau die Hut Schmalegg (Wü 161/42 T 1 Nr.4).

Durch ein Schreiben der Forstdirektion vom 9. Februar **1862** wurde die Hut Schmalegg des Reviers Weissenau dem Revier Bettenreute zugeteilt (Wü 161/65 T 1 Nr.5).

**1870** verwaltete es die Körperschaftswaldungen auf folgenden Markungen: Esenhausen, Fleischwangen, Pfrungen, Ravensburg, Ebenweiler, Altshausen, Horgenzell und Waldhausen (Wü 161/3 T 1 Nr.265).

Es erhielt bei der Auflösung des Reviers Blitzenreute am 24. März **1873** Gebiete dieses Sprengels (Bekanntmachung des Finanzministeriums, betreffend die Auflösung des Reviers Blitzenreute vom 12. August 1873, in: Staatsanzeiger Nr.190 vom 15. August 1873, in: Wü 161/3 T 1 Nr.139; Amtsblatt der Oberfinanzkammer S.32), und zwar alle übrigen Staatswaldungen, die Baidt nicht erhielt, sowie die hofkammerlichen, Stiftungs- und Privatwaldungen der Markungen Altshausen, Blönried, Boms, Ebersbach, Eichstegen, Geigelbach, Hochberg und Musbach, Blitzenreute, Berg, Fronhofen und Wolpertswende (Teile westlich der Vizinalstraße Krummensbach-Wolpertswende-Hatzenthurm).

**1877** lagen Staatswaldungen des Reviers auf folgenden Markungen: Berg, Blitzenreute, Esenhausen, Fronhofen, Hasenweiler, Kappel, Schmalegg, Wolketsweiler und Wolpertswende (Wü 161/3 T 2 Nr. 112).

1877 existierten Privatwaldungen auf den Markungen Altshausen, Berg, Blitzenreute, Blönried, Boms, Ebersbach, Eichstegen, Esenhausen, Fleischwangen, Fronhofen, Geigelbach, Guggenhausen, Hasen-

weiler, Hochberg, Kappel, Musbach, Pfrungen, Schmalegg, Unterwaldhausen, Wopertswende, Wolketsweiler, Zußdorf, Zogenweiler (Wü 161/3 T 2 Nr.112).

Das Revier bewirtschaftete **1888** die Waldungen folgender Körperschaften: Gemeinden Esenhausen, Fleischwangen und Pfrungen (Übersicht über den Waldbesitz der Gemeinden, Stiftungen und sonstigen öffentlichen Körperschaften Württembergs, in: Wü 161/5 T 1 Nr.253).

**1902** wurde aus dem Revier bei der Auflösung des Forstamts Weingarten ein selbständiges Forstamt errichtet, das 1909 in Forstamt Mochenwangen umbenannt wurde.

### **Forstamt Weingarten (alter Ordnung) - Revier Blitzenreute (1807 – 1818, 1822 – 1873)**

**1807/1810** wurde die Hut Blitzenreute des Oberforstamts Altdorf (Weingarten) errichtet.

Bei der Forstorganisation von **1818** wurde das das Oberforstamt Altshausen für das Revier in Blitzenreute zuständig.

1818 lagen im Revier folgende Schultheißereien: Pfrungen, Esenhausen, Fleischwangen, Blönried, Schindelbach, Hasenweiler, Fronhofen, Zogenweiler, Schussen, Aichach, Ettishofen, Blitzenreute, Schmalegg, Zußdorf, Danketsweiler und Wolpertswende (Wü 161/65 T 1 Nr.7).

**1819** lagen im Reviersprengel nichtstaatliche Waldungen des Freiherrn von Rehling zu Bettenreute, des Grafen von Beroldingen zu Ratzenried, des Fürsten zu Fürstenberg von Donaueschingen, des Armenstifts zu Ravensburg, des Karmeliterstifts und des Priesterbruderschaftsstifts Ravensburg, der Kirchenfabrik zu Berg, Blitzenreute und Hasenweiler und der Gemeinden Fleischwangen, Pfrungen sowie Privatwald (Wü 161/65 T 2 Nr.172).

Die Forstorganisation von **1822** löste das Forstamt Altshausen wieder auf und teilte das Revier Blitzenreute wieder dem Forstamt Altdorf (Weingarten) zu. Am 12. Oktober mußte das Revier Teile des Gebiets an das neuerrichtete Revier Weissenau abtreten.

Am 23. September **1828** wurde das Revier Wilhelmskirch aufgelöst und ein Teil der Waldungen dem Revier Blitzenreute zugeteilt (Wü 161/65 T 1 Nr.7).

**1829** war das Revier für folgende Markungen zuständig: Ravensburg, Altshausen, Berg, Blitzenreute, Blönried, Ebenweiler, Ebersbach, Eichstegen, Esenhausen, Fleischwangen, Fronhofen, Geigelbach, Guggenhausen, Hasenweiler, Hochberg, Hoßkirch, Hüttenreute, Kappel, Königseggwald, Pfrungen, Riedhausen, Schmalegg, Schindelbach, Schwarzenbach, Waldhausen, Wilhelmsdorf, Wolpertswende und Zogenweiler (Wü 161/3 T 1 Nr.111).

Bei der Bildung des Reviers Weissenau am 12. Oktober **1835** gab das Revier Waldungen ab (Wü 161/42 T 1 Nr.4).

**1846** war das Revier wegen seiner umfangreichen Korporations- und Privatwaldungen über den ganzen Bezirk des Hofkammeramts Altshausen verteilt (Wü 161/3 T 2 Nr.50). Am 26. August 1846 gab es weitere Teile des Bezirks an das neugebildete Revier Bettenreute ab, und zwar die Hutten Mollenbrunn und Danketsweiler und Teile der neuen Hut Ringgenweiler. Vom Revier Baidt erhielt es dafür die auf der rechten Seite der Schussen gelegenen Hutten Röschen und Mochenwangen (Wü 161/65 T 1 Nr.5).

In Folge des Gesetzes vom 4. Juli **1849** wurden die Waldungen des Hofkammeramts Altshausen, die rechts der Straßen Ravensburg-Altshausen und Altshausen-Saulgau lagen, dem Revier zugeteilt sowie die vom gräflich Königsegg-Aulendorfschen Revier Aulendorf auf dem rechten Ufer der Schussen liegenden Besitzungen (Regierungsblatt S.386).

**1862** war das Revier für die Staats-, Stiftungs-, Hofkammer-, Privat- und standesherrlichen Waldungen auf folgenden Markungen zuständig: Berg, Blitzenreute, Fronhofen, Wolpertswende, Aulendorf, Schindelbach, Altshausen, Blönried, Boms, Ebersbach, Eichstegen, Geigelbach, Hochberg, Musbach und Renhardtweiler (Wü 161/3 T 1 Nr.113).

Am 24. März **1873** wurde das Revier Blitzenreute aufgelöst und sein Sprengel auf die angrenzenden Reviere Baidt und Bettenreute verteilt (Bekanntmachung des Finanzministeriums, betreffend die Auflösung des Reviers Blitzenreute vom 12. August 1873, in: Staatsanzeiger 190 vom 15. August 1873 in: Wü 161/3 T 1 Nr.139; Amtsblatt der Oberfinanzkammer S.32).

### **Forstamt Weingarten (alter Ordnung) - Revier Hirschlatt (1828 – 1876)**

Bei der Bildung des Amtes Tettngang **1822** wurde das Revier aus Waldungen des Reviers Langentrog gebildet (Wü 161/65 T 1 Nr.401).

**1822** lagen in den Revieren Wilhelmskirch und Hirschlatt nichtstaatliche Waldungen in den Schultheibereien Ettishofen, Zuberger, Schmalegg, Ravensburg, Zogenweiler, Wolketsweiler, Waltenweiler, Taldorf, Hirschlatt, Eriskirch, Friedrichshafen und Berg der Oberämter Ravensburg und Tettngang (Wü 161/65 T 2 Nr.172).

Am 23. September **1828** wurde das Revier Wilhelmskirch aufgelöst und ein Teil der Waldungen dem Revier Hirschlatt zugeteilt (Wü 161/65 T 1 Nr.7).

Bei der Auflösung des Forstamts Tettngang 1828 kam das Revier an das Forstamt Altdorf.

Am 12. Oktober **1835** wurden Teile des Reviers an das neugegründete Revier Weissenau abgegeben.

Durch Schreiben der Finanzkammer vom 23. Oktober 1835 wurden die im Revier gelegenen Waldungen der aufgekauften Herrschaft Weissenau übernommen (Wü 161/65 T 1 Nr.5).

Durch Gesetz vom 4. Juli **1849** wurden die Waldungen des Hofdomänenamts Friedrichshafen bei Friedrichshafen dem Revier zugeteilt (Regierungsblatt S.386).

Durch Bekanntmachung des Finanzministeriums vom 30. September **1876** (Amtsblatt der Oberfinanzkammer S.65) wurde das Revier Hirschlatt aufgelöst und der Sprengel auf die Reviere Tettngang und Weissenau verteilt.

### **Oberforstamt Altdorf (Weingarten) - Hut Klecken (1807 – 1818)**

**1807** bestand eine Hut Klecken.

Sie wurde **1818** bei der Forstorganisation aufgelöst und dem Revier Langentrog zugeschlagen (Regierungsblatt S.281).

### **Forstamt Altdorf (Weingarten) - Revier Königseggwald (1828/1831 – 1831/1835)**

Das **1828/1831** errichtete Revier wurde **1831/1835** wieder aufgelöst.

### **Oberforstamt Altdorf (Weingarten) - Revier Löwental (1818 – 1822)**

**1818** wurde das Revier u.a. aus den ehemaligen Hutten Berg und Sattelbach errichtet.

**1821** lagen im Reviersprengel nichtstaatliche Waldungen in den Schultheißenämtern Ettishofen, Schlupfen, Zuberger, Schmalegg, Ravensburg, Zogenweiler, Wolketsweiler (Wü 161/65 T 2 Nr.172).

Bei der Forstorganisation von **1822** wurde das Revier aufgelöst (Regierungsblatt S.21).

## **Forstamt Weingarten (alter Ordnung) - Revier Leutkirch (1810 – 1822, 1828 – 1902)**

**1810** gab Bayern im Staatsvertrag vom 18.5.1810 an Bayern Gebiete um Leutkirch ab. Im selben Jahr wurde das Revier Leutkirch beim Oberforstamt Altdorf errichtet.

Bei der Forstorganisation von **1818** wurde die vormalige Hut Wolfegg integriert (Regierungsblatt S.281).

Bei der Forstorganisation von **1822** kam das Revier zum Forstamt Tettngang (Regierungsblatt S.21). Das Revier erhielt die Schultheißeereien Schomburg, Niederwangen, Neuravensburg, Wangen, Deuchelried, Eglofs und Ratzenried vom Revier Langentrog (Wü 161/65 T 2 Nr.150).

In seinem Sprengel lagen die Waldungen der Gutsherrschaften Isny der Grafen Quadt, Zeil-Trauchburg, Baidt und Kisslegg-Wurzach, des Frauenklosters Kisslegg, des Pfarrwiddungsguts Kisslegg, Waltershofen, Urlau, Engerathshofen, Gebrazhofen, Merazhofen, Enkenhofen, Beuren, Bolsternang, Herzlazhofen und Friesenhofen, der Hospitalpflege Isny, der Stiftung Waltershofen, der Leonhardspflege Isny bzw. Leutkirch, der Spitäler Waldsee, Bärenweiler und Leutkirch, der Fabriken Diepoldshofen, Unterzeil, Wuchzenhofen, Mailand, Ottmannshofen, Seibranz, Urlau, Kisslegg, Frauenzell, Merazhofen, Tautenhofen, Gebrazhofen, Hagelbach, Willerazhofen, Waltershofen, Haidgau, Molpertshaus, Wolfegg, Grünenbach und Herlazhofen, der Heiligenfabriken zu Friesenhofen, Leupolz, Enkenhofen und Rimpach, der Kirchenpflege Menelzhofen, der Gemeinden Kisslegg, Menelzhofen, Hinzang, Ratzenhofen, Sommerberg, Friesenhofen, Eisenharz, Enkenhofen, Christazhofen, Beuren, Bolsternang, Isny, Erbenhofen, Rohrdorf, Winterstetten, Eggenreute, Pfärrich, Herlazhofen, Haselburg, Urlau, Engerazhofen, Seibranz, Starkenhofen, Wengenreute, Leutkirch, Arnach, Geboldingen, Brugg, Truschwende, Beutelsee, Rohrbach, Rohr, Thann, Molpertshaus, Eintürnen, Mezisweiler, Weiprechts, Witschwende, Beutels, Haidgau, Wengen, Ziegelbach, Zwings, Praßberg und Leupolz und von Privaten in Herlazhofen, Hofs, Reichenhofen, Herbratzhofen, Unterzeil, Reichenhofen, Aichstetten, Wuchzenhofen, Waltershofen, Auenhofen, Aichstetten, Almishofen, Arnach, Wolfegg, Haidgau, Boschen, Sigmarshofen, Pfärrich und Diepoldshofen. Das Revier lag im Sprengel der Oberämter Ravensburg, Waldsee, Leutkirch und Wangen (Wü 161/65 T 2 Nr.172).

Durch Schreiben der Finanzkammer vom 17. Oktober **1828** gab das Revier bei der Bildung des Reviers Amtzell Waldungen ab (Wü 161/65 T 1 Nr.7) und wurde von der zweiten in die dritte Klasse zurückgesetzt (Regierungsblatt 1828 S.795).

Bei der Auflösung des Forstamts Tettngang 1828 kam das Revier zum Forstamt Altdorf.

Infolge des Gesetzes vom 4. Juli **1849** wurde das Forstamt für die Waldungen des fürstlich Waldburg-Zeil-Trauchburgschen Forstverwaltungsbezirks Zeil mit den Gemeinden Aichstetten, Altmannshofen, Seibranz, Reichenhofen, Diepoldshofen, Neutrauchburg, Rohrdorf, Christazhofen, Beuren, Eisenharz, Friesenhofen, Holzleute und Winterstetten, die Waldungen der fürstlich Waldburg-Wurzachschen Forstverwaltung Wurzach, Revier Kißlegg mit den Gemeinden Emmelhofen, Kißlegg, Sommersried, Wiggenreute, Eintürnen, Waltershofen, Gebrazhofen, Herlazhofen und Praßberg, die Waldungen der fürstlich Waldburg-Wolfegg-Waldseeschen Forstverwaltung Wolfegg, Revier Kißlegg mit den Gemeinden Emmelhofen, Immenried, Kißlegg, Praßberg, Sommersried, Wiggenreute, Waltershofen, Eintürnen, Deichelried, Pfärrich, Eggenreute, Ratzenried und Gebrazhofen sowie das Revier Wolfegg mit den Gemeinden Arnach, Eintürnen, Haidgau und Ziegelbach zuständig (Regierungsblatt S.386).

Durch Dekret vom 25. April **1877** der Forstdirektion wurden die Stiftungswaldungen der Gemeinde Aichstetten vom Revier Ochsenhausen abgezweigt und dem Revier Leutkirch zugeteilt (Wü 161/39 T 2 Nr.40).

**1888** verwaltete das Forstamt Körperschaftswald der Gemeinden Aichstetten, Almishofen, Ankenreute, Auenhofen, Diepoldshofen, Friesenhofen, Geboldingen, Großholzleute, Grünenbach, Haselburg, Haisterkirch, Herbratzhofen, Herlazhofen, Hinzang, Isny Stadt und Vorstandt, Leupolz, Menelzhofen, Osterhofen, Ottmannshofen, Seibranz, Siggen, Starkenhofen und Weitprechts, Stiftungswaldungen in Aichstetten, Altann, Arnach, Beuren, Bolsternang, Christazhofen, Diepoldshofen, Eintürnenberg, Eisenharz, Engerazhofen, Enkenhofen, Friesenhofen, Gebrazhofen, Heggelbach,

Herlazhofen, Hinzang, Mailand, Menelzhofen, Merazhofen, Molpertschhaus, Ratzenried, Reichenhofen, Rimpach, Seibranz, Siggen, Tautenhofen, Truschwende, Unterzeil, Urlaub, Waltershofen, Willezhofen und Wuchzenhofen, Waldungen der Schulpflegen Beuren und Enkenhofen und der Messerstellen Beuren, Bolsternang, Diepoldshofen, Friesenhofen, Merazhofen, Reichenhofen, Seibranz und Ziegelbach (Übersicht über den Waldbesitz der Gemeinden, Stiftungen und sonstigen öffentlichen Körperschaften Württembergs, 1888, in: Wü 161/5 T 1 Nr.253).

Bei der Auflösung der Forstämter alter Ordnung **1902** wurde das Revier ein selbständiges Forstamt.

### **Forstamt Altdorf (Weingarten) - Revier Ochsenhausen (1825 – 1828)**

Am 17. November **1825** wurde das Revier aus Teilen des Reviers Schussenried errichtet.

Bei der Auflösung des Forstamts Tettngang **1828** kam das Revier an das Forstamt Ochsenhausen.

### **Oberforstamt Altdorf (Weingarten) - Hut Sattelbach (1807 – 1818)**

**1807** bestand in Sattelbach eine Hut des Oberforstamts Altdorf.

Sie wurde **1818** bei der Forstorganisation aufgelöst und dem Revier Löwental zugeschlagen (Regierungsblatt S.281).

### **Forstamt Weingarten (alter Ordnung) - Revier Schussenried (1822-1828, 1888 – 1902)**

**1822** wurde das Revier dem Forstamt Altdorf zugeteilt (Regierungsblatt S.21) und um Teile der Reviere Biberach und Ochsenhausen vom aufgelösten Forstamt Biberach vergrößert (Wü 161/50 T 1 Nr.9).

Am 17. November **1825** wurde das Revier in zwei Reviere - Schussenried und Ochsenhausen - geteilt.

Bei der Auflösung des Forstamts Tettngang **1828** kam das Revier zum Forstamt Ochsenhausen

Bei der Neueinteilung der Forstbezirke auf 22. Februar **1888** (Regierungsblatt S.30) wurde das Forstamt Ochsenhausen aufgelöst. Sein Revier Schussenried fiel nun an das Forstamt Weingarten.

1888 bewirtschaftete das Revier Körperschaftswaldungen in Allmannsweiler, Michelwinnaden, Oggelshausen, Renhardsweiler, Winterstettendorf und Winterstettenstadt (Übersicht über den Waldbesitz der Gemeinden, Stiftungen und sonstigen öffentlichen Körperschaften Württembergs, 1888, in: Wü 161/5 T 1 Nr.253).

**1890** lagen Privatwaldungen auf den Markungen Allmannsweiler, Bierstetten, Geigelbach, Michelwinnaden, Oggelshausen, Otterwang, Reichenbach, Renhardsweiler, Schindelbach, Schussenried, Stafflangen, Steinhausen, Winterstettendorf und Winterstettenstadt (Wü 161/50 T 1 Nr.137).

Bei der Auflösung der Forstämter alter Ordnung **1902** wurde das Revier ein selbständiges Forstamt.

### **Forstamt Weingarten (alter Ordnung) - Revier Tettngang (1807/1810 – 1822, 1828 – 1902)**

Die Hut wurde **1807/1810** errichtet.

**1822** trat das Revier Waldungen an das Revier Langentrog ab (Wü 161/65 T 1 Nr.401).

Im selben Jahr (21. Januar 1822) kam das Revier an das neugebildete Forstamt Tettngang.

Bei der Auflösung des Forstamts Tettngang im Jahr **1828** kam das Revier wieder an das Forstamt Altdorf zurück.

Bei der Bildung des Reviers Amtzell wurde mit diesem ein Gebietstausch vorgenommen (Schreiben der Finanzkammer vom 17. Oktober 1828, Wü 161/65 T 1 Nr.7).

Am 12. Oktober **1835** wurde Teile des Reviers zur Bildung des Reviers Weissenau verwendet.

Durch Schreiben der Finanzkammer vom 23. Oktober 1835 wurden die im Revier gelegenen Waldungen der aufgekauften Herrschaft Weissenau übernommen (Wü 161/65 T 1 Nr.5).

Durch Erlaß der Forstdirektion vom 28. Juli **1865** wurde der Staatswald Hangen vom Revier Tettngang abgeteilt und dem Revier Weissenau zugeschlagen (Wü 161/42 T 1 Nr.4).

Durch Entschließung vom 13. September **1876** (Amtsblatt der Oberfinanzkammer S.65) wurde das Revier Hirschlatt aufgelöst und Teile der Waldungen dem Revier Tettngang zugeteilt (Wü 161/42 T 1 Nr.4) sowie die Hut Obereisenbach vom Revier Amtzell abgetrennt und dem Forstamt Tettngang zugeschlagen.

**1888** bewirtschaftete das Revier Körperschaftswaldungen in Eriskirch, Fischbach, Friedrichshafen, Gattgau (Mesnerstelle), Kehlen (Stiftung), Laimnau (Stiftung und Mesnerstelle), Schnetzenhausen, Tannau (Stiftung) und Tettngang (Hospital) (Übersicht über den Waldbesitz der Gemeinden, Stiftungen und sonstigen öffentlichen Körperschaften Württembergs, 1888, in: Wü 161/5 T 1 Nr.253).

Bei der Auflösung der Forstämter alter Ordnung **1902** wurde das Forstamt Tettngang ein selbständiges Forstamt

### **Forstamt Weingarten (alter Ordnung) - Revier Wangen (bis 1818 Hut Wangen, bis 1828 Revier Langentrog, bis 1876 Revier Amtzell) (1807 – 1822, 1828 – 1902)**

**1807/1810** wurde die Hut Wangen beim Oberforstamt Altdorf errichtet.

Bei der Forstorganisation von **1818** wurde die Hut aufgelöst und dem Revier Langentrog zugeteilt (Regierungsblatt S.281).

**1818** wurde bei der Organisation der Forstverwaltung vom 7. Juni 1818 ein Revier Langentrog aus den vormaligen Hutten Klecken und Wangen errichtet (Regierungsblatt S.281).

**1821** lagen im Reviersprengel Waldungen der Gutsherrschaft Weissenau der Grafen von Sternberg, Ratzenried der Grafen von Beroldingen, Eglofs der Fürsten von Windischgrätz, Neuravensburg der Fürsten von Dietrichstein, Amtzell des Barons von Reichlin, der Stiftungen Ravensburg, Grünkraut, Waldburg, Haßlach, Primisweiler, Brochenzell, Wangen, Ratzenried, Schwarzenbach, Pfärrich, Amtzell, der Gemeinden Ravensburg, Wangen, Dabetsweiler und von Privaten in den Schulheißämtern Eschach, Grünkraut, Waldburg, Bodnegg, Schomburg, Meckenbeuren, Liebenau, Kaltenberg, Eggenweiler, Wangen, Pfärrich, Amtzell, Niederwangen, Deuchelried, Ratzenried, Neuravensburg, Eglofs (Wü 161/65 T 2 Nr.172).

Durch die Allgemeine Verordnung, die Forsteinteilung und das Forstpersonal betreffend, vom 21. Januar **1822** (Regierungsblatt S.21) wurde das Forstamt Tettngang neu errichtet und ihm das Revier Langentrog zugeteilt. Das Revier verlor die Schulheißereien Schomburg, Niederwangen, Neuravensburg, Wangen, Deuchelried, Eglofs und Ratzenried an das Revier Leutkirch (Wü 161/65 T 2 Nr.150) und Waldungen an das Revier Hirschlatt und erhielt Waldungen vom Revier Tettngang (Wü 161/65 T 1 Nr.401).

Im Reviersprengel lagen 1822 Waldungen der Gutsherrschaften Ratzenried, Eglofs, Neuravensburg, Amtzell und Weissenau, der Stiftungen Wangen, Ratzenried, Schwarzenbach, Pfärrich, Ravensburg, Grünkraut, Primisweiler, Waldburg, Haßlach, Brochenzell und Amtzell, der Gemeindewaldungen Wangen, Ravensburg und Dabetsweiler und Privatwald in Wangen, Pfärrich, Amtzell, Niederwangen, Deuchelried, Ratzenried, Neuravensburg, Eglofs, Eschach, Grünkraut, Waldburg, Kaltenberg, Schomburg, Meckenbeuren, Liebenau, Eggenweiler und Bodnegg. Diese Waldungen lagen im Sprengel der Oberämter Tettngang, Ravensburg und Wangen (Wü 161/65 T 2 Nr.172).

Am 23. September **1828** wurde das Forstamt Tettngang wieder aufgelöst (Regierungsblatt S.795, Wü 161/65 T 1 Nr.7). Aus Teilen der Reviere Langentrog und Leutkirch wurde das Revier Amtzell errichtet (Dekret Nr.9459 vom 17. Oktober, Wü 161/63 T 1 Nr.17) und mit dem Revier Tettngang ein Gebiets-tausch vorgenommen (Wü 161/65 T 1 Nr.7).

**Ca. 1830** wurden die Güter des ursprünglich montfortischen Ritterguts Amtzell erworben und dem Revier einverleibt und **ca. 1840** wurden noch Bauernland dazuerworben (Wü 119 T 2 Nr.373).

Bei der Einrichtung des Reviers Weissenau am 12. Oktober **1835** gab das Revier Amtzell Waldungen ab (Wü 161/42 T 1 Nr.4), erhielt aber die im Revier gelegenen Waldungen der übernommenen Herrschaft Weissenau (Schreiben der Finanzkammer vom 23. Oktober 1835, Wü 161/65 T 1 Nr.5).

Nichtstaatliche Waldungen lagen **1841** in den Schultheißereien Neuravensburg, Eggenreute, Niederwangen, Schomburg, Tannau, Vogt, Waldburg, Flunau, Bodnegg, Neukirch, Wangen, Kaltenberg, Laimnau, Eschach, Deuchelried und Pfärrich (Wü 161/65 T 2 Nr.172).

Bei der Errichtung des Reviers Bettenreute **1846** gab es die Waldungen rechts der Straße von Ravensburg nach Waldburg an das Revier Weissenau ab (Wü 161/65 T 1 Nr.5).

**1869** gab das Revier Weissenau die Parzelle Dürrnast und einen Teil der Parzelle Kofeld der Gemeinde Bodnegg an das Revier Amtzell ab (Wü 161/42 T 1 Nr.4).

**1876** wurde das Revier Amtzell nach Wangen verlegt und in Revier Wangen umbenannt (Wü 119 T 2 Nr.373).

Durch Erlaß der württembergischen Forstdirektion vom 10. Oktober 1876 gab das Revier Amtzell dem Revier Tettngang die Staats-, Körperschafts- und Privatwaldungen der Markungen der Gesamtgemeinden Obereisenbach und Tannau sowie die Markungen Bernaumühle, Ellmenau und Gebhardsweiler der Gesamtgemeinde Flunau (Wü 161/63 T 1 Nr.17) ab.

**1877** verwaltete das Revier Staatswaldungen auf Markungen Amtzell, Bodnegg, Eggenreute, Flunau, Niederwangen, Neukirch, Neuravensburg, Schomburg und Vogt (Wü 161/63 T 1 Nr.31).

Überdies war es für den Stiftungs- und Gemeindewald in Amtzell (Stiftung), Deuchelried (Stiftung), Haslachmühle, Niederwangen (Stiftung), Pfärrich (Stiftung), Roggenzell (Stiftung) und Schwarzenbach (Stiftung) zuständig (Übersicht über den Waldbesitz der Gemeinden, Stiftungen und sonstigen öffentlichen Körperschaften Württembergs, in: Wü 161/5 T 1 Nr.253).

Durch Bekanntmachung der Forstdirektion vom 28. Januar **1880** wurde die Änderung des Reviers Amtzell in Wangen amtlich (Amtsblatt der Oberfinanzkammer S.5).

Durch Gesetz vom 19. Februar **1902** (Regierungsblatt S.37) wurden die Forstämter alter Ordnung aufgelöst. Durch Bekanntmachung des Finanzministeriums vom 22. Februar 1902 (Staatsanzeiger S.409), betreffend die Forstämter neuer Ordnung, wurde aus dem Revier Wangen des Forstamts Weingarten ein selbständiges Forstamt neuer Ordnung errichtet.

### **Forstamt Weingarten (alter Ordnung) - Revier Weingarten (bis 1866 Revier Altdorf) (1807 – 1902)**

**1807** bestand in Altdorf eine Hut des Oberforstamts Altdorf.

**1822** lagen in seinem Sprengel an Stiftungswaldungen die Waldungen des Spitals Ravensburg, der Pfarrei Waldburg und der Pfarrfabrik St.Georg zu Altdorf (Wü 161/65 T 2 Nr.172).

Infolge des Gesetzes vom 4. Juli **1849** wurden die Waldungen der fürstlich Waldburg-Wolfegg-Waldseeschen Forstverwaltung Wolfegg, Revier Waldburg mit den Gemeinden Waldburg, Baintd, Schlier und Vogt und vom Revier Wolfegg die Teile der Gemeinde Wolfegg, die links des Aachufers lagen, dem Revier zugeteilt (Regierungsblatt S.386).

Durch Entschließung vom 12. Februar **1866** wurde das Revier in Revier Weingarten umbenannt (Bekanntmachung des Finanzministeriums vom 14. Februar 1866 im Staatsanzeiger Nr.42; Wü 161/65 T 1 Nr.5), da durch Entschließung vom 6. Februar 1866 bei der Stadterhebung auch der Name Altdorfs in Weingarten umgewandelt worden war.

**1888** bewirtschaftete das Revier Körperschaftswaldungen in Waldburg und Weingarten (Übersicht über den Waldbesitz der Gemeinden, Stiftungen und sonstigen öffentlichen Körperschaften Württembergs, 1888, in: Wü 161/5 T 1 Nr.253).

Bei der Auflösung des Forstamts Weingarten alter Ordnung **1902** wurde das Revier ein selbständiges Forstamt.



## **Forstamt Weingarten (alter Ordnung) - Revier Weissenau (1835 – 1902)**

Durch die Erwerbung der Waldungen der Herrschaften Schussenried und Weissenau der Grafen von Sternberg-Manderscheid war eine Neuorganisation der Revier nötig geworden.

Am 12. Oktober **1835** wurde daher das Revier Weissenau des Forstamts Weingarten gebildet. Es erhielt die Waldungen des ehemaligen Klosters Weissenau und von den Revieren Amtzell, Hirschlatt und Blitzenreute Gebiete zugeteilt (Wü 161/42 T 1 Nr.4) sowie den Kronwald Bruckerholz vom Revier Tettngang. Es verwaltete nun Staatswaldungen auf den Gemeindemarkungen Eschach, Taldorf, Liebenau, Obereschach, Grünkraut und Ettenkirch (Wü 161/42 T 1 Nr.21).

Am 26. August **1846** wurde das Revier Bettenreute aus Teilen des Reviers Blitzenreute und Weissenau gebildet. Das Revier Weissenau gab Teile der neuen Hut Ringgenweiler ab und erhielt dafür vom Revier Altdorf die rechts der Straße von Ravensburg nach Waldburg gelegenen Staatswaldungen (Wü 161/65 T 1 Nr.5).

In Folge des Gesetzes vom 4. Juli **1849** wurden die Waldungen des Hofdomänenamts Friedrichshafen beim Hof Hochberg bei Ravensburg dem Revier zugeteilt (Regierungsblatt S.386).

**1855** umfaßte das Revier Weissenau die Parzellen der Schultheißereien Eschach, Grünkraut, Schmalegg und Taldorf ganz sowie Berg, Bodnegg, Ettenkirch, Kappel, Oberteuringen, Liebenau, Ravensburg, Schlier, Untermeckenbeuren, Waldburg, Wolketsweiler und Zogenweiler (Wü 161/42 T 1 Nr.4).

Am 2. Oktober **1861** wurde die Hut Schmalegg vom Revier Weissenau abgeteilt und dem Revier Bettenreute zugeschlagen (Wü 161/42 T 1 Nr.4).

Durch Schreiben der Forstdirektion vom 9. Februar **1862** wurde die Hut Schmalegg vom Revier abgezweigt und dem Revier Bettenreute zugeteilt (Wü 161/65 T 1 Nr.5).

Durch Erlaß der Forstdirektion vom 28. Juli **1865** wurde der Staatswald Hangen sowie die Privatwaldungen in Untermeckenbeuren und Liebenau vom Revier Tettngang dem Revier Weissenau übergeben (Wü 161/42 T 1 Nr.4).

**1869** wurde an das Revier Amtzell die Parzelle Dürrnast und ein Teil der Parzelle Kofeld der Gemeinde Bodnegg abgetreten (Wü 161/42 T 1 Nr.4).

Durch Entschließung vom 13. September **1876** (Amtsblatt der Oberfinanzkammer S.65) wurde das Revier Hirschlatt aufgelöst. Dem Revier Weissenau fielen die Distrikte Brochenzellerwald und Volloch zu. Das Revier besaß keinen Körperschaftswald (Wü 161/42 T 1 Nr.4).

**1881** verwaltete das Revier Staatswald auf den Markungen Bodnegg, Ettenburg, Grünkraut, Kappel, Liebenau, Obereschach, Oberteuringen, Schlier, Taldorf, Untermeckenbeuren, Waldburg und Wolketsweiler (Wü 161/42 T 1 Nr.23).

**1888** bewirtschaftete das Revier Körperschaftswaldungen in Eggartskirch (Stiftung) (Übersicht über den Waldbesitz der Gemeinden, Stiftungen und sonstigen öffentlichen Körperschaften Württembergs, 1888, in: Wü 161/5 T 1 Nr.253).

Bei der Auflösung des Forstamts Weingarten alter Ordnung im Jahre **1902** wurde das Revier ein selbständiges Forstamt.

## **Oberforstamt Altdorf (Weingarten) - Hut Wolfegg (1807/1810 – 1818)**

**1807/1810** wurde eine Hut beim Oberforstamt Altdorf eingerichtet.

Bei der Forstorganisation von **1818** wurde sie aufgelöst und in das Revier Leutkirch integriert (Regierungsblatt S.281).

## **1.16 Behördengeschichte des Forstamts Wildberg (alter Ordnung) (1807 – 1810, 1819 - 1902)**

Das Oberforstamt Wildberg umfasste **1807** die Hutten Enzklösterle, Hofstett, Kuppingen, Naislach, Oberjettingen, Schönbronn, Stammheim und Zavelstein.

Am 3. November **1810** (Dekret vom 2.2.1807 bzw. Reskript vom 3.11.1810 (Regbl.1810 (Beil. zu Nr.23 S.57))) wurde das Oberforstamt Wildberg aufgehoben. Seine Hutten Enzklösterle, Hofstett, Kuppingen, Oberjettingen, Schönbronn und Stammheim wurden dem Oberforstamt Altensteig, die Hutten Naislach und Zavelstein dem Oberforstamt Neuenbürg zugeteilt.

Nach Aufhebung des Forstamts Nagold **1819** wurden die Forstämter Altensteig und Wildberg wieder errichtet; letzteres mit den Revieren Altburg, Hildrizhausen, Nagold, Naislach, Schönbronn, Simmozheim und Stammheim.

Am 1. Juli **1853** wurde das Revier Simmozheim aufgelöst; seine Waldungen wurden den Revieren Stammheim und Altburg zugeteilt und das Revier Altburg, dem Dienstsitz des Revierförsters entsprechend, in Revier Hirsau umbenannt.

Das Revier Naislach wurde in den Jahren **1875/1877** aufgelöst.

**1888** (Bekanntmachung des Finanzministeriums betr. die neue Einteilung einiger Forstamtsbezirke des Landes vom 22. Februar Regbl. S. 30) erhielt das Forstamt Wildberg das Revier Liebenzell vom Forstamt Neuenbürg, das Revier Altensteig vom aufgelösten Forstamt Altensteig und das Revier Horb vom aufgelösten Forstamt Sulz zugeteilt.

**1889/1892** wurde das Revier Hildrizhausen nach Herrenberg verlegt und das Revier entsprechend umbenannt.

Nach Auflösung des Forstamts alter Ordnung Wildberg am 1. April **1902** (Gesetz vom 19. Februar 1902 (Regbl. S. 37) und Bekanntmachung des Finanzministeriums betr. Forstämter neuer Ordnung vom 22. Februar 1902 (Beilage zum Staatsanzeiger für Württemberg S. 409)) wurden seine Reviere Altensteig, Herrenberg, Hirsau, Horb, Liebenzell, Nagold, Stammheim und Wildberg zu selbständigen Forstämtern neuer Ordnung.

## **Behördengeschichte der Reviere des Forstamts Wildberg (alter Ordnung)**

### **Forstamt Wildberg (alter Ordnung) - Revier Altensteig (1888 – 1902)**

Durch Beschluß vom 2. November **1887** bzw. Erlaß vom 2. März **1888** Nr.1742 wurde das Staats- und das Kommunalrevier Altensteig vom aufgelösten Forstamt Altensteig zum Forstamt Wildberg geschlagen (Wü 161/67 T 1 Nr.5).

Es bewirtschaftete 1888 Körperschaftswaldungen in Beihingen, Bösing (mit Stiftung), Ebershardt, Egenhausen, Martinsmoos, Monhardt, Spielberg, Wart und Wenden (Übersicht über den Waldbesitz der Gemeinden, Stiftungen und sonstigen öffentlichen Körperschaften Württembergs, 1888, in: Wü 161/5 T 1 Nr.253).

**1889** lagen Privatwaldungen auf Markungen Altensteig, Beihingen, Berneck, Bösing, Ebershardt, Egenhausen, Martinsmoos, Monhardt, Spielberg, Walddorf, Wart und Wenden, gutsherrliche Waldungen auf Markung Berneck (Wü 161/2 T 2 Nr.309).

Bei der Auflösung der Forstämter alter Ordnung **1902** wurde das Revier ein selbständiges Forstamt

### **Oberforstamt Wildberg (alter Ordnung) - Hut Enzklösterle (1807 – 1810)**

**1807** bestand in Enzklösterle eine Hut des Oberforstamts Wildberg.

Bei der Auflösung des Oberforstamts am 3. November **1810** wurde die Hut dem Oberforstamt Altensteig zugeteilt.

### **Forstamt Wildberg (alter Ordnung) - Revier Herrenberg (bis 1893 Revier Hildrizhausen) (1819 – 1902, StAL)**

Bei der Umorganisation im Jahre **1818** wurde die Hut Herrenberg des neugebildeten Oberforstamts Nagold um die Hutn Entringen und Hildrizhausen vergrößert.

Bei der Neuorganisation der Forstverwaltung **1819** wurde das Revier Herrenberg aufgelöst und ein Teil der Orte dem Revier Hildrizhausen zugeteilt.

Folgende Ortschaften lagen **1822** nach der Neuorganisation im Reviergebiet: Herrenberg, Hildrizhausen, Gültstein, Nufringen, Rohren (?) und Mönchberg (Wü 161/67 T 1 Nr.5).

Durch Bekanntmachung des Finanzministeriums vom 23. November **1860** (Amtsblatt der Oberfinanzkammer S.84) wurde der Staatswald Ketterleshalde auf Markung Ehningen im Revier Böblingen mit dem vom Staatswald eingeschlossenen Privatwald dem Revier Hildrizhausen zugeteilt.

**1866** lagen Staatswaldungen des Reviers auf folgenden Markungen: Ehningen, Herrenberg, Hildrizhausen, Mönchberg, Nufringen und Rohrau (Wü 161/67 T 1 Nr.12).

**1888** bewirtschaftete das Revier Körperschaftswaldungen in Gültstein, Herrenberg (mit Stiftung), Hildrizhausen, Mönchberg, Nufringen und Rohrau (Übersicht über den Waldbesitz der Gemeinden, Stiftungen und sonstigen öffentlichen Körperschaften Württembergs, 1888, in: Wü 161/5 T 1 Nr.253).

Durch Bekanntmachung der Forstdirektion vom 5. Oktober **1893** wurde die bleibende Verlegung des Reviers nach Herrenberg genehmigt (Amtsblatt der Oberfinanzdirektion S.75).

Bei der Auflösung der Forstämter alter Ordnung **1902** wurde das Revier Herrenberg ein selbständiges Forstamt.

### **Forstamt Wildberg (alter Ordnung) – Revier Hirsau (bis 1853 Revier Altburg) (1822 – 1902)**

**1822** erhielt das neugebildete Revier die Orte des 1810 zum Forstamt Neuenbürg geschlagenen Reviers Zavelstein, dessen Bezirk 1818 zur Hut Naislach gekommen war (Wü 161/67 T 1 Nr.5).

Folgende Ortschaften lagen im Reviergebiet: Alzenberg, Teinach, Eberspiel, Hirsau, Oberkollwangen, Sommenhardt, Altburg, Emberg, Rötenbach, Breitenberg, Calw, Oberriet, Schmieh, Speßhardt, Spindlershof, Weltenschwann und Zavelstein (Wü 161/67 T 1 Nr.5). In all diesen Ortschaften gab es Privatwald. Staatswaldungen lagen in Hirsau, Oberkollwangen, Sommenhardt, Altburg und Emberg, Kommunwaldungen in Oberkollwangen, Sommenhardt, Altburg, Emberg, Röthenbach, Breitenberg, Calw, Oberrieth, Schmieh, Speßhardt, Weltenschwann und Zavelstein (Wü 161/18 T 1 Nr.50).

**1846** wurde die Markung Oberkollwangen abgetrennt und dem Revier Naislach zugeteilt (Wü 161/67 T 1 Nr.5).

Am 1. Juli **1853** erhielt es Teile des aufgelösten Reviers Simmozheim und wurde, dem Dienstsitz des Revierförsters entsprechend, in Revier Hirsau umbenannt.

**1866** verwaltete es Staatswald in Oberreichenbach, Hirsau, Neuhengstett, Simmozheim, Altburg und Oberkollbach (Wü 161/67 T 1 Nr.13).

**1875** erhielt es vom Revier Liebenzell den Gemeinde- und Gerechtigkeitswald von Simmozheim (Wü 161/36 T 1 Nr.11).

**1886** lagen im Reviersprengel Privatwaldungen auf Markungen Altburg, Alzenberg, Breitenberg, Calw, Emberg, Ernstmühl (nur Gemeinderechtwaldungen), Hirsau, Neuhengstett, Oberkollbach, Oberreichenbach, Oberried, Oberkollwangen, Ottenbronn, Röthenbach, Schmieh, Simmozheim, Sommenhardt, Speßhardt, Teinach, Weltenschwann, Würzbach und Zavelstein (Wü 161/18 T 1 Nr.22).

**1888** bewirtschaftete es Körperschaftswaldungen in Altburg (Schulpflege), Calw, Hirsau, Oberreichenbach, Ottenbronn, Simmozheim (mit Gerechtigkeitswald), Sommenhardt, Speßhardt, Teinach und Zavelstein (Übersicht über den Waldbesitz der Gemeinden, Stiftungen und sonstigen öffentlichen Körperschaften Württembergs, 1888, in: Wü 161/5 T 1 Nr.253).

**1896** kamen Körperschaftswaldungen auf Markung Liebelsberg hinzu (Wü 161/18 T 1 Nr.35).

Bei der Auflösung der Forstämter alter Ordnung **1902** wurde das Revier Hirsau ein selbständiges Forstamt

### **Oberforstamt Wildberg - Hut Hofstett (1807 – 1810)**

**1807** bestand in Hofstett ein Revier des Oberforstamts Wildberg.

Bei der Auflösung des Oberforstamts am 3. November **1810** wurde das Revier dem Oberforstamt Altensteig zugeschlagen.

### **Forstamt Wildberg (alter Ordnung) - Revier Horb (1888 – 1902)**

Durch Entschließung vom 26. Dezember **1888** wurde das Forstamt Sulz aufgelöst. Das Revier Horb wurde dem Forstamt Wildberg zugeteilt (Wü 161/67 T 1 Nr.5).

Das Revier bewirtschaftete 1888 die Körperschaftswaldungen in Ahldorf (mit Stiftung), Altheim (mit Stiftung), Bildechingen (mit Stiftung), Bittelbronn, Börstingen, Eutingen (mit Stiftung), Felldorf, Grünmettstetten, Horb (mit Stiftung), Ihlingen, Mühlingen, Mühlen am Neckar, Nordstetten (mit Stiftung), Oberthalheim, Rexingen, Rohrdorf, Unterthalheim, Weitingen und Wiesenstetten (Übersicht über den Waldbesitz der Gemeinden, Stiftungen und sonstigen öffentlichen Körperschaften Württembergs, in: Wü 161/5 T 1 Nr.253).

**1900** war es für Privatwaldungen in Ahldorf, Altheim, Bildechingen, Bittelbronn, Börstingen, Eutingen, Felldorf, Grünmettstetten, Horb, Ihlingen, Isenburg, Mühlen, Mühlingen, Nordstetten, Rexingen, Rohrdorf, Wachingen, Wiesenstetten, Oberthalheim und Unterthalheim zuständig (Wü 161/20 T 1 Nr.3).

Bei der Auflösung der Forstämter alter Ordnung **1902** wurde das Revier Horb ein selbständiges Forstamt.

### **Oberforstamt Wildberg (alter Ordnung) - Hut Kuppingen (1807 – 1810)**

**1807** bestand in Kuppingen ein Revier des Oberforstamts Wildberg.

Bei der Auflösung der Oberforstamts Wildberg am 3. November **1810** wurde das Revier dem Oberforstamt Altensteig zugeschlagen.

### **Forstamt Wildberg (alter Ordnung) - Revier Liebenzell (1888 – 1902)**

Durch die Bekanntmachung des Finanzministeriums betreffend die neue Einteilung einiger Forstamtsbezirke des Landes vom 22. Februar **1888** wurde das Revier Liebenzell des Forstamts Neuenbürg dem Forstamt Wildberg zugeteilt (Regierungsblatt S.30).

Es bewirtschaftete 1888 die Waldungen folgender Körperschaften: Gemeinden Beinberg, Biselsberg, Hausen an der Würm (mit Stiftung), Liebenzell, Maisenbach, Monakam, Münklingen, Oberlengenhardt, Schwarzenberg, Unterhaugstett, Unterlengenhardt, Unterreichenbach, Weil der Stadt (mit Stiftung) (Übersicht über den Waldbesitz der Gemeinden, Stiftungen und sonstigen öffentlichen Körperschaften Württembergs, in: Wü 161/5 T 1 Nr.253).

Bei der Auflösung der Forstämter alter Ordnung **1902** wurde das Revier Liebenzell ein selbständiges Forstamt.

## **Forstamts Wildberg (alter Ordnung) - Revier Nagold (1819 – 1902)**

**1819** wurde das Revier Nagold v.a. aus dem Gebiet des bisherigen Reviers Haiterbach gebildet. Folgende Ortschaften lagen **1822** nach der Neuorganisation im Reviergebiet: Nagold, Oberjettingen, Sulz, Unterjettingen, Mötzingen, Haslach, Londorf, Nebringen, Ober- und Unteröschelbronn, Kuppingen, Oberjesingen, Affstätt, Sindlingen, Schietingen, Hochdorf, Iselshausen, Oberschwandorf, Baisingen, Vollmaringen, Göttelfingen, Gündringen, Wildberg und Eningen (Wü 161/67 T 1 Nr.5).

Infolge des Gesetzes vom 4. Juli **1849** wurden die Waldungen des Hofkammeramts Herrenberg (Sindlinger Waldungen) dem Revier zugeteilt (Regierungsblatt S.386).

**1864** verwaltete das Revier Staatswaldungen auf Markungen Nagold, Wildberg, Oberjettingen und Sulz (Wü 161/67 T 1 Nr.15).

**1870** verlor das Revier seinen Teil der Gemeindewaldungen von Wildberg an das Revier Schönbronn (Wü 161/67 T 1 Nr.5).

**1876** erhielt es vom Revier Altensteig die Staatswalddistrikte Staufen und Brand und die Gemeindewaldungen von Ebhausen, Mindersbach und Rohrdorf (Wü 161/2 T 1 Nr.8a).

**1880** verwaltete das Revier Staatswaldungen auf den Markungen Nagold, Oberjettingen, Rohrdorf, Sulz und Walddorf (Wü 161/35 T 1 Nr.9).

**1888** bewirtschaftete das Revier Körperschaftswaldungen in Affstätt, Baisingen, Bondorf, Ebhausen, Emmingen, Göttelfingen, Gündringen, Haslach, Hochdorf, Iselshausen, Kuppingen, Mindersbach, Nebringen, Oberjettingen (mit Stiftung), Oberschwandorf, Öschelbronn, Pfrondorf, Rohrdorf, Schietingen und Vollmaringen (Übersicht über den Waldbesitz der Gemeinden, Stiftungen und sonstigen öffentlichen Körperschaften Württembergs, 1888, in: Wü 161/5 T 1 Nr.253).

**1898** lagen Privatwaldungen des Revierbezirks auf den Markungen Baisingen, Bondorf, Ebhausen, Emmingen, Göttelfingen, Gündringen, Haslach, Hochdorf, Iselshausen, Mindersbach, Mötzingen, Nagold, Nebringen, Oberjettingen, Öschelbronn, Pfrondorf, Rohrdorf, Schietingen, Unterjettingen und Vollmaringen und gutsherrliche Waldungen auf Markungen Baisingen, Gündringen und Unterjettingen (Wü 161/35 T 1 Nr.9).

Bei der Auflösung der Forstämter alter Ordnung **1902** wurde das Revier Nagold ein selbständiges Forstamt

## **Forstamt Wildberg (alter Ordnung) - Revier Naislach (1807 – 1810, 1819 - 1876)**

**1807** bestand in Naislach eine Hut des Oberforstamts Wildberg.

Zwischen **1810** und **1819** war die Hut beim Forstamt Neuenbürg (1810-1818) bzw. Wildbad angesiedelt.

Bei der Neuorganisation **1818** hatte es das Revier Zavelstein geschluckt, gab den Bezirk dieses Reviers aber **1822** an das neugebildete Revier Altburg ab (Wü 161/67 T 1 Nr.5, Wü 161/18 T 1 Nr.50).

**1819** kam das Revier nach der Auflösung des Forstamts Nagold wieder an das neugegründete Forstamt Wildberg.

**1820** lagen folgende Dörfer und Städte im Revier: Calw, Zavelstein, Sommenhardt, Teinach, Breitenberg, Altburg, Kloster Hirsau, Emberg, Schmieh, Oberkollwangen, Agenbach, Rötenbach, Würzbach, Reichenbach, Weltenschwand, Oberried, Alzenberg, Speßhardt und Eberspiel (Wü 161/36 T 1 Nr.12).

**1822** nach der Neuorganisation waren folgende Ortschaften im Reviergebiet: Würzbach, Naislach, Agenbach und Oberreichenbach (Wü 161/67 T 1 Nr.5).

**1846** wurde die Markung Oberkollwangen vom Revier Altburg zugeteilt (Wü 161/67 T 1 Nr.5).

**1855** gab es im Reviersprengel Gemeindewaldungen auf Markungen Oberkollwangen, Oberreichenbach, Würzbach, Stiftungswaldungen in Altburg und Privatwaldungen in Oberkollwangen, Agenbach, Oberreichenbach, Würzbach, Weltenschwand, Speßhardt, Sommenhardt, Zavelstein, Röthenbach, Liebelsberg, Calw, Altburg, Alzenberg und Eberspiel (Wü 161/18 T 1 Nr.22).

**1866** lagen Staatswaldungen des Reviers auf folgenden Markungen: Oberreichenbach, Agenbach, Rötenbach und Oberkollwangen (Wü 161/67 T 1 Nr.16).

In Ausführung des Gesetzes über die Bewirtschaftung und Beaufsichtigung der Waldungen der Gemeinden, Stiftungen und sonstigen öffentlichen Körperschaften vom 16. August **1875** (Regierungsblatt S.511) wurde durch Bekanntmachung des Finanzministeriums vom 12 August **1876** (Amtsblatt der Oberfinanzkammer S.39) das Revier aufgelöst und der Sprengel auf die Reviere Hirsau und Hofstett (vom Forstamt Altensteig) verteilt.

### **Oberforstamt Wildberg (alter Ordnung) - Hut Oberjettingen (1807 – 1810)**

**1807** war in Oberjettingen eine Hut des Oberforstamts Wildberg.

Bei der Auflösung des Oberforstamts am 3. November **1810** wurde es zum Oberforstamt Altensteig geschlagen.

### **Forstamt Wildberg (alter Ordnung) – Revier Simmozheim (1819 - 1853)**

**1812** war die Hut zum Oberforstamt Leonberg gelangt (Wü 161/36 T 1 Nr.9).

Bei der Umorganisation von **1818** fiel es als Revier Liebenzell an das Oberforstamt Wildbad.

**1819** kam es bei der Neuorganisation zum Forstamt Wildberg.

Folgende Ortschaften lagen im Reviergebiet: Weil der Stadt, Merklingen, Hausen, Münklingen, Möttlingen, Simmozheim, Neuhengstett, Althengstett, Ottenbronn, Hirschau, Calw und Ostelsheim (Wü 161/67 T 1 Nr.5).

Am 1. Juli **1853** wurde das Revier Simmozheim aufgelöst. Seine Waldungen wurden den Revieren Stammheim und Altburg zugeteilt.

### **Forstamt Wildberg (alter Ordnung) – Revier Stammheim (1807 – 1810, 1819 - 1902)**

**1807** bestand in Stammheim eine Hut des Oberforstamts Wildberg.

Am 3. November **1810** wurde sie bei der Auflösung des Oberforstamts Wildberg dem Oberforstamt Altensteig zugeteilt, kam am 9. März **1812** zum Oberforstamt Leonberg, kehrte aber nach Aufhebung des Forstamts Nagold **1819** wieder zum neuerrichteten Forstamt Wildberg zurück.

**1825** verwaltete des Staats-, Gemeinde- und Privatwaldungen in Gärtringen, Ostelsheim, Dätzingen, Schafhausen, Althengstett, Gechingen, Deckenpfronn, Gültlingen, Holzbronn, Dachtel, Teufringen, Calw und Stammheim (Wü 161/67 T 2 Nr.15).

Am 1. Juli **1853** erhielt des Teile vom aufgelösten Reviers Simmozheim.

Durch Bekanntmachung des Finanzdepartement vom 31. Dezember **1855** (Monatsschrift für das württembergische Forstwesen 1856 S.3) wurden die Gemeindewaldungen auf der Markung Schafhausen dem Revier Stammheim zugeteilt.

**1864** lagen Staatswaldungen des Reviers auf folgenden Markungen: Stammheim, Waldeck, Holzbronn, Gültlingen, Dachtel und Simmozheim (Wü 161/67 T 1 Nr.17).

Es bewirtschaftete **1888** die Waldungen folgender Körperschaften: Gemeinden Althengstett, Dachtel, Dätzingen, Deufringen, Gechingen, Holzbronn, Ostelsheim, Schafhausen und Stammheim (Übersicht über den Waldbesitz der Gemeinden, Stiftungen und sonstigen öffentlichen Körperschaften Württembergs, in: Wü 161/5 T 1 Nr.253).

Nach Auflösung des Forstamts Wildberg alter Ordnung im Jahre **1902** wurde das Revier als Forstamt Stammheim neu errichtet.

### **Forstamt Wildberg (alter Ordnung) - Revier Wildberg (bis 1876 Revier Schönbronn) (1807 – 1810, 1819 – 1902)**

**1807** bestand in Schönbronn eine Hut des Oberforstamts Wildberg. Am 3. November **1810** wurde sie bei der Auflösung des Oberforstamts Wildberg dem Oberforstamt Altensteig zugeteilt, kam aber nach Aufhebung des Forstamts Nagold **1819**, dem es **1818** als Revier Wildberg zusammen mit dem Revier Oberjettingen zugeteilt worden war, wieder zum neuerrichteten Forstamt Wildberg zurück.

**1822** verlor das Revier den Ort Oberjettingen (Wü 161/67 T 1 Nr.5).

Folgende Ortschaften lagen nach der Neuorganisation von 1822 im Reviergebiet: Altbulach, Efringen, Haugstett, Liebelsberg, Martinsmoos, Neubulach, Rotfelden, Schönbronn, Wenden, Wildberg, Seitental und Pfrondorf (Wü 161/67 T 1 Nr.5).

**1864** lagen Staatswaldungen des Reviers auf folgenden Markungen: Efringen, Schönbronn, Wenden, Rotfelden, Wildberg, Altbulach, Stammheim und Waldeck (?) (Wü 161/67 T 1 Nr.17, Wü 161/2 T 2 Nr.199).

**1870** wurde der beim Revier Nagold verbliebene Teil der Gemeindewaldungen von Wildberg in die Verwaltung des Reviers Schönbrunn gegeben (Wü 161/67 T 1 Nr.5).

In Ausführung des Gesetzes über die Bewirtschaftung und Beaufsichtigung der Waldungen der Gemeinden, Stiftungen und sonstigen öffentlichen Körperschaften vom 16. August 1875 (Regierungsblatt S.511) wurde es durch Bekanntmachung des Finanzministeriums vom 12 August **1876** (Amtsblatt der Oberfinanzkammer S.39) in Revier Wildberg umbenannt.

1876 gab das Revier an das Revier Altensteig die Gemeindewaldungen von Martinsmoos und die Staatswalddistrikte Bühler und Neidling ab(Wü 161/2 T 1 Nr.8a).

Es bewirtschaftete **1888** die Waldungen folgender Körperschaften: Gemeinden Altbulach, Deckenpfronn, Efringen, Gärtringen (mit Stiftung), Gültlingen, Liebelsberg, Neubulach, Oberhaugstett, Oberjesingen, Rothfelden, Schönbronn, Sulz und Wildberg (Übersicht über den Waldbesitz der Gemeinden, Stiftungen und sonstigen öffentlichen Körperschaften Württembergs, in: Wü 161/5 T 1 Nr.253).

**1902** wurde das Revier nach Auflösung des Forstamts Wildberg alter Ordnung als Forstamt Wildberg neu errichtet.

### **Oberforstamt Wildberg (alter Ordnung) – Hut Zavelstein (1807 – 1810)**

**1807** bestand in Zavelstein eine Hut des Oberforstamts Wildberg.

Bei der Auflösung des Oberforstamts am 3. November **1810** kam die Hut zum Oberforstamt Neuenbürg.

## **1.17 Behördengeschichte des Forstamts Zwiefalten (alter Ordnung) (1803 – 1883)**

Das **1803** errichtete Oberforstamt Zwiefalten umfasste **1807** die Hutten Biberach, Donaustetten, Dürrenwaldstetten, Heiligkreuztal, Huldstetten, Hundersingen, Kirchen, Marienberg, Oberwilsingen, Pflummern, Pfronstetten und Zwiefalten.

Am 3. November **1810** (Dekret vom 2.2.1807 bzw. Reskript vom 3.11.1810 (Regbl.1810 (Beil. zu Nr.23 S.57)) erhielt das Oberforstamt Zwiefalten die Obere Altshäuser Hut und die fürstlich Taxisschen und Königsegg-Aulendorfschen Waldungen vom Oberforstamt Altdorf (Weingarten) und trat die Hutten Pfronstetten, Marienberg, Hundersingen, Kirchen, Huldstetten, Dürrenwaldstetten und Wilsingen an das Oberforstamt Urach und die Hut Donaustetten an das neu errichtete Oberforstamt Ulm an. Die Hut Pflummern wurde aufgelöst. Die Waldungen der aufgelösten Hut und die vom Oberforstamt Altdorf (Weingarten) zugeteilten Waldungen wurden zu den Hutten Saulgau, Rot, Schussenried, Waldsee, Ochsenhausen, Gutenzell, Laupheim und Uttenweiler zusammengefasst, sodass das Oberforstamt Zwiefalten am 3. November 1810 folgende elf Hutten umfasste: Biberach, Gutenzell, Heiligkreuztal, Laupheim, Ochsenhausen, Rot, Saulgau, Schussenried, Uttenweiler, Waldsee und Zwiefalten.

Die Forstorganisation von **1818** (Verordnung betr. Organisation der Forstverwaltung vom 7. Juni 1818 mit Wirkung vom 1.7.1818 (Regbl.1818 S.281)) beschränkte die Zahl der Reviere des Forstamts Zwiefalten auf sechs: Grafeneck (mit der vormaligen Hut Hundersingen), Huldstetten, Kirchen (mit der vormaligen Hut Oberwilsingen), Offenhausen, Pfronstetten und Zwiefalten.

Aus der Forstorganisation von 21. Januar **1822** (Regbl. S. 21) ging das Forstamt Zwiefalten mit den Revieren Grafeneck, Heiligkreuztal, Huldstetten, Kirchen, Offenhausen, Pflummern, Pfronstetten und Zwiefalten hervor.

**1826** wurden die Reviere Offenhausen und Grafeneck an das Forstamt Urach abgetreten, das Revier Pflummern in Revier Dürrenwaldstetten umbenannt und das Revier Huldstetten aufgelöst.

Entsprechend den Dienstsitzen der Revierförster wurden am 12. Februar **1866** das Revier Kirchen in Revier Mochental und am 11. Januar **1869** das Revier Dürrenwaldstetten in Revier Pflummern umbenannt.

**1877** wurde das Revier Ehningen errichtet.

Durch die Bekanntmachung vom 28. August **1883** (Amtsblatt der Oberfinanzkammer S.85) wurde das Forstamt Zwiefalten (alter Ordnung) aufgelöst. Seine Reviere Ehningen, Mochental, Pflummern (Sitz Riedlingen), Pfronstetten, Heiligkreuztal und Zwiefalten wurden dem Forstamt Blaubeuren zugeteilt.

### **Behördengeschichte der Reviere des Forstamts Zwiefalten (alter Ordnung)**

#### **Oberforstamt Zwiefalten - Hut Biberach (1807 – 1818)**

**1807** bestand in Biberach eine Hut des Oberforstamts Zwiefalten.

Bei der Forstorganisation vom 7. Juni **1818** kam die Hut, vergrößert um die Hut Laupheim, zum Oberforstamt Biberach (Regierungsblatt S.281), wurde aber bei der Forstorganisation von **1822** aufgelöst (Regierungsblatt S.281). Das Revier Schussenried des Forstamts Altdorf erhielt Teile des Reviers zugeteilt (Wü 161/50 T 1 Nr.9).

#### **Oberforstamt Zwiefalten - Revier Donaustetten (1807 – 1810)**

**1807** bestand in Donaustetten eine Hut des Oberforstamts.

Am 3. November **1810** wurde sie an das neuerrichtete Oberforstamt Ulm abgegeben, **1818** an das Forstamt Biberach, **1822** an das Forstamt Albeck und wurde später in Revier Wiblingen unbenannt.



### **Oberforstamt Zwiefalten - Hut Dürrenwaldstetten (1807 – 1810)**

**1807** bestand in Dürrenwaldstetten eine Hut des Oberforstamts Zwiefalten. Sie wurde am 3. November **1810** an das Oberforstamt Urach abgetreten.

### **Forstamt Zwiefalten (alter Ordnung) - Revier Ehingen (1877 – 1883)**

Durch die Bekanntmachung vom 9. Oktober **1877** (Amtsblatt der Oberfinanzkammer S.78) wurde aus dem Revier Weilersteußlingen des Forstamts Blaubeuren das Revier Ehingen beim Forstamt Zwiefalten errichtet.

Es kam **1883** bei der Auflösung des Forstamts Zwiefalten durch die Bekanntmachung des Finanzministeriums vom 26. August (Amtsblatt der Oberfinanzkammer S.85) zum Forstamt Blaubeuren.

### **Forstamt Zwiefalten (alter Ordnung) - Revier Grafeneck (1818 – 1828)**

Bei der Neuorganisation der Forstverwaltung vom 7. Juni **1818** (Regierungsblatt S.281) wurde das Revier Grafeneck - um die Hut Hundersingen vergrößert – vom Oberforstamt Urach abgetrennt und dem Forstamt Zwiefalten unterstellt.

Mit Verordnung vom 21. Juli **1828** (Regierungsblatt S.633, Wü 161/26 T 1 Nr.210) wurde es dem Forstamt Urach wieder zugeteilt.

### **Oberforstamt Zwiefalten - Hut Gutenzell (1810 – 1818)**

Am 3. November **1810** wurde die Hut errichtet und bei der Forstorganisation vom 7. Juni **1818** aufgelöst (Regierungsblatt S.281) und dem Revier Ochsenhausen zugeteilt.

### **Forstamt Zwiefalten (alter Ordnung) - Revier Heiligkreuztal (1807 – 1818, 1822 - 1883)**

**1807** bestand in Heiligkreuztal eine Hut des Oberforstamts. Es verwaltete die Staatswalddistrikte Freimaierwald und Buchauerhalde, die bei der Säkularisation vom Besitz des Chorfrauenstifts Buchau in den Besitz der Staatsfinanzverwaltung gekommen waren (Wü 161/28 T 1 Nr.107).

Bei der Forstorganisation vom 7. Juni **1818** (Regierungsblatt S.281) kam die Hut an das Oberforstamt Altshausen, **1822** wieder an das Forstamt Zwiefalten, wobei es den Ort Egelfingen an das neuerrichtete Revier Pflummern abgab (Wü 161/44 T 2 Nr.3).

**1820** lagen folgende Städte und Dörfer im Sprengel: Saulgau, Mengen, Scheer, Heiligkreuztal, Altheim, Beizkofen, Beuren, Bierstetten, Binzwangen, Blochingen, Bolstern, Bondorf, Braunenweiler, Bremen, Egelfingen, Ennetach, Enzkofen, Ertingen, Friedberg, Fulgenstadt, Großtissen, Günzkofen, Herbertingen, Heudorf, Hohentengen, Hundersingen, Jettkofen, Marbach, Mieterkingen, Moosheim, Ölkofen, Siessen, Ursendorf, Völlkofen, Wilflingen und Wolfertsweiler (Wü 161/50 T 1 Nr.10).

Infolge des Gesetzes vom 4. Juli **1849** wurden die Waldungen der fürstlich Thurn und Taxisschen Forstverwaltung Sießen in den Gemeinden Eichen, Günzkofen, Herbertingen, Ölkofen, Friedberg, Fulgenstadt, Mieterkingen und Wolfartsweiler des Reviers Bolstern und die Gemeinden Blochingen, Ennetach, Scheer, Beizkofen, Bremen, Enzkofen, Hohentengen, Jettkofen, Ursendorf und Völlkofen sowie die Waldungen der fürstlich Thurn und Taxisschen Forstverwaltung Buchau in den Gemeinden Altheim, Heudorf, Betzenweiler, Dürmentingen, Marbach, Alleshäuser, Buchau, Dürnau, Kappel und Kanzach des Reviers Dürmentingen und in den Gemeinden Göffingen und Hailtingen des Reviers Uttenweiler dem Revier zugeteilt (Regierungsblatt S.386).

**1852** lagen folgende Städte und Dörfer im Revierspengel: Alleshausen, Altheim, Beuren, Betzenweiler, Buchau, Binzwangen, Blochingen, Beizkofen, Bremen, Dürmentingen, Eichen, Ennetach, Enzkofen, Erisdorf, Ertingen, Friedberg, Fulgenstadt, Göffingen, Günzkofen, Hailfingen, Heiligkreuztal, Herberlingen, Heudorf, Hohentengen, Hundersingen, Jettkofen, Kanzach, Kappel, Marbach, Mengen, Mieterkingen, Neufra, Ölkofen, Riedlingen, Scheer, Ursendorf, Völlkofen, Waldhausen, Wilflingen, Wolfartsweiler (Wü 161/44 T 2 Nr.3).

**1866-1870** standen folgende Körperschaftswaldungen in Staatsbeförderung: Gemeinden Altheim, Blochingen, Burgau, Ennetach, Ertingen, Herberlingen, Mengen, Kanzach, Wolfartsweiler, Scheer und Stiftungen Dürmentingen, Friedberg und Riedlingen (Wü 161/44 T 2 Nr.101).

Durch den Erlaß der Forstdirektion vom 29. Dezember **1876** wurde die Grenze zum Forstamt Ochsenhausen reguliert (Wü 161/28 T 1 Nr.13). Das Revier Heiligkreuztal erhielt die Markungen Schwarzach, Saulgau, Moosheim, Nonnenweiler, Groß- und Kleintissen, Braunenweiler, Bondorf, Lampertsweiler, Haid, Bogenweiler, Wolfertsweiler, Heratskirch, Bolstern und Siessen zugeteilt. Die Markungen Renhardsweiler, Steinbronnen und Boos fielen dagegen an das Revier Schussenried.

Folgende Gemeinden lagen im Revierspengel (ca. **1880**): Alleshausen, Altheim, Betzenweiler, Beuren, Binzwangen, Buchau, Dürmentingen, Dürna, Erisdorf, Ertingen, Göffingen, Hailfingen, Heiligkreuztal, Heudorf, Hundersingen, Kanzach, Kappel, Marbach, Moosburg, Neufra, Riedlingen, Waldhausen, Wilflingen, Beizkofen, Blochingen, Bolstern, Bondorf, Braunenweiler, Bronnen, Eichen, Ennetach, Enzkofen, Friedberg, Fulgenstadt, Großtissen, Günzkofen, Haid, Herberlingen, Heudorf, Hohentengen, Jettkofen, Lampertsweiler, Mengen, Mieterkingen, Moosheim, Ölkofen, Saulgau, Scheer, Ursendorf, Völlkofen und Wolfartsweiler (Wü 161/28 T 1 Nr.13).

**1881** waren Körperschaftswaldungen auf den Markungen Altheim, Dürmentingen, Erisdorf, Ertingen, Heudorf, Kanzach, Riedlingen, Blochingen, Bolstern, Bondorf, Braunenweiler, Ennetach, Fulgenstadt, Großtissen, Herberlingen, Heudorf, Lampertsweiler, Mengen, Mieterkingen, Saulgau, Scheer, Völlkofen und Wolfertsweiler, Privatwaldungen auf den Markungen Altheim, Alleshausen, Betzenweiler, Buchau, Dürmentingen, Dürna, Erisdorf, Göffingen, Hailfingen, Kanzach, Kappel, Marbach, Neufra, Wilflingen, Bolstern, Bondorf, Braunenweiler, Eichen, Ennetach, Friedberg, Fulgenstadt, Großtissen, Haid, Herberlingen, Jettkofen, Lampertsweiler, Mengen, Mieterkingen, Moosheim, Ölkofen, Saulgau, Scheer, Ursendorf, Völlkofen und Wolfertsweiler (Wü 161/28 T 1 Nr.75).

Bei der Auflösung des Forstamts Zwiefalten **1883** durch die Bekanntmachung des Finanzministeriums vom 26. August (Amtsblatt der Oberfinanzkammer S.85) wurde das Revier dem Forstamt Blaubeuren zugeteilt.

### **Forstamt Zwiefalten (alter Ordnung) - Revier Huldstetten (1807 – 1810, 1818 – 1830)**

**1807** bestand in Huldstetten eine Hut des Oberforstamts Zwiefalten.

Am 3. November **1810** wurde sie an das Oberforstamt Urach abgegeben.

Bei der Forstorganisation vom 7. Juni **1818** kam das Revier wieder zum Oberforstamt Zwiefalten (Regierungsblatt S.281).

**1825** besaß das Revier Staatswaldungen v.a. in Dürrenwaldstetten, Gauingen, Geisingen, Hochberg, Huldstetten, Ohnhülben, Tigerfeld, Upflamör (Wü 161/41 T 1 Nr.133).

Aus Anlaß der Waldallodifikation wurden das Revier im Jahre **1830** aufgelöst und auf die Reviere Pfronstetten, Zwiefalten und das neuerrichtete Revier Dürrenwaldstetten verteilt (Regierungsblatt 1830 Nr.19, Wü 161/41 T 1 Nr.132).

### **Oberforstamt Zwiefalten - Hut Hundersingen (1807 – 1810)**

**1807** bestand in Hundersingen eine Hut des Oberforstamts Zwiefalten.

Sie wurde am 3. November **1810** an das neuerrichtete Oberforstamt Ulm abgetreten und ging **1818** im Revier Grafeneck auf.

### **Oberforstamt Zwiefalten - Hut Laupheim (1810 – 1818)**

Am 3. November **1810** wurde die Hut beim Oberforstamt eingerichtet und bei der Forstorganisation vom 7. Juni **1818** wieder aufgelöst und dem Revier Biberach zugeschlagen.

**1822** bestand beim Forstamt Albeck wieder ein Revier Laupheim (Regierungsblatt S.21).

Beim Forstamt Ochsenhausen wurde es später zum Revier Dietenheim.

### **Oberforstamt Zwiefalten - Hut Marienberg (1807 – 1810)**

**1807** bestand in Marienberg eine Hut des Oberforstamts Zwiefalten.

Am 3. November **1810** wurde sie an das Oberforstamt Urach abgetreten.

### **Forstamt Zwiefalten (alter Ordnung) - Revier Mochental (bis 1866 Revier Kirchen) (1807 – 1810, 1818 – 1883)**

**1807** bestand in Kirchen eine Hut des Oberforstamts.

Am 3. November **1810** wurde sie an das Oberforstamt Urach abgetreten, kam aber am 7. Juni **1818** - um die Hut Oberwilzlingen vergrößert - wieder zum Oberforstamt Zwiefalten zurück (Regierungsblatt S.281).

Bei der Forstorganisation vom 21. Januar **1822** (Regierungsblatt S.21) gab das Revier Teile seines Sprengels an das Revier Zwiefalten ab und zwar die Orte Obermarchtal, Emeringen und Oberwilzlingen (Teile der alten Oberwilzinger Hut) (Wü 161/68 T 2 Nr.8).

**1830** gehörten zum Revier folgende Ortschaften: Munderkingen, Mundingen, Algershofen, Altsteußlingen, Dächingen, Dettingen, Herbertshofen, Deppenhausen, Granheim, Frankenhofen, Stetten, Untermarchtal, Obermarchtal, Kirchen, Lautrach, Mühlheim, Mochental, Rottenacker, Reichenstein, Laufenmühle, Schlechtenfeld, Talheim, Hausen, Attenweiler, Emerkingen, Rechtenstein, Brielhof, Hundersingen, Oberstadion, Bühl, Rettighofen, Unterstadion, Betighofen, Mundeldingen, Mühlhausen vom Oberamt Ehingen und Scülzburg, Meisenburg, Anhausen, Indelhausen, Erbstetten, Hochgundelfingen, Unterwilzlingen, Niedergundelfingen und Dürrenstetten vom Oberamt Münsingen (Wü 161/30 T 1 Nr.20).

**1823** und **1853** lagen Staatswaldungen auf den Markungen Altsteußlingen, Kirchen, Mochental, Lauterach, Reichenstein, Mundingen und Unterwilzlingen und 1853 Gemeindewaldungen in Dächingen, Dettingen, Kirchen, Munderkingen und Mundingen (Wü 161/30 T 1 Nr.87).

Infolge des Gesetzes vom 4. Juli **1849** wurden die Waldungen der fürstlich Thurn und Taxisschen Forstverwaltung Buchau in den Gemeinden Bremelau und Frankenhofen des Reviers Bremelau, in der Gemeinde Grunzheim des Reviers Uttenweiler und in den Gemeinden Obermarchtal, Hausen und Ober- und Unterwachingen des Reviers Marchtal dem Revier zugeteilt (Regierungsblatt S.386).

Durch die Verfügung der Forstdirektion vom 14. Februar **1866** (Amtsblatt des Oberfinanzkammer S.25) wurde das Revier in Revier Mochental umbenannt

Bei der Auflösung des Forstamts Zwiefalten **1883** durch die Bekanntmachung des Finanzministeriums vom 26. August (Amtsblatt der Oberfinanzkammer S.85) kam das Revier zum Forstamt Blaubeuren.

### **Oberforstamt Zwiefalten - Hut Oberwilzingen (1807 – 1810)**

**1807** bestand in Oberwilzingen eine Hut des Oberforstamts.

Zur Hut gehörten u.a. die Orte Obermarchtal, Emeringen und Oberwilzingen (Wü 161/68 T 2 Nr.8).

Am 3. November **1810** wurde die Hut an das Oberforstamt Urach abgegeben.

Bei der Forstorganisation von **1818** wurde sie dem Revier Kirchen des Forstamts Zwiefalten einverleibt (Regierungsblatt S.281).

### **Oberforstamt Zwiefalten - Hut Ochsenhausen (1810 – 1818)**

Sie wurde am 3. November **1810** beim Oberforstamt eingerichtet und **1818** - erweitert durch die Hutten Gutenzell und Rot - an das Oberforstamt Biberach abgegeben (Regierungsblatt S.281).

**1820** lagen folgende Städte und Dörfer im Sprengel: Bellamont, Berkheim, Dietmanns, Erolzheim, Erlenmoos, Ellwangen, Gutenzell, Hürbel, Haslach, Hauerz, Hemmertsried, Kirchberg, Kirchdorf, Mooshausen, Ochsenhausen, Reinstetten, Roth, Schönebürg, Steinhausen, Thannheim, Unterbalzheim, Ummendorf, Unterdettingen, Wain, Wurzach (Wü 161/50 T 1 Nr.10).

Bei der Reorganisation der Forstverwaltung am 21. Januar **1822** wurde das Revier aufgelöst. Teile des Reviers kamen zum Revier Schussenried des Forstamts Altdorf (Wü 161/50 T 1 Nr.9).

Bei der Neubildung des Forstamts Ochsenhausen am 23. September **1828** existierte wieder ein Revier Ochsenhausen.

### **Forstamt Zwiefalten (alter Ordnung) - Revier Offenhausen (1818 – 1828)**

Bei der Neuorganisation der Forstverwaltung am 7. Juni **1818** wurde das Revier vom Oberforstamt Urach dem Forstamt Zwiefalten unterstellt (Regierungsblatt S.281).

Mit Verordnung vom 21. Juli **1828** wurde das Revier wieder dem Forstamt Urach zugeteilt (Wü 161/62 T 1 Nr.210).

### **Forstamt Zwiefalten (alter Ordnung) - Revier Pflummern (bis 1830 Revier Pflummern, bis 1869 Revier Dürrenwaldstetten) (1807 – 1810, 1822 – 1883)**

**1807** bestand in Pflummern eine Hut der Oberforstamts.

Sie wurde am 3. November **1810** aufgelöst und dem Revier Zwiefalten zugeschlagen (Wü 161/68 T 2 Nr.5), **1822** wieder errichtet (Regierungsblatt S.21).

Es erhielt die Orte Pflummern, Friedingen, Grüningen und Andelfingen vom Revier Zwiefalten und Egelfingen vom Revier Heiligkreuztal zugewiesen (Wü 161/68 T 2 Nr.8, Wü 161/44 T 2 Nr.3).

Im Revier lagen 1822 Staatswaldungen auf Markung Pflummern und Friedingen, die Gemeindewaldungen von Grüningen (mit Stiftung), Pflummern, Andelfingen, Friedingen, Egelfingen (mit Stiftung), Privatwald in Egelfingen sowie Waldungen der Fürsten von Fürstenberg in Warmtal mit Emerfeld, des Barons von Hornstein-Grüningen in Gründingen und der Stauffenbergschen Gutherrschaft in Egelfingen (Wü 161/44 T 2 Nr.3).

**1830** wurde das Revier neu errichtet und in Revier Dürrenwaldstetten umbenannt. Es erhielt Teile des aufgelösten Reviers Huldstetten, nämlich Waldungen auf Markung Ohnhülben und Upflamör (Regierungsblatt Nr.19 S.162, Wü 161/41 T 1 Nr.132, Wü 161/44 T 2 Nr.110). Staatswaldungen lagen auf den Ortsmarkungen Pflummern, Friedingen, Upflamör, Ittenhausen und Dürrenwaldstetten. Auch die Gemeindewaldungen von Pflummern, Grüningen, Andelfingen, Langenenslingen, Egelfingen, Ittenhausen und Upflamör, Stiftungswaldungen in Grüningen und Egelfingen sowie die Privat- und gutherrlichen Waldungen in Egelfingen (Grafen von Stauffenberg und Fürsten von Fürstenberg) und Grüningen (Baron von Hornstein) lagen im Reviersprengel (Wü 161/44 T 2 Nr.3).

**1851** gab das Revier an das Revier Zwiefalten den Staatswald Ziegelacker ab und erhielt dafür im Gegenzug den Staatswald Triangelwald (Wü 161/68 T 1 Nr.10).

**1853** lag Staatswald auf den Markungen Friedingen, Ohnhülben, Pflummern und Upflamör (Wü 161/44 T 2 Nr.2).

Durch die Bekanntmachung des Finanzministeriums vom 14. Januar **1869** (Amtsblatt der Oberfinanzkammer S.1) wurde es wieder in Revier Pflummern umbenannt (Wü 161/44 T 2 Nr.110).

**1877** lagen Staatswaldungen auf den Markungen Gächingen, Gauingen, Andelfingen, Dürrenwaldstetten, Friedingen, Ittenhausen, Mörsingen, Pflummern und Upflamör und Körperschaftswaldungen in Dürrenmettstetten, Egelfingen, Emerfeld, Friedingen, Grüningen, Ittenhausen, Mörsingen und Pflummern (Wü 161/44 T 2 Nr.3).

**1881** wurde ein Antrag an die Forstdirektion eingebracht, das Revier Pflummern in Revier Riedlingen umzubenennen, die Entscheidung darüber aber zurückgestellt (Wü 161/44 T 2 Nr.110).

Bei der Auflösung des Forstamts Zwiefalten **1883** durch die Bekanntmachung des Finanzministeriums vom 26. August (Amtsblatt der Oberfinanzkammer S.85) kam das Revier mit Sitz in Riedlingen an das Forstamt Blaubeuren.

### **Forstamt Zwiefalten (alter Ordnung) - Revier Pfronstetten (1807 – 1810, 1818 – 1883)**

**1807** bestand in Pfronstetten eine Hut des Oberforstamts Zwiefalten.

Sie wurde am 3. November **1810** an das Oberforstamt Urach abgegeben. Bei der Forstorganisation von **1818** kam sie jedoch wieder an das Oberforstamt Zwiefalten zurück.

**1825** lagen Staatswaldungen v.a. in Pfronstetten, Aichelau und Maßhalderbuch, Wilsingen und Oberstetten (Wü 161/41 T 1 Nr.133).

**1830** wurde das Revier Huldstetten aufgelöst. Teile des Reviers, und zwar die Ortsmarkungen Tigerfeld, Huldstetten, Geisingen, Ehrenfels, Hayingen, Weiler, Münzdorf mit Derneck und Bichishausen mit Staighof fielen dem Revier Pfronstetten zu (Regierungsblatt Nr.19 S.162, Wü 161/41 T 1 Nr.132).

**1850** wurde eine Auflösung des Reviers und eine Zuteilung zu den Revieren Zwiefalten und Dürrenwaldstetten erwogen, aber nicht durchgeführt (Wü 161/41 T 1 Nr.4).

1850 und **1865** lagen auf folgenden Markungen Staatswaldungen: Aichelau, Aichstetten, Gauingen, Geisingen, Huldstetten, Maßhalderbuch, Oberstetten, Pfronstetten, Tigerfeld und Wilsingen (Wü 161/41 T 1 Nr.20).

Durch den Erlaß der Forstdirektion vom 2. Juni **1876** erhielt das Revier vom Revier Gächingen die Gemeindewaldungen von Bernloch und vom Revier Lichtenstein die Hut Mariaberg und die Gemeindewaldungen von Hausen a.d.L., Bronnen, Mägerkingen und Meidelstetten (Wü 161/26 T 1 Nr.19, Wü 161/41 T 1 Nr.4). Dagegen gab es die Stadtwaldungen von Hayingen an das Revier Zwiefalten ab.

**1876** waren die Körperschaftswaldungen der Gemeinden Aichelau, Bernloch, Bichishausen, Bronnen, Ehestetten, Geisingen, Hausen a.d.L., Huldstetten, Mägerkingen, Meidelstetten, Münzdorf, Oberstetten, Ödenwaldstetten, Pfronstetten, Tigerfeld und Wilsingen in Staatsbeförderung (Wü 161/41 T 1 Nr.84).

**1878** und **1888** lagen die Staatswaldungen auf Markungen Aichelau, Aichstetten, Bronnen, Gammeringen (Hohenzollern), Gauingen, Geisingen, Hausen an der Lauchert, Huldstetten, Mariaberg, Maßhalderbuch, Oberstetten, Pfronstetten, Tigerfeld und Wilsingen (Wü 161/41 T 1 Nr.20).

Bei der Auflösung des Forstamts Zwiefalten **1883** durch die Bekanntmachung des Finanzministeriums vom 26. August (Amtsblatt der Oberfinanzkammer S.85) kam das Revier zum Forstamt Blaubeuren.

### **Oberforstamt Zwiefalten - Hut Rot (1810 – 1818)**

Am 3. November **1810** wurde die Hut beim Oberforstamt errichtet.

**1818** wurde sie aufgelöst; die Waldungen kamen zum Revier Ochsenhausen (Regierungsblatt S.281).

### **Oberforstamt Zwiefalten - Hut Saulgau (1810 – 1818)**

Am 3. November **1810** wurde die Hut beim Oberforstamt errichtet.

**1818** wurde sie aufgelöst (Regierungsblatt S.281).

### **Oberforstamt Zwiefalten - Hut Schussenried (1810 – 1818)**

Am 3. November **1810** wurde die Hut beim Oberforstamt errichtet.

Bei der Forstorganisation vom 7. Juni **1818** kam die Hut zum Oberforstamt Altshausen (Regierungsblatt S.281), **1822** zum Forstamt Altdorf (Weingarten).

An nichtstaatlichen Waldungen lagen im Revierspangel **1819** unter anderem Waldungen der Grafen von Sternberg, der Grafen von Königsegg-Aulendorf, der Fürsten von Waldburg-Wolfegg-Waldsee, der Fürsten von Thurn und Taxis, der Grafen von Stadion-Warthausen, der Grafen von Warttemberg-Roth sowie der Universität Freiburg, der Spitäler Biberach und Waldsee, der Stiftungen Oggelshausen, Allmannsweiler, Boos, Winterstettendorf, Stafflangen und Reichenbach (Wü 161/65 T 2 Nr.172). **1820** lagen folgende Städte und Dörfer im Spengel: Buchau, Kappel, Oggelshausen, Seekirch, Tiefenbach, Allmannsweiler, Boos, Muttensweiler, Waldsee, Winterstettendorf, Oberschwarzach, Eberhardzell, Ritzenweiler, Dietenwengen, Hedelberg, Unteressendorf, Oberessendorf, Haidgau,, Haisterkirch, Hittelkofen, Osterhofen, Hochdorf, Mühlhausen, Unterschwarzach, Eggmannsried, Schweinhausen, Steinach, Mittelurbach, Mennisweiler, Winterstettenstadt, Schussenried, Roppertsweiler, Olzreute, Kürnbach, Michelwinnaden, Reichenbach, Steinhausen, Otterswang, Hopferbach, Stafflangen, Ingoldingen, Aulendorf, Thannhausen, Thannweiler, Musbach (Wü 161/50 T 1 Nr.10).

### **Oberforstamt Zwiefalten - Hut Uttenweiler (1810 – 1818)**

Die Hut wurde am 3. November **1810** beim Oberforstamt Zwiefalten errichtet.

Bei der Forstorganisation vom 7. Juni **1818** kam sie an das Oberforstamt Biberach (Regierungsblatt S.281) und verschwand bei der Neuorganisation **1822** (Regierungsblatt S.21) im Revier Zwiefalten (Wü 161/68 T 2 Nr.5).

### **Oberforstamt Zwiefalten - Hut Waldsee (1810 – 1818)**

Sie wurde am 3. November **1810** beim Oberforstamt Zwiefalten errichtet und verschwand bei der Forstorganisation von **1818** (Regierungsblatt S.281).

## **Forstamt Zwiefalten (alter Ordnung) - Revier Zwiefalten (1807 – 1883)**

**1807** bestand in Zwiefalten eine Hut des Oberforstamts.

Am 3. November **1810** wurde die Hut Pflummern der Hut Zwiefalten zugeschlagen (Wü 161/68 T 2 Nr.5).

Durch die Forstorganisation vom 21. Januar **1822** (Regierungsblatt S.21) wurde das Revier um Teile des Reviers Kirchen und um die Hut Uttenweiler vergrößert. Das Revier Pflummern wurde wieder abgeteilt und selbständig (Wü 161/68 T 2 Nr.5).

Das Revier Pflummern erhielt die Orte Pflummern, Friedingen, Grüningen, Emerfeld und Andelfingen. Das Revier Zwiefalten erhielt dafür vom Revier Kirchen die Orte Obermarchtal, Emerkingen und Oberwilzingen (alte Hut Oberwilzingen) und vom Revier Uttenweiler die Orte Schupfenberg, Dietershausen, Bussen, Offingen, Uttenweiler, Heudorf, Hailtingen, Dietingen, Göffingen und Dettenberg (Wü 161/68 T 2 Nr.8).

Staatswaldungen lagen auf den Markungen Zwiefalten, Daugendorf, Mörsingen, Baach, Sonderbuch, Gossenzugen, Uttenweiler und Oberwilzingen, Gemeindewaldungen in Daugendorf, Zell, Bechingen, Zwiefaltendorf, Unlingen, Reutlingendorf, Bussen mit Offingen, Hailtingen, Göffingen, Dettenberg, Diethofen, Emeringen und Oberwilzingen (Wü 161/68 T 2 Nr.8).

**1830** gab das Revier einige Waldungen an die Gemeinden ab und wurde daher bei der neuen Revier-einteilung am 29. März in die 2. Klasse versetzt trotz der Zuteilung der Markungen Gauingen und Hochberg vom aufgelösten Revier Huldstetten (Wü 161/68 T 2 Nr.5).

Infolge des Gesetzes vom 4. Juli **1849** wurden die Waldungen der fürstlich Thurn und Taxisschen Forstverwaltung Buchau in den Gemeinden Offingen, Unlingen, Dieterskirch, Sauggart und Uttenweiler des Reviers Uttenweiler und in der Gemeinde Reutlingendorf des Reviers Marchtal dem Revier zugeteilt (Regierungsblatt S.386).

**1851** gab das Revier den Staatswald Triangelwald an das Revier Dürrenwaldstetten ab und erhielt dafür im Gegenzug den Staatswald Ziegelacker (Wü 161/68 T 2 Nr.19).

**1862** lagen Staatswaldungen auf den Markungen Baach, Daugendorf, Gauingen, Geisingen, Gossenzugen, Hochberg, Mörsingen, Oberwilzingen, Pflummern und Zwiefalten (Wü 161/68 T 2 Nr.8), 1877 in Sonderbuch statt in Oberwilzingen (Wü 161/68 T 2 Nr.27).

Durch Erlaß vom 2. Juni **1876** erhielt das Revier vom Revier Pfronstetten die Stadtwaldungen von Hayingen zugeteilt (Wü 161/41 T 1 Nr.4).

**1881** lagen Körperschaftswaldungen auf den Markungen Baach, Emeringen, Gauingen, Hayingen, Bechingen, Daugendorf, Möhringen, Mörsingen, Uigendorf und Zell (Wü 161/68 T 2 Nr.114), Privatwaldungen waren auf allen Markungen vertreten.

Bei der Auflösung des Forstamts Zwiefalten 1883 durch die Bekanntmachung des Finanzministeriums vom 26. August (Amtsblatt der Oberfinanzkammer S.85) wurde das Revier dem Forstamt Blaubeuren zugeteilt.





## 2. Behördengeschichte der Forstämter (neuer Ordnung)

### 2.1 Behördengeschichte des Forstamts Albstadt (bis 1975 Ebingen) (1902 – 2004)

Durch Gesetz vom 19. Februar **1902** (Regierungsblatt S.37) wurden die Forstämter alter Ordnung mit Wirkung vom 1. April an aufgelöst. Durch Bekanntmachung des Finanzministeriums betr. die Forstämter neuer Ordnung vom 22. Februar 1902 (Staatsanzeiger S.409) wurde aus den früheren Revieren selbständige Forstämter errichtet. Aus dem früheren Revier Ebingen des Forstamts Rottweil (alter Ordnung) wurde nun das Staatliche Forstamt Ebingen. Es erhielt vom ehemaligen Revier Balingen die Körperschaftswaldungen in Pfeffingen.

Das Forstamt war für die Privatwaldungen in Bitz, Ebingen, Hossingen, Lautlingen, Margrethausen, Meßstetten, Onstmettingen, Pfeffingen, Tailfingen, Truchtelfingen und Winterlingen (Oberamt Balingen) zuständig (Einteilung der Forstbezirke in Absicht auf die Privatwaldungen im engeren Sinn, in: Wü 161/32 T 1 Nr.28).

Dem Forstamt waren folgende fideikommissarischen Waldungen zugeteilt: Waldungen des Rentamts Geislingen der Grafen Schenk von Stauffenberg in Lautlingen, Lautlingen-Thierberg, Margrethausen, Margrethausen-Ochsenberg, Meßstetten und Truchtelfingen (Übersicht über die fideikommissarischen Forste in Württemberg, in: Wü 161/3 T 1 Nr.234).

Das Forstamt gehörte seit 1902 zum Forstverband Tuttingen (Wü 161/30 T 1 Nr.18), seit 1912 zum Forstverband Horb (Wü 161/62 T 2 Nr.15).

Seit **1921** war das Staatsrentamt Rottweil in kassenmäßiger Hinsicht für das Forstamt Ebingen zuständig (Wü 161/62 T 2 Nr.332).

**1925** betrug die Gesamtfläche des Forstamts 4539 ha, alles Körperschaftswaldungen in Staatsbeförderung (Wü 161/22 T 1 Nr.83). Es war damit flächenmäßig das größte Forstamt im Archivsprengel, allerdings mit dem kleinsten Staatswaldanteil und dem größten Körperschaftswaldanteil aller Forstämter. Der Forstmeisterbezirk umfaßte 1985 ha, der Oberförsterbezirk 2554 ha.

Vom 20. September **1933** an gehörte das Amt zum Forstverband Rottweil (Wü 161/7 T 1 Nr.12).

Durch Erlaß der Forstdirektion vom 24. März **1937** (Amtsblatt des Finanzministeriums S.2) erhielt die Oberförsterstelle Ebingen, deren Sitz nach Tailfingen verlegt wurde, die Bezeichnung Oberförsterstelle Tailfingen.

Ab dem 10. Juni **1938** gehörte das Forstamt zum Forstverband Rottweil (Wü 161/7 T 1 Nr.12).

Durch Verordnung des Finanzministers vom 25. Oktober 1938 (Amtsblatt des Finanzministeriums S.9) wurde die Forstamtsaußenstelle Tailfingen mit Wirkung vom 1. Oktober an in das Forstamt Tailfingen umgewandelt. Das Forstamt Ebingen erhielt vom Forstamt Balingen die Körperschafts- und Privatwaldungen auf Markung Tieringen und vom Forstamt Tailfingen die Körperschafts- und Privatwaldungen auf Markung Lautlingen.

Mit Wirkung vom 1. Oktober **1938** an kam das Forstamt zum Forstverband Tübingen (Wü 161/30 T 1 Nr.20).

Durch Rundverfügung der Forstdirektion vom 7. März **1946** wurden bei der Auflösung der Staatsrentämter die Amtskassengeschäfte der Forstverwaltung dezentralisiert. Das bisher dem Staatsrentamt Tübingen zugeteilte Forstamt Ebingen wurde hierbei dem Finanzamt Ebingen zuteilt (Wü 161/3 T 2 Nr.138).

Seit **1951** gehörte das Forstamt zum Forstverband Balingen (Wü 161/30 T 1 Nr.39).

Durch die Anordnung der Landesregierung über Sitze und Bezirke der Staatlichen Forstämter vom 1. Juni **1975** (GBl. S. 549) wurde das Forstamt Albstadt für die Gemeinde Albstadt mit Ausnahme des Staatswaldes und für die Gemeinde Bitz zuständig.

Aufgrund der Anordnung der Landesregierung über Sitze und Bezirke der Staatlichen Forstämter vom 23. Juni **1997** (GBl. S. 354) wurde das Forstamt zuständig für die Gemeinde Albstadt mit Ausnahme der Staatswalddistrikte 1 Käsental Abt. 1-4, 2 Schalksberg Abt. 4, 3 Eisbühl Abt. 2, 4 Untereck Abt.1-4, Bitz, Straßberg und Winterlingen.

Durch das Gesetz zur Reform der Verwaltungsstruktur, zur Justizreform und zur Erweiterung des kommunalen Handlungsspielraums (Verwaltungsstruktur-Reformgesetz) vom 1. Juli 2004 wurden mit

Wirkung vom 1. Januar **2005** an die bisher von den Staatlichen Forstämtern wahrgenommenen Aufgaben für die Gebiete der Stadt- oder Landkreise auf die Gemeinden der Stadtkreise oder die Landratsämter als untere Verwaltungsbehörde abgegeben (BGl. S.469). Aus den Forstämtern Albstadt, Balingen, Burladingen, Hechingen und Rosenfeld wurde das Kreisforstamt Balingen gebildet.

## 2.2 Behördengeschichte des Forstamts Alpirsbach (1902 – 1975, GLAK)

Durch Gesetz vom 19. Februar **1902** (Regierungsblatt S.37) wurden die Forstämter alter Ordnung mit Wirkung vom 1. April an aufgelöst. Durch Bekanntmachung des Finanzministeriums betr. die Forstämter neuer Ordnung vom 22. Februar 1902 (Staatsanzeiger S.409) wurde aus den früheren Revieren selbständige Forstämter errichtet. Aus dem früheren Revier Alpirsbach des Forstamts Freudenstadt (alter Ordnung) wurde nun das Staatliche Forstamt Alpirsbach.

Es gewann die Waldungen der Stiftungen Lauterbach und Schramberg vom früheren Revier Dunningen hinzu und gab die Gemeindewaldungen Neuneck, Reinerzau (mit Stiftung) und Wittendorf (mit Stiftung) an das Forstamt Steinwald ab.

Folgende Gesamtgemeindemarkungen lagen innerhalb des Forstsprenghals: Neuneck, Schömberg, Unterflingen, Wittendorf vom Oberamt Freudenstadt und Alpirsbach, Bach und Altenberg, Betzweiler, Ehlenbogen, Lauterbach, Peterzell, Reutin, Röttenbach, Röttenberg, Schömberg und Vierundzwanzighöfe vom Oberamt Oberndorf und Dornhan (Gundelshausen), Dürrenmettstetten, Fürnsal, Leinstetten, Sterneck und Wälde vom Oberamt Sulz (Wü 161/1 T 2 Nr.7).

Dem Forstamt waren die Privatwaldungen in Aichhalden, Alpirsbach, Bach und Altenberg, Betzweiler, Ehlenbogen, Lauterbach, Peterzell, Reutin, Röttenbach, Röttenberg, Schramberg, Vierundzwanzighöfe (Oberamt Oberndorf), Fürnsal, Leinstetten, Sterneck und Wälde (Oberamt Sulz) zugeteilt (Einteilung der Forstbezirke in Absicht auf die Privatwaldungen im engeren Sinn, in: Wü 161/32 T 1 Nr.28).

Folgende fideikommissarischen Forste lagen im Forstamtssprengel: die Waldungen des fürstlich fürstbergischen Forstamts Wolfach in Lauterbach und Reinerzau, der Forstverwaltung Schramberg der Grafen von Bissingen-Nippenburg in Aichhalden, Böhringen, Dietingen-Hohenstein, Hardt, Harthausen, Lauterbach, Mariazell, Rottweil-Neckarburg, Schramberg, Sulgau, Sulgen und Sulgen-Heiligenbronn und der Herren von Podewils in Bettenhausen, Fürnsal, Hopfau und Leinstetten (Übersicht über die fideikommissarischen Forste in Württemberg, in: Wü 161/3 T 1 Nr.234).

Der Forstamtssprengel lag **1905** im Gebiet des Kameralamts Oberndorf bzw. der Oberämter Freudenstadt, Oberndorf und Sulz.

Das Forstamt gehörte seit 1902 zum Forstverband Rottweil (Wü 161/30 T 1 Nr.18), seit **1912** zum Forstverband Freudenstadt (Wü 161/62 T 2 Nr.15).

**1913** und **1930** lagen folgende Gemeindewaldungen im Forstamtssprengel: Alpirsbach, Bach, Betzweiler, Peterzell, Reutin, Röttenbach, Röttenberg und Vierundzwanzighöfe vom Oberamt Oberndorf und Breitnau, Fürnsal, Geroldsweiler, Gundelshausen, Leinstetten und Wälde vom Oberamt Sulz (Wü 161/1 T 2 Nr.4). Stiftungswaldungen lagen in Lauterbach und Oberehlenbogen (Oberamt Oberndorf), Fürnsal, Leinstetten, Sterneck und Wälde (Oberamt Sulz) (Wü 161/1 T 2 Nr.4, Wü 161/1 T 2 Nr.212).

Seit **1921** war das Staatsrentamt Freudenstadt in kassenmäßiger Hinsicht für das Forstamt Alpirsbach zuständig (Wü 161/62 T 2 Nr.332).

**1925** betrug die Gesamtfläche des Forstamts 2023 ha, davon 780 ha Staatsgrundfläche und 1243 ha Körperschaftswaldungen in Staatsbeförderung (Wü 161/22 T 1 Nr.83). Es war damit flächenmäßig das drittkleinste Forstamt im Archivsprenghals.

Vom 20. September **1933** an gehörte das Forstamt zum Forstverband Freudenstadt (Wü 161/7 T 1 Nr.12).

Durch Erlaß vom 13. September **1935** wurde mit Wirkung vom 1. Januar **1936** an die Gemeindewaldungen von Gundelshausen dem Forstamt Sulz zugeteilt (Wü 161/1 T 2 Nr. 212, Wü 161/55 T 2 Nr.42: mit Wirkung vom 1. November 1935).

Aufgrund des Erlasses der Forstdirektion vom 30. Januar **1939** XIV Nr. 984 wurden die Privatwaldungen der Markung Sulgen infolge Eingemeindung nach Schramberg mit Wirkung vom 1. April 1939 an unter die forstpolizeiliche Aufsicht des Forstamts Alpirsbach unterstellt (Wü 161 Schr).

Durch Rundverfügung der Forstdirektion vom 7. März **1946** wurden bei der Auflösung der Staatsrentämter die Amtskassengeschäfte der Forstverwaltung dezentralisiert. Das bisher dem Staatsrentamt

Tübingen zugeteilte Forstamt Alpirsbach wurde hierbei dem Finanzamt Freudenstadt zuteilt (Wü 161/3 T 2 Nr.138).

Der Erlaß vom 5. September **1947** teilte dem Forstamt Alpirsbach die Markung Reinzerzau vom Forstamt Steinwald zu. Das Forstamt Alpirsbach gab an das Forstamt Schramberg die Markungen Schramberg, Aichhalden und Lauterbach ab (Wü 160 Acc 71/1995 Nr.43).

Seit dem 1. März **1948** gehörte das Forstamt zum Forstverband Freudenstadt (Wü 161/7 T 1 Nr.12, Wü 161/30 T 1 Nr.39).

Durch Erlaß der Württembergischen Forstdirektion vom 20.3.**1950** wurden die Gemeinde- und Privatwaldungen der Gemeinde Neuneck entgegen voriger Bestimmung vom Forstamt Dornstetten mit Wirkung vom 1. April an abgetrennt und dem Forstamt Alpirsbach zugeschlagen (Wü 161/9 T 1 Nr.10).

Das Forstamt überlebte die Forstneuorganisation von **1975** und war von diesem Zeitpunkt an zuständig für die Gemeinden Alpirsbach mit Ausnahme des Staatswalldistrikts I Steinwald Abt. 28, 29, 39 bis 43, 51 bis 60, des Gemeindewalds Bad Rippoldsau-Schapbach und des Walds des Kirchenfonds Bad Rippoldsau, für Betzweiler-Wälder und Loßburg mit Ausnahme des Staatswalldistrikts I Steinwald Abt. 1, 2, 4, 6, 8, 9, 14, Teile von 15, 16 und 27, 30 bis 39, 44 bis 51, 58, 59, 60 und des Gemeindewalds Glatten sowie von der Gemeinde Glatten für den Staatswald (Anordnung der Landesregierung über Sitze und Bezirke der Staatlichen Forstämter vom 1. Juli 1975 GBl. S.549).

Seit 1975 ist das Generallandesarchiv Karlsruhe für die Aktenaussonderung zuständig.

## 2.3 Behördengeschichte des Forstamts Altensteig (1902 - 1975, GLAK)

Durch das Gesetz vom 19. Februar **1902** (Regierungsblatt S.39) wurden die Forstämter alter Ordnung mit Wirkung vom 1. April aufgelöst und aus dem Revier Altensteig des Forstamts Wildberg (alter Ordnung) das Forstamt Altensteig gebildet (Staatsanzeiger für Württemberg S.409). Sein Sprengel erfuhr keine Umgestaltung und umfaßte Gebiete der Oberämter Calw, Freudenstadt und Nagold bzw. das Kameralamts Altensteig.

Dem Forstamt waren die Privatwaldungen in Martinsmoos (Oberamt Calw) und Altensteig Stadt, Beihingen, Berneck, Bösing, Ebershardt, Egenhausen, Spielberg, Walddorf, Wart und Wenden (Oberamt Nagold) zugeteilt (Einteilung der Forstbezirke in Absicht auf die Privatwaldungen im engeren Sinn, in: Wü 161/32 T 1 Nr.28).

1902 standen die Waldungen der Gemeinden Martinsmoos, Beihingen, Bösing, Ebershardt, Egenhausen, Monhardt, Spielberg, Wart und Wenden sowie der evangelischen Kirchengemeinde Bösing in Staatsbeförderung (Wü 161/2 T 2 Nr.187).

Das Forstamt gehörte seit 1902 zum Forstverband Altensteig (Wü 161/30 T 1 Nr.18).

**1905** wurden folgende durch eigene Sachverständige bewirtschaftete Körperschaftswaldungen dem Forstbezirk zugeteilt: Stadt Altensteig und Gemeinden Berneck, Fünfbronn, Garrweiler, Überberg und Walddorf (Wü 161/68 T 2 Nr.123).

**1915** fielen die Gemeindewaldungen von Wenden zur Beförderung weg (Wü 161/2 T 2 Nr.187).

Seit **1921** war das Staatsrentamt Hirsau in kassenmäßiger Hinsicht für das Forstamt Altensteig zuständig (Wü 161/62 T 2 Nr.332).

**1925** betrug die Gesamtfläche des Forstamts 2139 ha, davon 1577 ha Staatsgrundfläche und 562 ha Körperschaftswaldungen in Staatsbeförderung (Wü 161/22 T 1 Nr.83). Es war damit flächenmäßig das siebt kleinste Forstamt im Archivsprengel.

**1928** lagen Staatswaldungen des Forstamts auf den Markungen, Altensteig, Berneck, Bösing, Ebershardt, Ebhausen, Egenhausen, Haiterbach, Martinsmoos, Monhardt, Pfalzgrafenweiler, Rotfelden, Schönbronn, Spielberg, Walddorf, Wart, Wenden und Wörnersberg (Wü 161/2 T 2 Nr. 199)

Seit dem 20. September **1933** gehörte das Amt zum Forstamt Neuenbürg (Wü 161/7 T 1 Nr.12).

Durch Erlaß der Forstdirektion vom 6. März **1936** Nr. 2747 wurde mit Wirkung vom 31. Juni 1936 an die Waldungen der Gemeinde Monhardt der Gemeinde Walddorf zugeteilt und nicht mehr beim Forstamt geführt (Wü 161/2 T 2 Nr.187), sondern beim Körperschaftsforstamt Altensteig.

Mit Wirkung vom 1. Oktober **1938** an kam das Forstamt zum Forstverband Horb (Wü 161/30 T 1 Nr.20), ab dem 1. März **1948** zum Forstverband Calw (Wü 161/7 T 1 Nr.12, Wü 161/30 T 1 Nr.39).

Im Jahre **1942** waren zusätzlich die Gemeindewaldungen von Berneck und Walddorf in Staatsbeförderung (Wü 161/2 T 2 Nr.187).

Durch Rundverfügung der Forstdirektion vom 7. März **1946** wurden bei der Auflösung der Staatsrentämter die Amtskassengeschäfte der Forstverwaltung dezentralisiert. Das bisher dem Staatsrentamt Tübingen zugeteilte Forstamt Altensteig wurde hierbei dem Finanzamt Freudenstadt zugeteilt (Wü 161/3 T 2 Nr.138).

**1948** standen in staatlicher Bewirtschaftungen die Waldungen der Gemeinden Altensteigstadt und – dorf, Beihingen, Bösing, Berneck, Ebershardt, Egenhausen, Martinsmoos, Spielberg, Wart und Walddorf sowie der evangelischen Kirchengemeinde Bösing (Wü 161/2 T 2 Nr.187).

**1950** wurde das Forstamt zum Bibliotheksforstamt für den Forstverband bestimmt (Wü 161/30 T 1 Nr.15).

Aufgrund der Bekanntmachung des Ministeriums für Ernährung, Landwirtschaft, Weinbau und Forsten über die Änderung der Forstbezirksgrenzen und die Auflösung des Staatlichen Forstamts Hofstett vom 28. September **1967** erhielt das Forstamt vom Forstamt Hofstett das Gebiet der Gemeinde Gaugenwald mit Gemeinde- und Privatwald (Gemeinsames Amtsblatt S.590).

Seit der Anordnung der Landesregierung über Sitze und Bezirke der Staatlichen Forstämter vom 1. Juli **1975** (Gesetzblatt S.549) war das Forstamt für die Gemeinden Altensteig mit Ausnahme der Staatswalddistrikte VII Schornzhardt, VIII Verlorenholz und VII Brand (teilweise vom aufgelösten Forstamt Simmersfeld), für Egenhausen ohne den Staatswalldistrikt IX Hohe Fichten, für Simmers-

feld (vom aufgelösten Forstamt Simmersfeld) sowie von der Gemeinde Ebhausen für die Staatswald-  
distrikte I Buhler und III Groshardt (wohl vom aufgelösten Forstamt Wildberg) und von der Gemein-  
de Wildberg für den Staatswalddistrikt I Buhler (vom aufgelösten Forstamt Wildberg) zuständig.  
Das Forstamt wurde der Forstdirektion Karlsruhe zugeteilt. Seit dieser Zeit ist das Generallandesar-  
chiv Karlsruhe für die Archivierung der Unterlagen zuständig.

## 2.4 Behördengeschichte des Forstamts Bad Herrenalb (1902 – 1975, GLAK)

Durch Gesetz vom 19. Februar **1902** (Regierungsblatt S.37) wurden die Forstämter alter Ordnung mit Wirkung vom 1. April an aufgelöst und das Forstamt Herrenalb aus dem ehemaligen Revier Herrenalb des aufgelösten Forstamts Neuenbürg gebildet (Staatsanzeiger für Württemberg S.409). Der Sprengel des Forstamts umfaßte Gebiete des Oberamts Neuenbürg bzw. des Kameralamts Neuenbürg.

Das Forstamt gehörte seit 1902 zum Forstverband Neuenbürg (Wü 161/30 T 1 Nr.18).

Durch Verfügung vom 12. Juli 1902 sollte der Amtmannsbezirk ausgeschieden werden. Der Amtmann nahm ab 1. September seinen Dienstsitz in Dobel und erhielt die Hutten Dobel und Rotensol (Wü 161/17 T 2 Nr.35).

Der Amtsprengel umfaßte **1903** vor allem Staatswald und etwas weniger Gemeindewald (Wü 161/29 T 1 Nr.19).

Das Forstamt war für die Privatwaldungen folgender Markungen zuständig: Bernbach, Dobel, Herrenalb, Loffenau, Neusatz und Rotensol (Oberamt Neuenbürg) (Einteilung der Forstbezirke in Absicht auf die Privatwaldungen im engeren Sinn, in: Wü 161/32 T 1 Nr.28).

**1905** wurde die durch eigene Sachverständige verwaltete Körperschaftswaldung der Gemeinde Loffenau dem Forstbezirk zugeteilt (Wü 161/68 T 2 Nr.123).

Durch Verfügung vom 8. September 1905 Nr. 9098 hatte der Forstamtmann seinen Wohnsitz in Herrenalb zu nehmen, hatte ganz in der Verwaltung des Forstbezirks mitzuwirken und erhielt als Sonderbezirk die Staatswaldhut Bernbach zugewiesen (Wü 161/17 T 2 Nr.35).

**1913** lagen folgende Gemeindemarkungen im Forstbezirk: Bernbach, Dobel (teilweise), Herrenalb, Neusatz (teilweise) und Rotensol. In Loffenau gab es nur Gemeindewald, in Dobel, Herrenalb, Neusatz und Rotensol nur Staatswald (Wü 161/17 T 2 Nr.13).

Seit **1921** war das Staatsrentamt Hirsau in kassenmäßiger Hinsicht für das Forstamt Herrenalb zuständig (Wü 161/62 T 2 Nr.332).

Durch Erlaß der Forstdirektion an die Forstämter und Staatsrentämter über Änderungen in der Forstbezirkseinteilung und über Ausscheidung von Forstmeister- und Oberförsterrevieren innerhalb der Forstbezirke vom 1. Dezember **1925** (Amtsblatt des Württembergischen Finanzministeriums S.73) wurde von einem später zu bestimmenden Zeitpunkt ab in Herrenalb ein zweites Forstamt errichtet (Bezeichnungen Herrenalb-Ost und Herrenalb-West). Gleichzeitig wurde von einem späteren Zeitpunkt ab die Oberförsterstelle Herrenalb aufgehoben (mit Wirkung vom 20. August **1926**: Wü 161/17 T 2 Nr.30). Dem Forstamt Herrenalb-West wurden die Staatswalddistrikte westlich des Albtales, Distrikt Hardtberg und Nennberg, und die Körperschaftswaldungen von Bernbach, Kullenmühle und Loffenau, dem Forstamt Herrenalb-Ost die Staatswaldungen östlich des Albtales, Distrikt Rotensol, Brentenwald, Dobler Höhe, Schörsighalde, Maienberg, Axtloh und Wurstberg zugeteilt.

**1925** betrug die Gesamtfläche des Forstamts Herrenalb-Ost 2520 ha. Alles war Staatsgrundfläche (Wü 161/22 T 1 Nr.83). Es gehörte flächenmäßig damit zu den kleineren Forstämtern. Das Forstamt Herrenalb-West hatte 2439 ha Gesamtfläche mit 1028 ha Staatswaldfläche und 1411 ha Körperschaftswald in Staatsbeförderung. Es war damit flächenmäßig auch eines der kleineren Forstämter.

Seit dem 20. September **1933** gehörten die beiden Forstämter zum Forstverband Neuenbürg (Wü 161/7 T 1 Nr.12).

Durch Erlaß vom 8. Dezember **1944** wurden mit Wirkung vom 19. Januar 1945 die Forstämter Herrenalb-Ost und -West verwaltungsmäßig vereinigt. Die Finanzverwaltung für das Forstamt Herrenalb-West wurde aufgelöst. Das Forstamt Herrenalb-Ost erhielt die Bezeichnung Forstamt Herrenalb (Wü 161/17 T 2 Nr.29).

In der Zeit zwischen 1944 und 1947 war das Forstamt Herrenalb-West unbesetzt und wurde vom Forstamt Herrenalb-Ost mitbetreut. Auch die Aktenführung wurde zusammengelegt (Wü 160 Acc 71/1995 Nr.43).

Durch Rundverfügung der Forstdirektion vom 7. März **1946** wurden bei der Auflösung der Staatsrentämter die Amtskassengeschäfte der Forstverwaltung dezentralisiert. Das bisher dem Staatsrentamt

Tübingen zugeteilte Forstamt Herrenalb wurde hierbei dem Finanzamt Neuenbürg zuteilt (Wü 161/3 T 2 Nr.138).

Durch Weisung II A Nr.3835 vom 1. Oktober **1947** wurde das Forstamt Herrenalb wieder in die Forstämter Herrenalb-West und Herrenalb-Ost aufgeteilt (Wü 161/17 T 2 Nr.29).

Seit dem 1. März **1948** gehörten die Forstämter Herrenalb-Ost und Herrenalb-West zum Forstverband Calw (Wü 161/7 T 1 Nr.12, Wü 161/30 T 1 Nr.39).

Durch Bekanntmachung des Ministeriums für Ernährung, Landwirtschaft, Weinbau und Forsten über die Änderungen von Forstbezirksgrenzen vom 4. Oktober **1962** (GABl. S.460) wurde dem Staatlichen Forstamt Herrenalb-Ost vom Forstamt Neuenbürg Teile der Gemeindewaldungen Dobel und Neusatz zugeteilt.

Durch Bekanntmachung des Ministeriums für Ernährung, Landwirtschaft, Weinbau und Forsten über die Änderung der Forstbezirkseinteilung vom 21. März **1963** (GABl. S.306) wurden die Staatlichen Forstämter Herrenalb-Ost und Herrenalb-West zum gemeinsamen Forstbezirk Staatliches Forstamt Herrenalb zusammengelegt.

Aufgrund der Anordnung der Landesregierung über Sitze und Bezirke der Staatlichen Forstämter vom 1. Juli **1975** (GBl. S. 549) wurde das Forstamt Bad Herrenalb zuständig für die Gemeinden Bad Herrenalb und Dobel, sowie von der Gemeinde Neuenbürg für den Staatswalldistrikt I Neuenbürg und von der Gemeinde Straubenhardt für den Staatswalldistrikt I Neuenbürg.

Das Forstamt wurde der Forstdirektion Karlsruhe zugeteilt. Seither ist das Generallandesarchiv Karlsruhe für die Archivierung zuständig.



## 2.5 Behördengeschichte des Forstamts Bad Liebenzell (1902 – 1975, GLAK)

Durch Gesetz vom 19. Februar **1902** (Regierungsblatt S.37) wurden die Forstämter alter Ordnung aufgelöst und das Forstamt Liebenzell aus dem Revier Liebenzell des aufgelösten Forstamts Wildberg gebildet (Staatsanzeiger S.409). Der Sprengel des Forstamts umfaßte Gebiete der Oberämter Calw, Leonberg und Neuenbürg bzw. des Kameralamts Hirsau.

Das Forstamt gehörte seit 1902 zum Forstverband Calw (Wü 161/30 T 1 Nr.18 und 39).

Das Forstamt war für die Privatwaldungen folgender Markungen zuständig: Dennjächt, Ernstmühl, Liebenzell, Monakam, Möttlingen, Unterhaugstett, Unterreichenbach (Oberamt Calw), Hausen an der Würm, Münklingen, Weil der Stadt (Oberamt Leonberg), Beinberg, Bieselsberg, Maisenbach, Oberlengenhardt, Schwarzenberg und Unterlengenhardt (Oberamt Neuenbürg) (Einteilung der Forstbezirke in Absicht auf die Privatwaldungen im engeren Sinn, in: Wü 161/32 T 1 Nr.28).

Durch Verfügung vom 13. Dezember **1919** Nr. 15357 gingen Teile der Staatswaldungen auf Markung Simmozheim in die Verwaltung des Forstamts Liebenzell über (Wü 161/18 T 1 Nr.13).

Seit **1921** war das Staatsrentamt Hirsau in kassenmäßiger Hinsicht für das Forstamt Liebenzell zuständig (Wü 161/62 T 2 Nr.332).

**1925** betrug die Gesamtfläche des Forstamts 3195 ha, davon 1620 ha Staatsgrundfläche und 1575 ha Körperschaftswaldungen in Staatsbeförderung (Wü 161/22 T 1 Nr.83). Es gehörte flächenmäßig damit zu den größeren Forstämtern. Der Forstmeisterbezirk umfaßte 782 ha Staatswald und 950 ha Körperschaftswald, der Oberförsterbezirk 838 ha Staatswald und 625 ha Körperschaftswald.

Ab dem 20. September **1933** gehörte das Forstamt zum Forstverband Calw (Wü 161/7 T 1 Nr.12).

**1940** verwaltete das Forstamt Staatswaldungen in Liebenzell, Unterreichenbach, Schwarzenberg, Oberlengenhardt, Bieselsberg, Unterhaugstett, Monakam, Unterlengenhardt, Möttlingen, Beinberg, Ernstmühl, Maisenbach, Neuhausen/Baden und Simmozheim (Wü 161/27 T 2 Nr.100).

Infolge der Änderung der Waldflächen durch die Zoneneinteilung hatte das Forstamt Liebenzell an das Forstamt Leonberg den Körperschaftswald der Revierförsterstelle Weil der Stadt mit Teilen des Stadtwalds Weil der Stadt und Spital- und Kirchwald Weil der Stadt, den Gemeindewald Hausen a. Würm und Münklingen sowie den Privatwald auf Markungen Weil der Stadt, Hausen a. Würm und Münklingen abgegeben (Wü 160 Acc 71/1995 Nr.43).

Mit Erlaß vom 25. September **1945** (I A Nr.2483 Wü 160 Acc 71/1995 Nr.43) wurden die Waldungen der Gemeinde Hausen a. Würm dem Forstamt Leonberg übergeben.

Mit Erlaß vom 6. Oktober 1945 (II A Nr.2719 Wü 160 Acc 71/1995 Nr.43) wurde bestimmt, daß die teils im französischen, teils im amerikanischen Gebiet liegenden Gebiete der Markung Weil der Stadt beim Forstamt Liebenzell verbleiben sollen.

Durch Erlaß I A Nr.4997 vom 13. Januar **1946** wurde bestimmt, daß ab 1. Oktober 1946 der Stadtwald, Spital- und Kirchenwald Weil der Stadt, soweit sie in der amerikanischen Zone liegen, dem Forstamt Leonberg zugeordnet werden (Wü 160 Acc 71/1995 Nr.43).

Durch Rundverfügung der Forstdirektion vom 7. März 1946 wurden bei der Auflösung der Staatsrentämter die Amtskassengeschäfte der Forstverwaltung dezentralisiert. Das bisher dem Staatsrentamt Tübingen zugeteilte Forstamt Liebenzell wurde hierbei dem Finanzamt Hirsau zuteilt (Wü 161/3 T 2 Nr.138).

Aufgrund der Anordnung der Landesregierung über Sitze und Bezirke der Staatlichen Forstämter vom 1. Juli **1975** wurde mit Wirkung vom 1. Oktober an das Forstamt Calmbach aufgelöst. Sein Sprengel fiel vor allem an die Forstämter Calw-Hirsau (Gemeindewald Oberreichenbach), Neuenbürg (Staatswalddistrikt I Eiberg), Wildbad (Staatswalddistrikte IV Heimenhardt, Hengstberg) und Bad Liebenzell (Staatswalddistrikt Kälbling) (Gesetzblatt S.549). Vom aufgelösten Forstamt Langenbrand kamen Teile hinzu (Höfen an der Enz, Schömberg, Unterreichenbach).

Das Forstamt war nun zuständig für die Gemeinden Bad Liebenzell mit Ausnahme des Stadtwalds Weil der Stadt, für Höfen an der Enz mit Ausnahme des Staatswalddistrikts I Eiberg, für Schömberg, Simmozheim und Unterreichenbach sowie von der Gemeinde Engelsbrand für die Staatswalddistrikte VI Eulenloch, VII Ueberrück und VIII Gairen, von der Gemeinde Neuenbürg für den Staatswalddist-

rikt III Hundstal, von der Gemeinde Oberreichenbach für den Staatswald VI Kälbling und von der Gemeinde Calw-Hirsau für den Staatswalddistrikt VII Hummelberg.  
Das Forstamt wurde der Forstdirektion Karlsruhe zugeteilt. Seither ist das Generallandesarchiv Karlsruhe für die Aktenaussonderung zuständig

## 2.6 Behördengeschichte des Forstamts Bad Schussenried (1902 – 2004)

Durch das Gesetz vom 19. Februar **1902** wurden die Forstämter alter Ordnung aufgelöst (Regierungsblatt S.37). Aufgrund der Bekanntmachung des Finanzministeriums vom 22. Februar 1902 betreffend die Forstämter neuer Ordnung wurde mit Wirkung vom 1. April an aus dem Revier Schussenried des Forstamts Weingarten (alter Ordnung) ein selbständiges Forstamt Schussenried (neuer Ordnung) gebildet (Staatsanzeiger S.409).

Das Forstamt war für die Privatwaldungen in Oggelshausen (Oberamt Riedlingen), Allmannsweiler, Bierstetten, Braunenweiler, Geigelbach, Reichenbach, Renhardsweiler (Oberamt Saulgau), Michelwinnaden, Otterswang, Schussenried, Steinhausen, Winterstettendorf und Winterstettenstadt (Oberamt Waldsee) zuständig (Einteilung der Forstbezirke in Absicht auf die Privatwaldungen im engeren Sinn, in: Wü 161/32 T 1 Nr.28). Sein Sprengel umfaßte Gebiete der Oberämter Biberach, Riedlingen, Saulgau und Waldsee bzw. des Kameralamts Saulgau und enthielt vor allem Staats- und Privatwald (Wü 161/29 T 1 Nr.19).

Mit der Forstorganisation war auch die Ausscheidung eines Amtsmannsbezirks projektiert worden (Wü 161/65 T 2 Nr.2).

Das Forstamt gehörte seit 1902 zum Forstverband Biberach (Wü 161/30 T 1 Nr.18), seit **1912** zum Forstverband Ulm (Wü 161/62 T 2 Nr.15).

Durch die Bekanntmachung der Ministerien für Justiz und Finanzen betreffend die Amtsanwaltschaft für Forstrügesachen sowie für Zoll- und Steuerstrafsachen vom 5. Januar **1903** (Regierungsblatt S.1) versah das Forstamt das Amt der Amtsanwaltschaft für Forstrügesachen für den Sprengel des Amtsgerichts Waldsee (Wü 161/37 T 1 Nr.13).

Durch den Erlaß der Forstdirektion vom 2. Januar **1908** gab das Forstamt Bettenreute die Privatwaldungen auf Markung Geigelbach an das Forstamt Schussenried ab (Wü 161/3 T 2 Nr.96).

Mit Wirkung vom 1. April **1909** erhielt das Forstamt die Stadt- und Stiftungswaldungen von Waldsee vom Forstamt Baidt (Wü 161/3 T 2 Nr.138).

Seit **1921** war das Staatsrentamt Weingarten in kassenmäßiger Hinsicht für das Forstamt Schussenried zuständig (Wü 161/62 T 2 Nr.332).

Durch den Erlaß der Forstdirektion an die Forstämter und Staatsrentämter über Änderungen in der Forstbezirkseinteilung und über Ausscheidung von Forstmeister- und Oberförsterrevieren innerhalb der Forstbezirke vom 1. Dezember **1925** (Amtsblatt des Württembergischen Finanzministeriums S.73) wurde die Oberförsterstelle Schussenried mit sofortiger Wirkung aufgehoben.

**1925** betrug die Gesamtfläche des Forstamts 2800 ha, davon 2671 ha Staatsgrundfläche und 129 ha Körperschaftswaldungen in Staatsbeförderung (Wü 161/22 T 1 Nr.83). Es gehörte flächenmäßig damit zu den durchschnittlich großen Forstämtern.

Aufgrund des Erlasses der Forstdirektion vom 3. April **1933** (Amtsblatt des Finanzministeriums S.7) wurde mit der Versehung des Amtes der Staatsanwaltschaft für die Forstrügesachen im Amtsgerichtsbezirk Waldsee der Vorstand des Forstamts Schussenried bestimmt.

Vom 20. September 1933 an gehörte das Amt zum Forstverband Ravensburg (Wü 161/7 T 1 Nr.12).

**1937** lagen folgende Gemeinden im Sprengel: Allmannsweiler, Bierstetten, Braunenweiler, Stafflangen, Thannhausen, Geigelbach, Michelwinnaden, Oggelshausen, Otterswang, Reichenbach, Schussenried, Steinhausen, Winterstettendorf und Zollenreute (Wü 161/50 T 1 Nr.20).

Mit Wirkung vom 1. Oktober **1938** an kam das Forstamt zum Forstverband Ulm (Wü 161/30 T 1 Nr.20), vom 1. März **1948** an zum Forstverband Ravensburg (Wü 161/7 T 1 Nr.12, Wü 161/30 T 1 Nr.39).

Das Gouvernement Militaire bestimmte mit Schreiben vom 20. September **1945** den Forstmeister Gösele vom Forstamt Schussenried zum verantwortlichen Kreisforstmeister des Kreises Biberach (Wü 160 Acc 71/1995 Nr.45).

Durch die Rundverfügung der Forstdirektion vom 7. März **1946** wurden bei der Auflösung der Staatsrentämter die Amtskassengeschäfte der Forstverwaltung dezentralisiert. Das bisher dem Staatsrentamt Tübingen zugeteilte Forstamt Schussenried wurde hierbei dem Finanzamt Biberach zuteilt (Wü 161/3 T 2 Nr.138).

Die Bekanntmachung des Ministeriums für Ernährung, Landwirtschaft, Weinbau und Forsten vom 12. Juni **1963** teilte dem Forstamt vom Staatlichen Forstamt Biberach die Körperschafts-, Kirchen- und Privatwaldungen auf den Markungen der Gemeinden Eberhardzell, Hochdorf, Mühlhausen, Oberessendorf und Unteressendorf zu (GABl. S.353).

Durch die Bekanntmachung desselben Ministeriums vom 13. Januar **1966** gab das aufgelöste Forstamt Mochenwangen an das Forstamt Schussenried das Gebiet der Gemeinden Altshausen, Boms, Ebenweiler, Ebersbach, Eichstegen, Fleischwangen, Guggenhausen, Hochberg, Hoßkirch, Hüttenreute, Königseggwald, Laubbach, Musbach, Riedhausen und Unterwaldhausen, der Gemeindewald Fleischwangen, die Wälder der katholischen Kirchenstiftung Altshausen, der katholischen Kirchenpflege Ebenweiler und der katholischen Pfarrstelle Unterwaldhausen ab. Zusätzlich erhielt das Forstamt vom Forstamt Biberach das Gebiet der Gemeinden Seekirch und Tiefenbach (GABl. S.23).

Aufgrund der Anordnung der Landesregierung über Sitze und Bezirke der Staatlichen Forstämter vom 1. Juli **1975** (Gesetzblatt S.549) wurde das Forstamt zuständig für die Gemeinden Alleshäuser, Allmannsweiler, Bad Buchau, Bad Schussenried, Betzenweiler, Dürmentingen, Dürnau, Ertingen, Ingoldingen, Kanzach, Moosburg, Oggelshausen, Seekirch und Tiefenbach mit Ausnahme des Staatswalddistrikts X Höllweiher sowie von der Gemeinde Aulendorf für die Staatswalddistrikte XXXI Spieglerholz, XXXVII Lippertsweiler Holz, von der Gemeinde Bad Waldsee für die Staatswalddistrikte XXIV Buchbühl, XXV Hochgeländ, XXVI Enzisholz, XXVII Gstäud, XXVIII Hinterfeld, XXXIII Brunnenholz, XXXIV Lenatweiler Holz, XXXV Osterholz, von der Gemeinde Biberach an der Riß für die Staatswalddistrikte XVIII Buchstock, XIX Untere Schienen, von der Gemeinde Ebersbach-Musbach für die Staatswalddistrikte X Oberwald, XI Menzenweilerwald, XII Reichenbacher Holz, von der Gemeinde Saulgau für die Staatswalddistrikte XVI Eggatsweiler Wald, XVII Figelholz und von der Gemeinde Riedlingen für die Staatswalddistrikte I Freimaierwald, II Hubholz und IV Weiherholz.

Aufgrund der Anordnung der Landesregierung über Sitze und Bezirke der Staatlichen Forstämter vom 23. Juni **1997** (GBl. S. 354) wurde das Forstamt zuständig für die Gemeinden Alleshäuser, Allmannsweiler, Bad Buchau, Bad Schussenried, Betzenweiler, Dürmentingen, Dürnau, Ertingen, Ingoldingen mit Ausnahme des Walds des Hospitals Biberach, Kanzach, Moosburg, Oggelshausen, Seekirch mit Ausnahme des Walds des Hospitals Biberach, Tiefenbach mit Ausnahme des Staatswalddistrikts 10 Höllweiher Abt. 6 und des Walds des Hospitals Biberach sowie von der Gemeinde Aulendorf für den Staatswalddistrikt 28 Hinterfeld Abt. 2, von der Gemeinde Bad Waldsee für den Staatswalddistrikt 35 Osterholz Abt. 1-8, von der Gemeinde Biberach für die Staatswalddistrikte 12 Voggenreuter Holz Abt. 2, 18 Buchstock Abt. 1-3, 5, 19 Untere Schienen Abt. 11,12, 16-18, 21-23, von der Gemeinde Ebersbach-Musbach für die Staatswalddistrikte 11 Menzenweilerwald Abt. 1-10, 12 Reichenbacherholz Abt. 12, von der Gemeinde Riedlingen für die Staatswalddistrikte 1 Freimaierwald Abt. 8, 3 Hubholz Abt. 1-4, 4 Weiherholz Abt. 1-10, von der Gemeinde Saulgau für die Staatswalddistrikte 16 Eggatsweilerwald Abt.1-14, 17 Figelholz Abt. 1-3.

Durch das Gesetz zur Reform der Verwaltungsstruktur, zur Justizreform und zur Erweiterung des kommunalen Handlungsspielraums (Verwaltungsstruktur-Reformgesetz) vom 1. Juli 2004 wurden mit Wirkung vom 1. Januar **2005** an die bisher von den Staatlichen Forstämtern wahrgenommenen Aufgaben für die Gebiete der Stadt- oder Landkreise auf die Gemeinden der Stadtkreise oder die Landratsämter als untere Verwaltungsbehörde abgegeben (BGl. S.469). Aus den Forstämtern Bad Schussenried, Biberach, Ochsenhausen und Riedlingen wurde das Kreisforstamt Biberach gebildet.

## 2.7 Behördengeschichte des Forstamts Bad Teinach (1921 – 1975, GLAK)

Zwischen **1914** und **1921** wurde das Forstamt Teinach errichtet

Seit **1921** war das Staatsrentamt Hirsau in kassenmäßiger Hinsicht für das Forstamt Teinach zuständig (Wü 161/62 T 2 Nr.332).

Ab dem 20. September **1933** war das Forstamt beim Forstverband Calw angesiedelt (Wü 161/7 T 1 Nr. 12, Wü 161/30 T 1 Nr.39).

Durch Rundverfügung der Forstdirektion vom 7. März **1946** wurden bei der Auflösung der Rentämter die Amtskassengeschäfte der Forstverwaltung dezentralisiert. Das bisher dem Staatsrentamt Tübingen zugeteilte Forstamt Teinach wurde hierbei dem Finanzamt Hirsau zugeteilt (Wü 161/3 T 2 Nr.138).

Die Forstdirektion änderte mit Erlaß vom 13. Oktober **1954** II A Nr.4685 den Sprengel des Forstbezirks Teinach. Das Ministerium des Ministeriums für Ernährung, Landwirtschaft und Forsten hob diesen Erlaß allerdings durch Erlaß vom 27. Januar **1955** wieder auf (Wü 160 Acc 71/1955 Nr.43).

Durch Bekanntmachung des Ministeriums für Ernährung, Landwirtschaft, Weinbau und Forsten über die Änderung von Forstbezirksgrenzen und die Auflösung des Staatlichen Forstamts Hofstett vom 28. September **1967** (BGl. S.591) erhielt das Forstamt mit Wirkung vom 1. Oktober an vom Forstamt Hofstett das Gebiet der Gemeinden Agenbach und Neuweiler, den Staatswalddistrikt I auf dem Gebiet der Gemeinden Agenbach, Oberkollwangen, Rötenbach und Würzbach, den Gemeindewald Neuweiler, vertraglich betreuter Privatwald auf dem Gebiet der Gemeinde Agenbach, fallweise betreuter Privatwald auf dem Gebiet der Gemeinden Agenbach und Neuweiler.

Das Forstamt Teinach gab dafür an das Forstamt Hirsau das Gebiet der Gemeinde Würzach, den Gemeindewald Würzach, vertraglich betreuten Privatwald auf dem Gebiet der Gemeinde Würzbach und fallweise betreuten Privatwald auf dem Gebiet der Gemeinde Würzach und an das Forstamt Wildberg die Staatswalddistrikte I bis III auf dem Gebiet der Gemeinden Altbulach und Stammheim ab.

Aufgrund der Anordnung der Landesregierung über Sitze und Bezirke der Staatlichen Forstämter vom 1. Juli **1975** (GBl. S.549) wurde das nun Forstamt Bad Teinach-Zavelstein genannte Forstamt zuständig für die Gemeinden Bad Teinach-Zavelstein, Neubulach mit Ausnahme des Staatswaldes und für Neuweiler mit Ausnahme des Staatswalddistrikts III Schindelhardt.

Das Forstamt wurde der Forstdirektion Karlsruhe zugeteilt. Seither ist das Generallandesarchiv Karlsruhe für die Archivierung zuständig.

## **2.8 Behördengeschichte des Forstamts Bad Waldsee (Sitz in Baidt) (bis 1975 Forstamt Baidt) (1902 – 2004)**

Durch das Gesetz vom 19. Februar **1902** (Regierungsblatt S.39) wurden die Forstämter alter Ordnung mit Wirkung vom 1. April aufgelöst und aus dem Revier Baidt des Forstamts Weingarten (alter Ordnung) das Forstamt Baidt gebildet (Staatsanzeiger für Württemberg S.409). Sein Sprengel umfaßte Gebiete der Oberämter Ravensburg und Waldsee bzw. das Gebiet des Kameralamts Waldsee.

Bei der neuen Forsteinteilung war auch die Ausscheidung eines Amtsmannsbezirks Mochenwangen projektiert worden (Wü 161/65 T 2 Nr.2).

Dieser wurde auf Antrag des Forstamts auf die Staatswalddistrikte V/VII beschränkt (Schreiben der Forstdirektion vom 31. Oktober 1902 in: Wü 161/3 T 2 Nr.138).

Das Forstamt gehörte seit 1902 zum Forstverband Weingarten (Wü 161/30 T 1 Nr.18), seit **1912** zum Forstverband Ravensburg (Wü 161/62 T 2 Nr.15).

Der Amtssprengel enthielt **1903** vor allem Staatswald, wenig Privatwald, kaum Gemeindewald (Wü 161/29 T 1 Nr.19).

Das Forstamt war für die Privatwaldungen folgender Markungen zuständig: Baidt, Wolpertswende (Teil) (Oberamt Ravensburg), Aulendorf, Bergatreute, Gaisbeuren, Reute, Schindelbach, Steinach, Tannhausen und Waldsee (Oberamt Waldsee) (Einteilung der Forstbezirke in Absicht auf die Privatwaldungen im engeren Sinn, in: Wü 161/32 T 1 Nr.28).

Die Forste des Fürstlichen Reviers Waldsee des Fürstlich Wolfeggischen Forstamts in Wolfegg waren dem Forstamt Baidt zugeteilt (Übersicht über die fideikommissarischen Forste in Württemberg, in: Wü 161/3 T 1 Nr.234).

**1905** wurden die durch eigene Sachverständige bewirtschafteten Körperschaftswaldungen der Gemeinden Dinnenried, Gaisbeuren, Mettenhaus und der Stadt bzw. Stiftung Waldsee dem Forstbezirk zugeteilt (Wü 161/68 T 2 Nr.123).

Mit Wirkung vom 1. April **1909** an wurden die Stadt- und Stiftungswaldungen von Waldsee dem Forstbezirk Schussenried zugewiesen (Wü 161/3 T 2 Nr.138).

Durch die Entschließung vom 18. Oktober **1910** (Wü 161/42 T 1 Nr.4; Amtsblatt des Finanzministeriums S.89) gab das Forstamt die Staatswalddistrikte Röschenwald, Mochenwangerwald und Erlen an das Forstamt Mochenwangen ab.

**1911** standen die Waldungen folgender Körperschaften in Staatsbeförderung: Gemeinde Reute, Teilgemeinden Gaisbeuren und Bergatreute und Stiftung Bergatreute (Wü 161/3 T 2 Nr.162).

1911 und **1922** lagen Staatswaldungen des Bezirks auf den Markungen Baienfurt, Baidt, Bergatreute, Blitzenreute, Gaisbeuren, Reute und Wolpertswende (Wü 161/3 T 2 Nr.168).

Durch Erlaß der Forstdirektion vom 3. Mai **1912** gab das Forstamt Baidt die bisher teilweise besessenen Privatwaldungen der Markung Wolpertswende sowie die Privatwaldungen von Zollenreute und Aulendorf an das Forstamt Mochenwangen ab (Wü 161/3 T 2 Nr.96).

**1913** lagen folgende Gemeindemarkungen im Forstbezirk: Baidt, Blitzenreute, Bergatreute, Reute, Steinach, Tannhausen, Waldsee und Gaisbeuren (Wü 161/3 T 2 Nr.153).

Seit **1921** war das Staatsrentamt Weingarten in kassenmäßiger Hinsicht für das Forstamt Baidt zuständig (Wü 161/62 T 2 Nr.332).

**1925** betrug die Gesamtfläche des Forstamts 2277 ha, davon 2263 ha Staatsgrundfläche und 14 ha Körperschaftswaldungen in Staatsbeförderung (Wü 161/22 T 1 Nr.83). Es gehörte flächenmäßig damit zu den kleineren Forstämtern mit einem der kleinsten Körperschaftswaldanteile aller Forstämter im Archivsprengel.

Vom 20. September **1933** an gehörte das Amt dem Forstverband Ravensburg an (Wü 161/7 T 1 Nr.12, Wü 161/30 T 1 Nr.39).

**1941** standen folgende Körperschaftswaldungen in staatlicher Bewirtschaftung: Bergatreute, Gaisbeuren, Reute sowie Stiftung und Pfarrstelle Bergatreute. Privatwaldungen wurden nicht verwaltet (Wü 161/3 T 2 Nr.87).

Durch die Rundverfügung der Forstdirektion vom 7. März **1946** wurden bei der Auflösung der Staatsrentämter die Amtskassengeschäfte der Forstverwaltung dezentralisiert. Das bisher dem Staatsrentamt

Tübingen zugeteilte Forstamt Baintd wurde hierbei dem Finanzamt Ravensburg zuteilt (Wü 161/3 T 2 Nr.138).

**1952** lagen Staatswaldungen des Forstamts auf den Markungen Baienfurt, Baintd, Bergatreute, Reute, Blitzenreute, Kümmerazhofen und Wolpertschwende (Wü 161/3 T 2 Nr.180).

Durch die Bekanntmachung des Ministeriums für Ernährung, Landwirtschaft, Weinbau und Forsten über die Auflösung des Staatlichen Forstamts Mochenwangen und die Änderung von Forstbezirksgrenzen vom 13. Januar **1966** (GABl.S.23) wurden dem Forstamt Baintd vom Staatlichen Forstamt Mochenwangen die Gebiete der Gemeinden Aulendorf, Blönried, Zollenreute und ein Teil des Gebiets der Gemeinde Wolpertschwende, die Staatswalddistrikte XL, XLI auf dem Gebiet der Gemeinde Wolpertschwende und XLII auf dem Gebiet der Gemeinde Blitzenreute, der Stadtwald Aulendorf und der Gemeindewald Blönried, vertraglich betreuter Privatwald auf dem Gebiet der Gemeinden Aulendorf, Blönried, Wolpertschwende und Zollenreute und Großprivatwald mit eigener Bewirtschaftung und Verwaltung auf dem Gebiet der Gemeinden Aulendorf und Blönried zugeteilt. Ebenso kamen vom Staatlichen Forstamt Wangen der Staatswald Bad Waldsee auf dem Gebiet der Stadtgemeinde Bad Waldsee und der Gemeinden Arnach, Gaisbeuren, Haisterkirch, Unterurbach und Ziegelbach hinzu.

Aufgrund der Anordnung der Landesregierung zur Änderung der Anordnung über Sitze und Bezirke der Staatlichen Forstämter vom 30. September **1975** (GBl. S.) wurde das Forstamt Baintd in Forstamt Bad Waldsee in Baintd umbenannt und erhielt Teile des aufgelösten Forstamts Weingarten Wolpertschwende, Horgenzell, Fronreute und Staatswald auf Gemeindegemarkung Berg).

Es war nun zuständig für die Gemeinde Altshausen, Aulendorf mit Ausnahme der Staatswalddistrikte XXXI Spiegelerholz, XXXVII Lippertsweiler Holz, für Bad Waldsee mit Ausnahme der Staatswalddistrikte XXIV Buchbühl, XXV Hochgelände, XXVI Enzisholz, XXVII Gstäud, XXVIII Hinterfeld, XXXIII Brunnenholz, XXXIV Lenatweiler Holz, XXXV Osterholz, für Baintd, Bergatreute mit Ausnahme der Staatswalddistrikte II Baienfurterwald, III Bergatreuterwald, IV Erbisreuterwald, für Booms, Ebenweiler, Ebersbach-Musbach mit Ausnahme der Staatswalddistrikte X Oberwald, XI Menzenweilerwald, XII Reichenbacher Holz, für Eichstegen, Fleischwangen, Fronreute, Guggenhausen, Hoßkirch, Königseggwald, Riedhausen, Unterwaldhausen und Wolpertschwende sowie von der Gemeinde Berg für die Staatswalddistrikte XX Kellenriederholz, XXI Hasenberg, XXXVII Hübscher, XLI Töbel, XLVI Aichertobel und von der Gemeinde Horgenzell für die Staatswalddistrikte XXXIII Stockacker und XXXIV Ergetsweilerholz (Anordnung der Landesregierung über Sitze und Bezirke der Staatlichen Forstämter vom 1. Juli 1975 GBl S.549).

Aufgrund der Anordnung der Landesregierung über Sitze und Bezirke der Staatlichen Forstämter vom 23. Juni **1997** (GBl. S. 354) wurde das Forstamt zuständig für die Gemeinden Altshausen, Aulendorf mit Ausnahme des Staatswalddistrikts 28 Hinterfeld Abt. 2, Bad Waldsee mit Ausnahme des Staatswalddistrikts 35 Osterholz Abt. 1-8, Baintd mit Ausnahme der Staatswalddistrikte 1 Bergatreuterwald Abt. 6, 7, 12 2 Baintder Wald Abt. 1, Bergatreute mit Ausnahme der Staatswalddistrikte 1 Bergatreuterwald Abt. 1, 6, 2 Baienfurter Wald Abt. 1, 2,6, 15, 17 3 Bergatreuter Wald Abt. 4-11, 4 Erbisreuter Wald Abt. 1, 5, Boms, Ebenweiler, Ebersbach-Musbach mit Ausnahme der Staatswalddistrikte 11 Menzenweilerwald Abt. 1-10, 12 Reichenbacherholz Abt. 12, Eichstegen, Fleischwangen, Fronreute mit Ausnahme des Staatswalddistrikts 12 Föhren, Guggenhausen, Hosskirch, Königseggwald, Riedhausen, Unterwaldhausen, Wilhelmsdorf mit Ausnahme des Staatswalddistrikts 6 Nachtweide Abt. 2, 3, Wolpertschwende sowie von der Gemeinde Berg für die Staatswalddistrikte 11 Töbel Abt. 2-4, 21 Hasenberg Abt. 3, von der Gemeinde Horgenzell für die Staatswalddistrikte 33 Stockacker, 34 Ergetsweilerholz Abt. 1, 36 Feldmooserwald Abt. 3, 7.

Durch das Gesetz zur Reform der Verwaltungsstruktur, zur Justizreform und zur Erweiterung des kommunalen Handlungsspielraums (Verwaltungsstruktur-Reformgesetz) vom 1. Juli 2004 wurden mit Wirkung vom 1. Januar **2005** an die bisher von den Staatlichen Forstämtern wahrgenommenen Aufgaben für die Gebiete der Stadt- oder Landkreise auf die Gemeinden der Stadtkreise oder die Landratsämter als untere Verwaltungsbehörde abgegeben (BGl. S.469). Aus den Forstämtern Bad Waldsee, Leutkirch, Ravensburg und Wangen wurde das Kreisforstamt Ravensburg mit Außenstelle in Leutkirch (für Leutkirch und Wangen) gebildet.

## 2.9 Behördengeschichte des Forstamts Bad Wildbad (1902 – 1975, GLAK)

Durch das Gesetz vom 19. Februar **1902** (Regierungsblatt S.39) wurden die Forstämter alter Ordnung mit Wirkung vom 1. April aufgelöst und aus den Staatswaldungen des bisherigen Reviers Wildbad links der Enz das Forstamt Wildbad gebildet (Staatsanzeiger für Württemberg S.409).

Zugleich wurde dem neugebildeten Forstamt Meistern (laut Wü 161/66 T 1 Nr.240 Teile von Meistern und Heimenhardt), die Staatswaldungen des bisherigen Reviers Wildbad rechts der Enz und der Stadtwald Wildbad zugeteilt (Wü 161/66 T 1 Nr.167).

Dem Forstamt waren die Privatwaldungen in Wildbad links der Enz (Oberamt Neuenbürg) zugeteilt (Einteilung der Forstbezirke in Absicht auf die Privatwaldungen im engeren Sinn, in: Wü 161/32 T 1 Nr.28).

Das Forstamt gehörte seit 1902 zum Forstverband Neuenbürg (Wü 161/30 T 1 Nr.18).

**1913** lag die Gemeindegemarkung Wildbad innerhalb des Forstbezirks (Wü 161/66 T 1 Nr.93).

Seit **1921** war das Staatsrentamt Hirsau in kassenmäßiger Hinsicht für das Forstamt Wildbad zuständig (Wü 161/62 T 2 Nr.332).

Durch Erlaß der Forstdirektion an die Forstämter und Staatsrentämter über Änderungen in der Forstbezirkseinteilung und über Ausscheidung von Forstmeister- und Oberförsterrevieren innerhalb der Forstbezirke vom 1. Dezember **1925** (Amtsblatt des Württembergischen Finanzministeriums S.73) wurden bestimmt, daß mit Wirkung vom 1. Dezember an das Forstamt Meistern (Sitz in Wildbad) in die Oberförsterstelle Wildbad beim Forstamt Wildbad umgewandelt wird und die Staatswaldungen des Distrikts Meistern des bisherigen Forstamts Wildbad zu einem späteren Zeitpunkt an das Forstamt Calmbach übergehen werden.

1925 betrug die Gesamtfläche des Forstamts 3388 ha - ausnahmslos Staatsgrundfläche (Wü 161/22 T 1 Nr.83). Es gehörte flächenmäßig damit zu den größeren Forstämtern und besaß von allen Forstämtern im Archivsprengel die größte Staatsgrundfläche. Der Forstmeisterbezirk umfaßte 1391 ha, der Oberförsterbezirk 1997 ha.

Durch Erlaß der Forstdirektion vom 26. März **1926** wurden aus der Rollwasserförserei sowie den Staatswaldungen des ehemaligen Forstamts Meistern (Meistern und Wanne) das Forstmeisterrevier, aus den übrigen Teilen des Forstamts das Oberförsterrevier gebildet (Wü 161/66 T 1 Nr.167, 664).

**1927** lagen Staatswaldungen der Oberförsterstelle lediglich auf Markung Wildbad (Wü 161/66 T 1 Nr.90).

Seit dem 20. September **1933** gehörte das Forstamt zum Forstverband Neuenbürg (Wü 161/7 T 1 Nr.12).

**1935** lagen Staatswaldungen des Forstmeisterreviers auf den Markungen Bergorte, Calmbach und Wildbad (Wü 161/66 T 1 Nr.78).

Durch Verordnung des Finanzministers vom 25. Oktober **1938** (Amtsblatt des Finanzministeriums S.9, Regierungsanzeiger für Württemberg 1938 Nr. 129) wurde das Forstamt Meistern in Wildbad neu errichtet und erhielt die Stadtwaldungen von Wildbad und vom Forstamt Wildbad den Staatswalddistrikt III Meistern und vom Forstamt Calmbach das Fischwasser in der Kleinenz ohne rechte Seitenbäche.

Der Oberförsterbezirk wurde aufgelöst (Wü 161/66 T 1 Nr.167).

Laut einem Flächenverzeichnis des Forstamts Wildbad von 1935-1938 wurden an das neugegründete Forstamt Meistern die Staatswaldungen auf Markung Bergorte, Calmbach und Wildbad (teilweise) abgegeben (Wü 161/66 T 1 Nr.78).

Durch Rundverfügung der Forstdirektion vom 7. März **1946** wurden bei der Auflösung der Staatsrentämter die Amtskassengeschäfte der Forstverwaltung dezentralisiert. Das bisher dem Staatsrentamt Tübingen zugeteilte Forstamt Wildbad wurde hierbei dem Finanzamt Neuenbürg zuteilt (Wü 161/3 T 2 Nr.138).

Durch die am 1. Oktober **1947** erfolgte Auslösung des Forstamts Meistern wurde nun der Stadtwald Wildbad vom Forstamt Wildbad, der Staatswalddistrikt Meistern vom Forstamt Calmbach verwaltet (Wü 161/66 T 1 Nr.167; Erlaß der Forstdirektion vom 5. September 1947 II A Nr.3489 in: Wü 160 Acc 71/1995 Nr.43).



Seit dem 1. März **1948** gehörte das Forstamt zum Forstverband Calw (Wü 161/7 T 1 Nr.12, Wü 161/30 T 1 Nr.39).

Im Zuge der Neuorganisation der Forstämter aufgrund der Anordnung der Landesregierung über Sitze und Bezirke der Staatlichen Forstämter vom 1. Juli **1975** (GBl. S.549) kamen bei der Auflösung des Forstamts Calmbach der Staatswalddistrikt IV Heimenhardt des Forstamts Calmbach sowie bei der Auflösung des Forstamts Simmersfeld die Privatwaldungen von Aichelberg zum Forstamt Wildbad.

Das Forstamt war nun zuständig für die Gemeinde Wildbad im Schwarzwald mit Ausnahme der Staatswalddistrikte I Kälberwald, I Eiberg (ehemaliges Forstamt Wildbad) Abt. 83 bis 86, 89 bis 123, I Eiberg (ehemaliges Forstamt Calmbach) Abt. 8, 9, 26, 27, 43, 54, II Schöngarn, II Bergwald, II Wannge und des Privatwalds im Ortsteil Aichelberg sowie von der Gemeinde Oberreichenbach für den Staatswalddistrikt IV Heimenhardt

Das Forstamt wurde der Forstdirektion Karlsruhe zugeteilt. Seither ist das Generallandesarchiv Karlsruhe für die Archivierung zuständig..

## **2.10 Behördengeschichte des Forstamts Baiersbronn (1902 – 1925)**

Durch Gesetz vom 19. Februar **1902** (Regierungsblatt S.37) wurden die Forstämter alter Ordnung mit Wirkung vom 1. April an aufgelöst. Durch Bekanntmachung des Finanzministeriums betr. die Forstämter neuer Ordnung vom 22. Februar 1902 (Staatsanzeiger S.409) wurde aus den früheren Revieren selbständige Forstämter errichtet. Aus dem bisherigen Revier Baiersbronn des Forstamts Freudenstadt (alter Ordnung) wurde ein selbständiges Forstamt Baiersbronn gebildet.. Kleinere Teile (Staatswaldungen Hirschkopf und Kniebis) fielen an das ebenfalls neuerrichtete Forstamt Freudenstadt. Dem Forstamt waren die Privatwaldungen in Baiersbronn (Oberamt Freudenstadt) teilweise zugeteilt (Einteilung der Forstbezirke in Absicht auf die Privatwaldungen im engeren Sinn, in: Wü 161/32 T 1 Nr.28).

Das Forstamt gehörte seit 1902 zum Forstverband Freudenstadt (Wü 161/30 T 1 Nr.18).

**1904** lagen Staatswaldungen des Forstamts auf Markung Baiersbronn (Wü 161/22 T 1 Nr.351).

**1905** wurde die durch eigene Sachverständige bewirtschaftete Körperschaftswaldung der Gemeinde Baiersbronn dem Forstbezirk zugeteilt (Wü 161/68 T 2 Nr.123).

Seit **1921** war das Staatsrentamt Freudenstadt in kassenmäßiger Hinsicht für das Forstamt Baiersbronn zuständig (Wü 161/62 T 2 Nr.332).

Durch Erlaß der Forstdirektion an die Forstämter und Staatsrentämter über Änderungen in der Forstbezirkseinteilung und über Ausscheidung von Forstmeister- und Oberförsterrevieren innerhalb der Forstbezirke vom 1. Dezember **1925** (Amtsblatt des Württembergischen Finanzministeriums S.73) wurde mit Wirkung von einem später zu bestimmenden Zeitpunkt ab das Forstamt Baiersbronn in die Oberförsterstelle Baiersbronn beim Forstamt Freudenstadt umgewandelt.

## 2.11 Behördengeschichte des Forstamts Balingen (1902 – 2004)

Durch Gesetz vom 19. Februar **1902** (Regierungsblatt S.37) wurden die Forstämter alter Ordnung mit Wirkung vom 1. April an aufgelöst und aus dem Revier Balingen des Forstamts Rottweil (alter Ordnung) das Forstamt Balingen gebildet. Es verlor lediglich den Gemeindewald Pfeffingen an das Forstamt Ebingen (Staatsanzeiger für Württemberg S.409). Sein Sprengel umfaßte Gebiete der Oberämter Balingen, Rottweil und Spaichingen bzw. des Kameralamts Balingen.

Das Forstamt gehörte seit 1902 zum Forstverband Tuttlingen (Wü 161/30 T 1 Nr.18), seit **1912** zum Forstverband Horb (Wü 161/62 T 2 Nr.15).

Der Amtsprengel enthielt **1903** vor allem Gemeinde- und Privatwald (Wü 161/29 T 1 Nr.19).

Das Forstamt war für die Privatwaldungen folgender Markungen zuständig: Balingen, Burgfelden, Dürrwangen, Endingen, Engstlatt, Erzingen, Frommern, Geislingen, Heselwangen, Laufen an der Eyach, Ostdorf, Stockenhausen, Streichen, Tieringen, Waldstetten, Weilheim, Zillhausen (Oberamt Balingen), Dautmergen, Dormettingen, Dotternhausen, Roßwangen und Schömberg (Oberamt Rottweil) (Einteilung der Forstbezirke in Absicht auf die Privatwaldungen im engeren Sinn, in: Wü 161/32 T 1 Nr.28).

Die Waldungen des freiherrlichen Rentsamts in Wilflingen der Schenken von Stauffenberg auf Markungen Binsdorf, Erlaheim und Erlaheim waren dem Forstamt Balingen zugeteilt (Übersicht über die fideikommissarischen Forste in Württemberg, in: Wü 161/3 T 1 Nr.234).

Seit **1921** war das Staatsrentamt Rottweil in kassenmäßiger Hinsicht für das Forstamt Balingen zuständig (Wü 161/62 T 2 Nr.332).

**1925** betrug die Gesamtfläche des Forstamts 2987 ha, davon 395 ha Staatsgrundfläche und 2592 ha Körperschaftswaldungen in Staatsbeförderung (Wü 161/22 T 1 Nr.83). Es gehörte flächenmäßig damit zu den kleineren Forstämtern und besaß verhältnismäßig wenig Staatswaldfläche.

Durch Erlaß der Forstdirektion vom 3. April **1933** (Amtsblatt des Finanzministeriums S.7) wurde mit der Versehung des Amts der Staatsanwaltschaft für die Forstrügesachen im Amtsgerichtsbezirk Balingen der Vorstand des Forstamts Balingen bestimmt.

Seit dem 20. September 1933 gehörte das Amt zum Forstverband Rottweil (Wü 161/7 T 1 Nr.12).

Mit Wirkung vom 1. Oktober **1938** an kam das Forstamt zum Forstverband Tübingen (Wü 161/30 T 1 Nr.20).

Durch Verordnung des Finanzministers über Umwandlung von Forstamtsaußenstellen in Forstämter vom 25. Oktober **1938** (Amtsblatt des Finanzministeriums S.9; Regierungsanzeiger für Württemberg Nr.129) verlor das Forstamt an das Forstamt Ebingen die Körperschafts- und Privatwaldungen auf Markung Tieringen und an das Forstamt Tailfingen die Körperschafts- und Privatwaldungen auf Markung Burgfelden, Streichen und Zillhausen.

Seit Weisung der Forstdirektion vom 17. Januar **1946** gehörten die Gräflich von Stauffenbergschen Forstreviere Baisingen und Lautlingen zum Forstamt Balingen (Wü 160 Acc 71/1995 Nr.43).

Durch Rundverfügung der Forstdirektion vom 7. März 1946 wurden bei der Auflösung der Staatsrentämter die Amtskassengeschäfte der Forstverwaltung dezentralisiert. Das bisher dem Staatsrentamt Tübingen zugeteilte Forstamt Balingen wurde hierbei dem Finanzamt Balingen zuteilt (Wü 161/3 T 2 Nr.138).

Mit Wirkung vom 1. März **1948** an kam das Amt zum Forstverband Rottwil (Wü 161/7 T 1 Nr.12).

Da ab 1. Oktober **1950** das Gräflich von Stauffenbergsche Forstamt Jettingen/Bayern wieder die Bewirtschaftung der Reviere Baisingen und Lautlingen übernahm, wurden diese ab diesem Zeitpunkt aus dem Verband des Forstamts Balingen wieder ausgegliedert (Erlaß II A Nr. 3243 vom 20. Juli 1950 Wü 160 Acc 71/1995 Nr.43).

Seit **1951** gehörte das Forstamt zum Forstverband Balingen (Wü 161/30 T 1 Nr.39).

Seit der Anordnung der Landesregierung über Sitze und Bezirke der Staatlichen Forstämter vom 1. Juli **1975** (Gesetzblatt S.549) ist das Forstamt zuständig für die Gemeinden Balingen, Meßstetten, Nusplingen, Obernheim sowie von der Gemeinde Albstadt für den Staatswald, von der Gemeinde Geislingen für die Staatswalddistrikte I Hardt Abt. 1 und XIII Warth und von der Gemeinde Hausen am Tann für den Staatswalddistrikt Lochen.

Aufgrund der Anordnung der Landesregierung über Sitze und Bezirke der Staatlichen Forstämter vom 23. Juni **1997** war das Forstamt zuständig für die Gemeinden Balingen mit Ausnahme der Staatswald-distrikte 1 Ellenberg, 2 Stocken, 3 Oberholz Abt. 1, Meßstetten, Nusplingen, Obernheim sowie von der Gemeinde Albstadt für die Staatswalddistrikte 1 Käsental Abt. 1-4, 2 Schalksberg Abt. 4, 3 Eisbühl Abt. 2, 4 Unterecke Abt. 1-4, von der Gemeinde Geislingen für die Staatswalddistrikte 6 Warth Abt. 1-5, 7 Hardt Abt. 1, von der Gemeinde Hausen am Tann für den Staatswalddistrikt 5 Lochen Abt. 2-6.

Durch das Gesetz zur Reform der Verwaltungsstruktur, zur Justizreform und zur Erweiterung des kommunalen Handlungsspielraums (Verwaltungsstruktur-Reformgesetz) vom 1. Juli 2004 wurden mit Wirkung vom 1. Januar **2005** an die bisher von den Staatlichen Forstämtern wahrgenommenen Aufgaben für die Gebiete der Stadt- oder Landkreise auf die Gemeinden der Stadtkreise oder die Landratsämter als untere Verwaltungsbehörde abgegeben (BGl. S.469). Aus den Forstämtern Albstadt, Balingen, Burladingen, Hechingen und Rosenfeld wurde das Kreisforstamt Balingen gebildet.

## 2.12 Behördengeschichte des Forstamts Bebenhausen (Sitz in Tübingen) (1902 – 2004)

Durch Gesetz vom 19. Februar **1902** (Regierungsblatt S.37) wurden die Forstämter alter Ordnung mit Wirkung vom 1. April an aufgelöst und das Forstamt Bebenhausen mit Sitz in Tübingen aus dem Revier Bebenhausen des Forstamt Tübingen (alter Ordnung) gebildet (Staatsanzeiger für Württemberg S.409). Es erhielt den Körperschafts- und Stiftungswald Tübingen von den Revier Einsiedel bzw. Rotenburg zugeteilt. Der Sprengel umfaßte Gebiete des Oberamts Tübingen bzw. des Kameralamts Tübingen.

Das Forstamt gehörte seit 1902 zum Forstverband Tübingen (Wü 161/30 T 1 Nr.18 und 39, Wü 161/7 T 1 Nr.12).

Der Amtsprengel umfaßte **1903** vor allem Staatswald und etwas Gemeindewald (Wü 161/29 T 1 Nr.19).

Das Forstamt war für die Privatwaldungen folgender Markungen zuständig: Bebenhausen, Lustnau (links des Neckars) und Tübingen (links der Ammer und des Neckars) (Einteilung der Forstbezirke in Absicht auf die Privatwaldungen im engeren Sinn, in: Wü 161/32 T 1 Nr.28).

Durch Bekanntmachung des Finanzministeriums betreffend eine Änderung in der Einteilung der Forstbezirke Bodelshausen und Mössingen vom 12. Januar **1904** (Staatsanzeiger Nr.8 in Wü 161/46 T 1 Nr. 6) erhielt das Forstamt Gomaringen, Sitz Tübingen, vom Forstamt Bebenhausen die Stiftungswaldungen von Tübingen.

Seit **1921** war das Staatsrentamt Tübingen in kassenmäßiger Hinsicht für das Forstamt Bebenhausen zuständig (Wü 161/62 T 2 Nr.332).

Staatswald des Forstamts lag **1925** auf Markungen Bebenhausen, Dettenhausen, Lustnau und Hagelloch (Wü 161/5 T 1 Nr.223).

**1925** betrug die Gesamtfläche des Forstamts 2194 ha, davon 1540 ha Staatsgrundfläche und 654 ha Körperschaftswaldungen in Staatsbeförderung (Wü 161/22 T 1 Nr.83). Es gehörte damit flächenmäßig zu den kleinsten Forstämtern im Archivsprengel.

**1939** war das Forstamt für den Körperschaftswald auf folgenden Markungen zuständig: Lustnau, Tübingen, Heeresstandortverwaltung ab 1.7.1927 (Wü 161/5 T 1 Nr.253).

Durch Rundverfügung der Forstdirektion vom 7. März **1946** wurden bei der Auflösung der Staatsrentämter die Amtskassengeschäfte der Forstverwaltung dezentralisiert. Das bisher dem Staatsrentamt Tübingen zugeteilte Forstamt Bebenhausen wurde hierbei dem Finanzamt Tübingen zuteilt (Wü 161/3 T 2 Nr.138).

Mit Wirkung vom 1. Oktober 1946 wurde das Forstamt Bebenhausen aufgelöst und der Bezirk an die Forstämter Entringen und Einsiedel verteilt (Erlaß II A Nr.3742 vom 18. September 1946 Wü 160 Acc 71/1995 Nr. 43). Die Staatswaldförsterei Bebenhausen-Ost wurde dem Forstamt Einsiedel, Bebenhausen-West dem Forstamt Entringen zugeteilt (Wü 161/5 T 2 Nr.132).

Mit Wirkung vom 1. Oktober **1947** wurde die ehemalige Revierförsterei West des ehemaligen Forstamts Bebenhausen einschließlich der landwirtschaftlichen Grundstücke der Forstdirektion Abt. Forsteinrichtung dem Lehrforstamt Bebenhausen (selbständiges Forstamt) als Versuchs- und Lehrrevier unterstellt (Wü 120 Nr.15). Seit diesem Zeitpunkt wurde das Lehrforstamt Bebenhausen als selbständiges Forstamt geführt (Weisung der Forstdirektion Tübingen II A5a Nr.2872 vom 2. August 1947; Wü 161/5 T 2 Nr.132).

Ab 1. Januar **1955** erhielt es vom Forstamt Einsiedel die Revierförsterei Bebenhausen-Ost zurück (Erlaß II A Nr.1912 vom 18. März 1954 Wü 160 Acc 71/1995 Nr.43).

Durch die Bekanntmachung des Ministeriums für Ernährung, Landwirtschaft, Weinbau und Forsten über die Auflösung eines staatlichen Forstamtes und die Änderung von Forstbezirksgrenzen vom 10. November **1965** (GABl. S.591) wurde mit Wirkung vom 1. Oktober 1965 die innerhalb des Rotwildgeheges Schönbuch liegenden Staatswaldungen von den bisherigen Forstämtern Bebenhausen, Tübingen, Einsiedel und Weil im Schönbuch zu einem Forstamt zusammengefaßt, das die Bezeichnung „Forstamt Tübingen“ erhielt.

Das Forstamt Bebenhausen erhielt vom aufgelösten Forstamt Tübingen die Staatswalddistrikte IV (Abteilungen 1 und 2, sowie ein Teil der Abteilung 10) und V bis XIV auf den Markungen Breitenholz, Entringen und Hagelloch, vom ehemaligen Forstamt Einsiedel die Markungen Dettenhausen, die Staatswalddistrikte III und VII auf den Markungen Dettenhausen und Tübingen, der Gemeindewald Dettenhausen und fallweise betreuter Privatwald auf Markung Dettenhausen sowie vom Forstamt Weil im Schönbuch die Staatswalddistrikte II (Abteilungen 4,5,9,10,15 und der westlich der Walddorfer Straße gelegene Teil der Abteilung 22) und III bis IX auf den Markungen Herrenberg, Walddorf und Weil im Schönbuch zugeteilt.

Seit **1975** war das Amt für die Gemeinde Dettenhausen mit Ausnahme der Staatswalddistrikte I Einsiedel, I Schwarzer Hau und II Eckberg und von den Gemeinden Altdorf, Ammerbuch, Herrenberg, Tübingen, Weil im Schönbuch für die Staatswalddistrikte I Einsiedel, II Bebenhausen-Ost, III Bebenhausen-West, IV Weil und V Entringen zuständig (Anordnung der Landesregierung über Sitze und Bezirke der Staatlichen Forstämter GBl. S.549).

Durch die Anordnung der Landesregierung über Sitze und Bezirke der Staatlichen Forstämter vom 23. Juni **1997** (GBl. S.354) wurden die Forstämter Tübingen und Bebenhausen zum Forstamt Tübingen-Bebenhausen vereinigt.

Durch das Gesetz zur Reform der Verwaltungsstruktur, zur Justizreform und zur Erweiterung des kommunalen Handlungsspielraums (Verwaltungsstruktur-Reformgesetz) vom 1. Juli 2004 wurden mit Wirkung vom 1. Januar **2005** an die bisher von den Staatlichen Forstämtern wahrgenommenen Aufgaben für die Gebiete der Stadt- oder Landkreise auf die Gemeinden der Stadtkreise oder die Landratsämter als untere Verwaltungsbehörde abgegeben (BGl. S.469). Aus den Forstämtern Mössingen, Rottenburg und Tübingen-Bebenhausen wurde das Kreisforstamt Tübingen mit Sitz in Rottenburg gebildet.

## 2.13 Behördengeschichte des Forstamts Biberach (1902 – 2004)

Durch das Gesetz vom 19. Februar **1902** (Regierungsblatt S.37) wurden die Forstämter alter Ordnung mit Wirkung vom 1. April an aufgelöst und aus dem Revier Biberach des Forstamts Ulm (alter Ordnung) das Forstamt Biberach errichtet. Sein Sprengel umfaßte Gebiete der Oberämter Biberach, Ehingen, Laupheim, Riedlingen und Waldsee bzw. des Kameralamts Biberach.

Das Forstamt gehörte seit 1902 zum Forstverband Biberach (Wü 161/30 T 1 Nr.18 und 39), seit **1912** zum Forstverband Ulm (Wü 161/62 T 2 Nr.15, Wü 161/7 T 1 Nr.12).

Der Amtssprengel umfaßte **1903** Privat- und etwas weniger Staats- und Gemeindewald (Wü 161/29 T 1 Nr.19).

Aufgrund der Bekanntmachung der Ministerien für Justiz und Finanzen betreffend die Amtsanwaltschaft für Forstrügesachen sowie für Zoll- und Steuerstrafsachen vom 5. Januar 1903 (Regierungsblatt S.1) versah das Forstamt das Amt der Amtsanwaltschaft für Forstrügesachen für den Sprengel des Amtsgerichts Biberach (Wü 161/37 T 1 Nr.13).

Staatswald auf folgenden Markungen wurden vom Forstamt verwaltet: Aigendorf, Alberweiler, Aßmannshardt, Attenweiler, Biberach, Birkenhardt, Dietenwengen, Eberhardzell, Fischbach, Grafenwald, Grodt, Guntarz, Hedelberg, Ingoldingen, Mittelbiberach, Moosbeuren, Rißegg, Stafflangen, Streitberg, Ummendorf und Wettenberg (Wü 161/6 T 2 Nr.3).

Das Forstamt war für die Privatwaldungen folgender Markungen zuständig: Ahlen, Albersweiher, Altheim, Äpfingen, Aßmannshardt, Attenweiler, Aufhofen, Bergerhausen, Biberach, Birkenhard, Fischbach, Grodt, Höfen, Ingerkingen, Langenschemmern, Laupertshausen, Mettenberg, Mittelbiberach, Muttensweiler, Oberdorf, Obersulmetingen, Reute, Rißegg, Schemmerberg, Stafflangen, Ummendorf, Untersulmetingen, Volkersheim, Warthausen (Oberamt Biberach), Moosbeuren, Oggelsbeuren, Rupertshofen (Oberamt Ehingen), Sulmingen (Oberamt Laupheim), Seekirch, Tiefenbach (Oberamt Riedlingen), Eberhardzell, Hochdorf, Ingoldingen, Mühlhausen, Oberessendorf, Schweinhausen und Unteressendorf (Oberamt Waldsee) (Einteilung der Forstbezirke in Absicht auf die Privatwaldungen im engeren Sinn, in : Wü 161/32 T 1 Nr.28).

Folgende fideikommissarische Forste waren dem Forstamt Biberach zugeteilt:

- 1) das Revier Schemmerberg des Fürstlichen Forstamts der Fürsten von Thurn und Taxis in Heudorf
- 2) die Waldungen des Freiherrn König von und zu Warthausen auf Markungen Birkenhard, Warthausen mit Schloß Warthausen und Röhrwangen
- 3) die Waldungen des Rentamts des Freiherrn von Ulm-Erbach-Mittelbiberach in Erbach auf Markungen Oberdorf und Reute
- 4) die Waldungen des Freiherrn von Wächter-Spittler auf Markung Fischbach
- 5) die Waldungen des Ritterguts Königshofen auf Mettenberg (Übersicht über die fideikommissarischen Forste in Württemberg, in: Wü 161/3 T 1 Nr.234).

**1905** wurden folgende durch eigene Sachverständige bewirtschaftete Körperschaftswaldungen dem Forstbezirk zugeteilt: Stadt, Spital und Kirchenpflege Biberach (Wü 161/68 T 2 Nr.123).

Seit **1921** war das Staatsrentamt Weingarten in kassenmäßiger Hinsicht für das Forstamt Biberach zuständig (Wü 161/62 T 2 Nr.332).

**1925** betrug die Gesamtfläche des Forstamts 2230 ha, davon 1809 ha Staatsgrundfläche und 421 ha Körperschaftswaldungen in Staatsbeförderung (Wü 161/22 T 1 Nr.83). Es gehörte damit flächenmäßig zu den kleineren Forstämtern im Archivsprengel.

Durch den Erlaß der Forstdirektion vom 3. April **1933** (Amtsblatt des Finanzministeriums S.7) wurde mit der Versehung des Amts der Staatsanwaltschaft für die Forstrügesachen im Amtsgerichtsbezirk Biberach der Vorstand des Forstamts Biberach bestimmt.

Aufgrund des Erlasses der Forstdirektion vom 22. März **1935** (Amtsblatt des Finanzministeriums S.16) trat das Forstamt Ochsenhausen mit Wirkung vom 1. April an an das Forstamt Biberach die Körperschafts- und Privatwaldungen auf Markung Mittelbuch mit Ausnahme des Walds der Evangelischen Kirchenpflege Biberach ab.

Mit Schreiben vom 8. Juni **1936** teilte der Reichsnährstand Landesbauernschaft Württemberg der Württembergischen Forstdirektion mit, daß eine forstliche Außenstelle, das Forstamt des Reichsnährstands in Biberach eingerichtet worden sei (Wü 161/64 T 1 Nr.35).

**1938** war dieses Amt in die Bezirksförstereien Biberach, Blaubeuren, Ravensburg und Leutkirch untergliedert (Schreiben vom 15. Februar 1938, Wü 161/64 T 1 Nr.35).

Mit Schreiben der Württembergischen Forstdirektion vom 3. Februar **1941** wurde anstelle des Reichsnährstandsforstamts Biberach das staatliche Forstamt Biberach Prüfstelle für die Realwaldungen Unterschwarzach mit Adelshofen, Knetzenweiler und Wolfartsweiler, Laubach, Pfraunstetten, Unterkirchberg, Bollingen, Buch, Ermingen und Weidach sowie die Osterwaldgenossenschaft Eglofs (Wü 161/20 T 1 Nr.1).

Durch die Rundverfügung der Forstdirektion vom 7. März **1946** wurden bei der Auflösung der Staatsrentämter die Amtskassengeschäfte der Forstverwaltung dezentralisiert. Das bisher dem Staatsrentamt Tübingen zugeteilte Forstamt Biberach wurde hierbei dem Finanzamt Biberach zuteilt (Wü 161/3 T 2 Nr.138).

Seit dem 1. März **1948** gehörte das Amt zum Forstverband Biberach (Wü 161/7 T 1 Nr.12).

Mit Wirkung vom 1. Juni **1950** (Erlaß II A Nr.421 vom 26. April 1950 Wü 160 Acc 71/1995 Nr.43) verblieb die Markung Sulmingen beim Forstamt Biberach. Mit diesem Erlaß vom 26. April **1950** gab das Forstamt Dietenheim die Gemeinde Baltringen (Gemeinde- und Privatwald) an das Forstamt Biberach ab. Die Übergabe sollte zum 1. Juni 1950 erfolgen (Wü 160 Acc 71/1995 Nr.43).

1950 wurde das Forstamt zum Bibliotheksforstamt des Forstverbands bestimmt (Wü 161/30 T 1 Nr.15).

Durch die Bekanntmachung des Ministeriums für Ernährung, Landwirtschaft, Weinbau und Forsten über die Aufhebung des Staatlichen Forstamts Dietenheim und die Änderung von Forstbezirksgrenzen vom 12. Juni **1963** (GABl.S.353) wurden dem Forstamt Biberach mit Wirkung vom 1. Oktober 1963 die Körperschafts-, Kirchen-, Genossenschafts- und Privatwaldungen auf den im Landkreis Biberach gelegenen Markungen der Gemeinden Baustetten, Bihlafingen, Burgrieden, Bußmannshausen, Bühl, Laupheim, Oberholzheim, Orsenhausen, Rot bei Laupheim, Sießen, Walpertshofen und Wain zugeteilt. Weiter erhielt es vom Forstamt Ochsenhausen den "Heggbacher Wald" mit den Staatswalddistrikten XXI-XXIV und XXXIII-XXXVI sowie die Körperschafts-, Kirchen- und Privatwaldungen auf den Markungen der Gemeinden Baltringen und Maselheim und auf den westlich der Rottum gelegenen Markungsteilen von Schönebürg und Hürbel. Abgegeben wurden an das Forstamt Schussenried die Körperschafts-, Kirchen- und Privatwaldungen auf den Markungen der Gemeinden Eberhardzell, Hochdorf, Mühlhausen, Oberessendorf und Unteressendorf.

Durch die Bekanntmachung des Ministeriums für Ernährung, Landwirtschaft, Weinbau und Forsten über die Auflösung des Staatlichen Forstamts Mochenwangen und die Änderung von Bezirksgrenzen vom 13. Januar **1966** (GABl.S.23) gab das Forstamt Biberach an das Forstamt Schussenried das Gebiet der Gemeinden Seekirch und Tiefenbach, die Gemeindewaldungen Seekirch und Tiefenbach und fallweise betreuter Privatwald auf dem Gebiet der Gemeinden Seekirch und Tiefenbach ab.

Seit der Anordnung der Landesregierung über Sitze und Bezirke der Staatlichen Forstämter vom 1. Juli **1975** (Gesetzblatt S.549) ist das Forstamt zuständig für die Gemeinden Achstetten, Attenweiler, Biberach an der Riß mit Ausnahme der Staatswalddistrikte XIV Bildghau, XV gschletter, XVIII Buchstock und XIX Untere Schienen, für Burgrieden mit Ausnahme des Staatswalddistrikte XV Bauerenhau, für Eberhardzell mit Ausnahme der Staatswalddistrikte XX Ottobühl, XXII Weiden, für Hochdorf, Laupheim, Maselheim, Mittelbiberach, Schemmerhofen, Ummendorf und Warthausen sowie von der Gemeinde Bad Buchau für den Staatswalddistrikt X Höllweiher, von der Gemeinde Guttenzell-Hürbel für den Staatswalddistrikte XI Heggbacher Wald, von der Gemeinde Mietingen für den Staatswalddistrikt XI Heggbacher Wald, von der Gemeinde Ingoldingen für die Staatswalddistrikte XII Foggenreute Holz, XIII Buchhalde, von der Gemeinde Tiefenbach für den Staatswalddistrikt X Höllweiher, von der Gemeinde Ochsenhausen für den Staatswalddistrikt XI Heggbacher Wald und von der Gemeinde Schwendi für den Staatswalddistrikt XI Heggbacher Wald.

Aufgrund der Anordnung der Landesregierung über Sitze und Bezirke der Staatlichen Forstämter vom 23. Juni **1997** (GBl. S. 354) war das Forstamt zuständig für die Gemeinden Achstetten, Attenweiler



mit Ausnahme des Walds von Stadt und Hospital Biberach, Burgrieden mit Ausnahme des Staatsalldistrikte 25 Bauernhau Abt. 6-18 und des Waldes des Hospitals Biberach, Eberhardzell mit Ausnahme der Staatswalddistrikte 20 Ottobühl Abt. 1-19, 22 Weiden, Hochdorf mit Ausnahme des Walds des Hospitals Biberach, Laupheim mit Ausnahme des Staatswalddistrikts 25 Bauernhau Abt. 1-5, Maselheim mit Ausnahme des Walds der Hospitals Biberach, Mietingen, Mittelbiberach mit Ausnahme des Walds von Stadt und Hospital Biberach, Schemmerhofen, Ummendorf, Warthausen mit Ausnahme des Walds des Hospitals Biberach sowie von der Gemeinde Biberach für die Staatswalddistrikte 7 Hahnenghau Abt. 1-9, 8 Aspen Abt. 1-4, 9 Schwärze Abt. 1, 2, 10 Höllweiher Abt. 1-8, von der Gemeinde Gutenzell-Hürbel für den Staatswalddistrikt 11 Heggbacher Wald Abt. 22-27, 31-34, 37, 38, 45-49, 54, 55, 61-64, von der Gemeinde Ochsenhausen für den Staatswalddistrikt 11 Heggbacher Wald Abt. 58, 59, 66, von der Gemeinde Schwendi für den Staatswalddistrikt 11 Heggbacher Wald Abt. 1, 2, 16, von der Gemeinde Tiefenbach für den Staatswalddistrikt 10 Höllweiher Abt. 6.

Durch das Gesetz zur Reform der Verwaltungsstruktur, zur Justizreform und zur Erweiterung des kommunalen Handlungsspielraums (Verwaltungsstruktur-Reformgesetz) vom 1. Juli 2004 wurden mit Wirkung vom 1. Januar **2005** an die bisher von den Staatlichen Forstämtern wahrgenommenen Aufgaben für die Gebiete der Stadt- oder Landkreise auf die Gemeinden der Stadtkreise oder die Landratsämter als untere Verwaltungsbehörde abgegeben (BGl. S.469). Aus den Forstämtern Bad Schussenried, Biberach, Ochsenhausen und Riedlingen wurde das Kreisforstamt Biberach gebildet.

## **2.14 Behördengeschichte des Forstamts des Reichsnährstands Biberach (1936 – 1941)**

Mit Schreiben vom 8. Juni **1936** teilte der Reichsnährstand Landesbauernschaft Württemberg der Württembergischen Forstdirektion mit, daß eine forstliche Außenstelle, das Forstamt des Reichsnährstands in Biberach eingerichtet worden sei (Wü 161/64 T 1 Nr.35).

**1938** war dieses Amt in die Bezirksförstereien Biberach, Blaubeuren, Ravensburg und Leutkirch untergliedert (Schreiben vom 15. Februar 1938, Wü 161/64 T 1 Nr.35).

Mit Schreiben der Württembergischen Forstdirektion vom 3. Februar **1941** wurde anstelle des Reichsnährstandsforstamts Biberach das staatliche Forstamt Biberach Prüfstelle für die Realwaldungen Unterschwarzach mit Adelshofen, Knetzenweiler und Wolfartsweiler, Laubach, Pfraunstetten, Unterkirchberg, Bollingen, Buch, Ermingen und Weidach sowie die Osterwaldgenossenschaft Eglofs (Wü 161/20 T 1 Nr.1).

## **2.15 Behördengeschichte des Forstamts Blaubeuren (StAL, 1975 – 2004)**

Durch das Gesetz zur Reform der Verwaltungsstruktur, zur Justizreform und zur Erweiterung des kommunalen Handlungsspielraums (Verwaltungsstruktur-Reformgesetz) vom 1. Juli 2004 wurden mit Wirkung vom 1. Januar **2005** an die bisher von den Staatlichen Forstämtern wahrgenommenen Aufgaben für die Gebiete der Stadt- oder Landkreise auf die Gemeinden der Stadtkreise oder die Landratsämter als untere Verwaltungsbehörde abgegeben (BGl. S.469). Aus den Forstämtern Blaubeuren, Blaustein, Ehingen, Langenau und Ulm wurde das Kreisforstamt Ulm bzw. Stadtforstamt Ulm (aus Teilen des Forstamts Ulm) gebildet.

## **2.16 Behördengeschichte des Forstamts Blaustein (StAL, 1975 – 2004)**

Durch das Gesetz zur Reform der Verwaltungsstruktur, zur Justizreform und zur Erweiterung des kommunalen Handlungsspielraums (Verwaltungsstruktur-Reformgesetz) vom 1. Juli 2004 wurden mit Wirkung vom 1. Januar **2005** an die bisher von den Staatlichen Forstämtern wahrgenommenen Aufgaben für die Gebiete der Stadt- oder Landkreise auf die Gemeinden der Stadtkreise oder die Landratsämter als untere Verwaltungsbehörde abgegeben (BGBl. S.469). Aus den Forstämtern Blaubeuren, Blaustein, Ehingen, Langenau und Ulm wurde das Kreisforstamt Ulm bzw. Stadtforstamt Ulm (aus Teilen des Forstamts Ulm) gebildet.

## 2.17 Behördengeschichte des Forstamts Burladingen (1946 – 2004)

Das Forstamt wurde wohl im Jahr **1946** aufgrund des Erlasses der Forstdirektion Nr.II A 3742 vom 18. September 1946 (Wü 160 Acc 71/1995 Nr.43) gegründet. Das Forstamt Mössingen gab hierzu die Staatswaldungen auf Markung Ringingen ab. Das Forstamt fiel in den Dienstbereich des Kreisforstmeisters in Hechingen (Wü 161/7 T 1 Nr.12)

1946 waren die Waldungen folgender Körperschaften in Staatsbeförderung: Gemeinden Burladingen (Bürgerwald und Politischer Wald), Gauselfingen, Hausen im Killertal, Hörschwag, Killer, Melchingen, Ringingen, Salmendingen, Starzeln und Stetten unter Holstein, Pfarreien Ringingen, Salmendingen und Stetten unter Holstein (Wü 161/7 T 1 Nr.4).

Privatwaldungen lagen auf Markungen Burladingen, Gauselfingen, Hausen im Killertal, Hörschwag, Killer, Melchingen, Ringingen, Salmendingen, Starzeln und Stetten unter Holstein (Wü 161/7 T 1 Nr.1).

Das Forstamt gehörte seit **1948** zum Forstverband Sigmaringen (Wü 161/30 T 1 Nr.39).

**1950** bestand den Sprengel des Forstamts aus den Staatswaldungen auf Markungen Melchingen, Ringingen und Salmendingen sowie aus den Körperschafts- und Kleinprivatwaldungen auf Markungen Burladingen, Gauselfingen, Hausen im Killertal, Hörschwag, Killer (mit Heiligenpflege), Melchingen, Ringingen (mit Pfarrwald), Salmendingen (mit Stiftung und Pfarrwald) Starzeln und Stetten unter Holstein (mit Pfarrwald) (Wü 161/7 T 1 Nr.12).

Seit der Anordnung der Landesregierung über Sitze und Bezirke der Staatlichen Forstämter vom 1. Juli **1975** (Gesetzblatt S.549) ist das Forstamt für die Gemeinde Burladingen zuständig.

Auch aufgrund der Anordnung der Landesregierung über Sitze und Bezirke der Staatlichen Forstämter vom 23. Juni **1997** (GBl. S. 354) blieb das Forstamt für die Gemeinde Burladingen zuständig.

Durch das Gesetz zur Reform der Verwaltungsstruktur, zur Justizreform und zur Erweiterung des kommunalen Handlungsspielraums (Verwaltungsstruktur-Reformgesetz) vom 1. Juli 2004 wurden mit Wirkung vom 1. Januar **2005** an die bisher von den Staatlichen Forstämtern wahrgenommenen Aufgaben für die Gebiete der Stadt- oder Landkreise auf die Gemeinden der Stadtkreise oder die Landratsämter als untere Verwaltungsbehörde abgegeben (BGl. S.469). Aus den Forstämtern Albstadt, Balingen, Burladingen, Hechingen und Rosenfeld wurde das Kreisforstamt Balingen gebildet.

## 2.18 Behördengeschichte des Forstamts Calmbach (1902 – 1975)

Durch Gesetz vom 19. Februar **1902** (Regierungsblatt S.37) wurden die Forstämter alter Ordnung mit Wirkung vom 1. April an aufgelöst. Durch Bekanntmachung des Finanzministeriums betr. die Forstämter neuer Ordnung vom 22. Februar 1902 (Staatsanzeiger S.409) wurde aus den früheren Revieren selbständige Forstämter errichtet. Aus dem früheren Revier Calmbach des Forstamts Neuenbürg (alter Ordnung) wurde nun das Staatliche Forstamt Calmbach. Der Forstbezirk lag in den Sprengeln der Oberämter Neuenbürg und Calw sowie des Kameralamts Neuenbürg.

Als Forstamtmannsbezirk, später Oberförsterrevier wurde ausgeschieden: Hengstberg Distrikt II, Heimenhardt Distrikt IV, Meistern Distrikt II (Wü 161/66 T 1 Nr.166) sowie die Gemeindealdungen Calmbach und Höfen (Wü 161/66 T 1 Nr.531, 589). Dem Forstmeisterrevier verblieben die Staatswaldungen Eiberg und Kälbling sowie die Gemeindewaldungen Igelsloch und Unterkollbach (Wü 161/66 T 1 Nr.531, 589).

Mit Schreiben vom 5. Juli **1910** teilte die Forstdirektion allerdings mit, daß die Ausscheidung eines Forstamtmannsbezirks „nach den bisherigen Erfahrungen nicht als zweckmäßig erscheint“ (Wü 161/66 T 1 Nr.589).

Dem Forstamt waren die Privatwaldungen in Calmbach, Höfen und Igelsloch (Oberamt Neuenbürg) zugeteilt (Einteilung der Forstbezirke in Absicht auf die Privatwaldungen im engeren Sinn, in: Wü 161/32 T 1 Nr.28). Die Waldungen der Gemeinden Calmbach, Höfen, Igelsloch und Unterkollbach waren in Staatsbeförderung (Wü 161/66 T 1 Nr. 292).

Das Forstamt gehörte seit 1902 zum Forstverband Neuenbürg (Wü 161/30 T 1 Nr.18).

Seit **1921** war das Staatsrentamt Hirsau in kassenmäßiger Hinsicht für das Forstamt Calmbach zuständig (Wü 161/62 T 2 Nr.332).

Durch Erlaß der Forstdirektion an die Forstämter und Staatsrentämter über Änderungen in der Forstbezirkseinteilung und über Ausscheidung von Forstmeister- und Oberförsterrevieren innerhalb der Forstbezirke vom 1. Dezember **1925** (Amtsblatt des Württembergischen Finanzministeriums S.73) wurde von einem später zu bestimmenden Zeitpunkt an eine neue Oberförsterstelle am Sitz des Forstamts errichtet.

**1925** betrug die Gesamtfläche des Forstamts 3842 ha, davon 3002 ha Staatsgrundfläche und 840 ha Körperschaftswaldungen in Staatsbeförderung (Wü 161/22 T 1 Nr.83). Es gehörte flächenmäßig damit zu den größeren Forstämtern mit dem siebtgrößten Staatswaldanteil aller Forstämter im Archivsprengel. Der Forstmeisterbezirk umfaßte 1734 ha Staatswald und 163 ha Körperschaftswald, der Oberförsterbezirk 1268 ha Staatswald und 677 ha Körperschaftswald.

**1927** lagen Staatswaldungen auf den Markungen Agenbach, Calmbach, Höfen, Igelsloch, Maisenbach, Oberlengenhardt, Schömberg, Unterkollbach, Wildbad und Würzbach (Wü 161/66 T 1 Nr.594).

**1928** wurde eine Änderung des Amtmanns- bzw. Oberförsterbezirks vorgenommen und der Distrikt V Kälbling vom Forstmeisterrevier abgezweigt und dem Oberförsterbezirk zugeschlagen (Wü 161/66 T 1 Nr.166).

**1932** gehörten zum Forstmeisterrevier der Staatswalldistrikt I und der Gemeindewald Höfen, zum Oberförsterrevier die Distrikte II bis V, die Gemeindewaldungen von Calmbach und Igelsloch sowie die Privatwaldungen von Igelsloch hinsichtlich der forspolizeilichen Aufsicht, da die Privatwaldungen bis 1945 von den Reichsnährstandsforstämtern betreut wurden (Wü 161/66 T 1 Nr.166).

Seit dem 20. September **1933** gehörte das Amt zum Forstverband Neuenbürg (Wü 161/7 T 1 Nr.12).

Durch Verordnung des Finanzministers vom 25. Oktober **1938** (Amtsblatt des Finanzministeriums S.9, Regierungsanzeiger für Württemberg Nr. 129) wurde das Forstamt Meistern in Wildbad neu errichtet und erhielt vom Forstamt Calmbach das Fischwasser in der Kleinenz ohne rechte Seitenbäche.

Seit **1940** wurde die Oberförsterstelle nicht mehr besetzt (Wü 161/66 T 1 Nr.166).

Durch Rundverfügung der Forstdirektion vom 7. März **1946** wurden bei der Auflösung der Staatsrentämter die Amtskassengeschäfte der Forstverwaltung dezentralisiert. Das bisher dem Staatsrentamt Tübingen zugeteilte Forstamt Calmbach wurde hierbei dem Finanzamt Neuenbürg zuteilt (Wü 161/3 T 2 Nr.138).

Seit **1947** gehört das Forstamt dem aus den Forstverbänden Altensteig und Neuenbürg neugebildeten Forstverband Calw an (Wü 161/66 T 1 Nr.167).

Durch die am 1. Oktober 1947 erfolgte Auflösung des Forstamts Meistern wurde mit Wirkung vom 1. Oktober 1947 (Erlaß der Forstdirektion vom 5. September 1947) der Distrikt II Meistern des Forstamts Meistern in Wildbad an das Forstamt Calmbach abgegeben und als Distrikt VI geführt (Wü 161/66 T 1 Nr.166, 167, Wü 160 Acc 71/1995 Nr.43).

Seit dem 1. März **1948** gehörte das Forstamt zum Forstverband Calw (Wü 161/7 T 1 Nr.12, Wü 161/30 T 1 Nr.39).

Durch den Erlaß der Forstdirektion vom 14. Juni **1950** trat das Forstamt Calmbach mit Wirkung vom 1. Juli 1950 an den Gemeindewald Höfen und die Revierförsterstelle Höfen an das Forstamt Langenbrand ab (Wü 161/66 T 1 Nr.166, Wü 160 Acc 71/1955 Nr. 43).

Aufgrund der Anordnung der Landesregierung über Sitze und Bezirke der Staatlichen Forstämter vom 1. Juli **1975** wurde mit Wirkung vom 1. Oktober an das Forstamt Calmbach aufgelöst. Sein Sprengel fiel vor allem an die Forstämter Calw-Hirsau (Gemeindewald Oberreichenbach), Neuenbürg (Staatswalddistrikt I Eiberg), Wildbad (Staatswalddistrikte IV Heimenhardt, Hengstberg) und Bad Liebenzell (Staatswalddistrikt Kälbling) (Gesetzblatt S.549).

## **2.19 Behördengeschichte des Forstamts Calw - Hirsau (bis 1975 Hirsau) (1902 – 1975, GLAK)**

Durch Gesetz vom 19. Februar **1902** (Regierungsblatt S.37) wurden mit Wirkung vom 1. April an die Forstämter alter Ordnung aufgelöst. Die Bekanntmachung des Finanzministeriums vom 22. Februar 1902 betreffend die Forstämter neuer Ordnung schuf aus dem Revier Hirsau des Forstamts Wildberg (alter Ordnung) das Forstamt Hirsau (Staatsanzeiger S.409). Der Bezirk blieb unverändert.

Dem Forstamt waren die Privatwaldungen in Altburg, Breitenberg, Calw, Emberg, Hirsau, Neuhengstett, Oberkollbach, Oberkollwangen, Oberreichenbach, Ottenbronn, Rötenbach, Schmieh, Simmozheim, Sommenhardt, Speßhardt, Teinach, Würzbach und Zavelstein (Oberamt Calw) zugeteilt (Einteilung der Forstbezirke in Absicht auf die Privatwaldungen im engeren Sinn, in: Wü 161/32 T 1 Nr.28).

Der Sprengel lag im Gebiet des Kameralamts Hirsau bzw. des Oberamts Calw.

Das Forstamt gehörte seit 1902 zum Forstverband Calw (Wü 161/30 T 1 Nr.18).

Durch die Bekanntmachung der Ministerien für Justiz und Finanzen betreffend die Amtsanwaltschaft für Forstrügesachen sowie für Zoll- und Steuerstrafsachen vom 5. Januar **1903** (Regierungsblatt S.1) versah das Forstamt das Amt der Amtsanwaltschaft für Forstrügesachen für den Sprengel des Amtsgerichts Calw (Wü 161/37 T 1 Nr.13).

**1905** waren folgende durch eigene Sachverständige bewirtschaftete Körperschaftswaldungen dem Forstbezirk zugeteilt: Gemeinden Altburg, Breitenberg, Emberg, Oberkollwangen, Röthenbach, Schmieh, Weltenschwann und Würzbach (Wü 161/68 T 2 Nr.123).

**1906** und **1916** lagen Staatswaldungen des Bezirks auf Markungen Altburg, Beinberg, Calmbach (nur Weg), Hirsau, Neuhengstett, Oberkollbach, Oberreichenbach und Simmozheim (Wü 161/18 T 1 Nr.14).

Durch Verfügung vom 13. Dezember **1919** Nr. 15357 gingen Teile der Staatswaldungen auf Markung Simmozheim in die Verwaltung des Forstamts Liebenzell über (Wü 161/18 T 1 Nr.13).

Seit **1921** war das Staatsrentamt Hirsau in kassenmäßiger Hinsicht für das Forstamt Hirsau zuständig (Wü 161/62 T 2 Nr.332).

**1925** betrug die Gesamtfläche des Forstamts 2289 ha, davon 1791 ha Staatsgrundfläche und 498 ha Körperschaftswaldungen in Staatsbeförderung (Wü 161/22 T 1 Nr.83). Es gehörte flächenmäßig damit zu den kleineren Forstämtern.

**1930** und **1940** lagen im Reviersprengel die Gemeindewaldungen Calw, Hirsau, Oberreichenbach und Ottenbronn sowie die Schulverbandswaldungen von Altburg (Wü 161/18 T 1 Nr.35).

Durch Erlaß der Forstdirektion vom 3. April **1933** (Amtsblatt des Finanzministeriums S.7) wurde mit der Versehung des Amtes der Amtsanwaltschaft für die Forstrügesachen im Amtsgerichtsbezirk Calw der Vorstand des Forstamts Hirsau bestimmt.

Seit 1933 gehörte das Forstamt zum Forstverband Calw (Wü 161/7 T 1 Nr.12).

Durch Rundverfügung der Forstdirektion vom 7. März **1946** wurden bei der Auflösung der Staatsrentämter die Amtskassengeschäfte der Forstverwaltung dezentralisiert. Das bisher dem Staatsrentamt Tübingen zugeteilte Forstamt Hirsau wurde hierbei dem Finanzamt Hirsau zuteilt (Wü 161/3 T 2 Nr.138).

Im Februar **1956** lagen Staatswaldungen auf den Markungen Altburg, Calmbach, Hirsau, Neuhengstett, Oberkollbach und Unterreichenbach (Wü 161/18 T 1 Nr.12).

Am 1. Dezember 1956 kamen noch Staatswaldungen in Ottenbronn und Würzbach hinzu (Wü 161/18 T 1 Nr.12).

Durch Bekanntmachung des Ministeriums für Ernährung, Landwirtschaft, Weinbau und Forsten über die Auflösung des Staatlichen Forstamts Hofstett vom 28. September **1967** wurde mit Wirkung vom 1. Oktober an dem Forstamt vom Forstamt Teinach das Gebiet der Gemeinde Würzbach, der Gemeindewald Würzbach und betreuter Privatwald in Würzbach übergeben (GABl.590).

Aufgrund der Anordnung der Landesregierung über Sitze und Bezirke der Staatlichen Forstämter vom 1. Juli **1975** wurde mit Wirkung vom 1. Oktober an das Forstamt Calmbach aufgelöst. Sein Sprengel



fiel unter anderem an das Forstamt Calw-Hirsau (Gemeindewald Oberreichenbach) (Gesetzblatt S.549).

Das Forstamt wurde nun zuständig für die Gemeinden Althengstett, Calw-Hirsau (Gemeinde Stammheim vom aufgelösten Forstamt Wildberg) mit Ausnahme des Staatswalldistrikts VII Hummelberg, für Gechingen, Oberreichenbach mit Ausnahme der Staatswalldistrikte IV Heimenhardt und V Kälbling, für Ostelsheim sowie von der Gemeinde Wildberg für die Staatswalldistrikte III Weiler (vom aufgelösten Forstamt Wildberg) und IV Lerchenhäule und von der Gemeinde Neubulach (vom aufgelösten Forstamt Wildberg) für den Staatswald.

Das Forstamt wurde der Forstdirektion Karlsruhe zugeteilt. Seither ist das Generallandesarchiv Karlsruhe für die Aktenaussonderung zuständig.

## 2.20 Behördengeschichte des Forstamts Dietenheim (1926 – 1938 Oberförsterstelle des Forstamts Wiblingen) (1902 – 1963)

Durch das Gesetz vom 19. Februar **1902** (Regierungsblatt S.37) wurde das Forstamt Ulm (alter Ordnung) mit Wirkung vom 1. April an aufgelöst.

Aufgrund der Bekanntmachung des Finanzministeriums betr. die Forstämter neuer Ordnung vom 22. Februar 1902 (Staatsanzeiger S.409) wurde das Forstamt Dietenheim errichtet. Es erhielt ohne Änderungen den Bezirk des vorigen Reviers Dietenheim des aufgelösten Forstamts Ulm zugeschlagen.

Der Sprengel umfaßte vor allem Privatwald und nur wenig Kommunalwald (Wü 161/29 T 1 Nr.19).

Dem Forstamt waren die Privatwaldungen in Achstetten, Baltringen, Baustetten, Bihlafingen, Bronnen, Bühl, Burgrieden, Bußmannshausen, Dietenheim, Großschafhausen, Illerrieden, Laupheim, Mietingen, Oberbalzheim, Oberholzheim, Orsenhausen, Regglisweiler, Rot, Schnürpflingen, Schwendi, Sießen, Sinnigen, Unterbalzheim, Wain, Walpertshofen und Wangen (Oberamt Laupheim) zugeteilt (Einteilung der Forstbezirke in Absicht auf die Privatwaldungen im engeren Sinn, in: Wü 161/32 T 1 Nr.28).

Folgende fideikommissarischen Waldungen lagen in der Zuständigkeit des Forstamts: die Waldungen der Forstverwaltung Dorndorf der Grafen Fugger von Kirchberg-Weißenhorn in Dorndorf, Illerrieden, Oberkirchberg, Regglisweiler, Roth, Schnürpflingen, Sießen und Wangen, des Rentamts Achstetten der Grafen Reuttner von Weyl in Achstetten, Bihlafingen und Schnürpflingen, des Rentamts Wain der Freiherren von Hermann in Dietenheim, Kirchberg an der Iller, Oberbalzheim und Wain, der Forstverwaltung Orsenhausen der Freiherren von Hornstein-Bußmannshausen in Bußmannshausen, Orsenhausen, Roth, Sießen und Walpertshofen, der Gutsverwaltung Schwendi der Freiherren von Süßkind-Schwendi in Großschafhausen und Schwendi und des Rentamts Oberbalzheim des Ritterguts Balzheim in Oberbalzheim, Sinnigen und Unterbalzheim (Übersicht über die fideikommissarischen Forste in Württemberg, in: Wü 161/3 T 1 Nr.234).

Das Forstamt gehörte seit 1902 zum Forstverband Biberach (Wü 161/30 T 1 Nr.18 und 39), seit **1912** zum Forstverband Ulm (Wü 161/62 T 2 Nr.15).

Gemeinde- und Stiftungswaldungen wurden **1913** bearbeitet in Baltringen, Baustetten, Bihlafingen, Bühl, Burgrieden, Dietenheim, Laupheim, Mietingen, Oberbalzheim, Oberholzheim, Orsenhausen, Regglisweiler, Sinnigen, Unterbalzheim, Rot, Schnürpflingen und Unterbalzheim (Wü 161/70 T 1 Nr.14).

Durch die Entschließung vom 21. Mai **1914** wurde das Forstamt Wiblingen aufgehoben (Amtsblatt des Finanzministeriums S.68). Das Forstamt Dietenheim erhielt die Staatswaldungen der Hut Dorndorf sowie die Körperschaftswaldungen und Privatwaldungen von Illerrieden und die Markungen der Gesamtgemeinden Dorndorf, Steinberg und Weinstetten mit Wirkung vom 1. Juni an zugeteilt (Wü 161/70 T 1 Nr.13).

**1919** lagen die Staatswaldungen des Forstamts auf folgenden Markungen: Ammerstetten, Bihlafingen, Dietenheim, Dorndorf, Hörenhausen, Illerrieden, Laupheim, Neuhäuserhof, Regglisweiler, Rot, Staig, Steinberg, Weihungszell und Weinstetten (Wü 161/70 T 1 Nr.28).

Seit **1921** war das Staatsrentamt Ulm in kassenmäßiger Hinsicht für das Forstamt Dietenheim zuständig (Wü 161/62 T 2 Nr.332).

Mit Schreiben vom 14. November **1925** der Württembergischen Forstdirektion Nr. 14310 wurde die Umwandlung des Forstamts in eine Oberförsterstelle und die Eingliederung in das Forstamt Ulm-Wiblingen zu einem späteren Zeitpunkt bekanntgegeben (Wü 161/70 T 1 Nr.13) (siehe auch Erlaß der Forstdirektion an die Forstämter und Staatsrentämter über Änderungen in der Forstbezirkseinteilung und über Ausscheidung von Forstmeister- und Oberförsterrevieren innerhalb der Forstbezirke vom 1. Dezember 1925 (Amtsblatt des Württembergischen Finanzministeriums S.73).

Die Angliederung erfolgte dann durch den Erlaß der Forstdirektion vom 1. November **1926** (Wü 161/70 T 1 Nr.13).

Durch die Bekanntmachung der Ministerien der Justiz und der Finanzen vom 19. April **1927** wurden die Aufgaben der Amtsanwaltschaft für Forstrügesachen an das Forstamt Wiblingen in Ulm abgegeben (Wü 161/70 T 1 Nr.13).

**1929** standen folgende Körperschaftswaldungen in Staatsbeförderung: Gemeinden, Baltringen, Baustetten, Bihlafingen, Bühl, Burgrieden, Dietenheim, Illerrieden, Laupheim, Mietingen, Oberbalzheim, Oberholzheim, Orsenhausen, Regglisweiler, Schnürpflingen, Sinnigen, Unterbalzheim, Kirchenstiftung Unterbalzheim, Kirchenstiftung Rot bei Laupheim, Kirchenstiftung Schnürpflingen, Kaplanei Dietenheim, Pfarreien Dietenheim, Regglisweiler und Rot bei Laupheim (Wü 161/70 T 1 Nr.101).

**1933** lagen Privatwaldungen auf den Markungen Baustetten, Bihlafingen, Bühl, Burgrieden, Bussmannshausen, Dietenheim, Großschafhausen, Illerrieden, Laupheim, Mietingen, Oberbalzheim, Orsenhausen, Regglisweiler, Rot bei Laupheim, Schnürpflingen, Schwendi, Sießen, Sinnigen, Unterbalzheim, Wain, Wangen und Weinstetten (Wü 161/70 T 1 Nr.90).

Aufgrund des Erlasses der Forstdirektion vom 22. März **1935** (Amtsblatt des Finanzministeriums S.16) trat das Forstamt Ochsenhausen mit Wirkung vom 1. April an an das Forstamt Wiblingen, Oberförsterstelle Dietenheim, den Staatswalddistrikt Erolzheimerwald (Waldschützenstelle Erolzheim), die Privatwaldungen auf der Gesamtgemeindemarkung Erolzheim, die Körperschafts- und Privatwaldungen auf Markungen Kirchberg a.I., Kirchdorf und Underdettlingen, die landwirtschaftlichen Grundstücke auf der Gesamtgemeindemarkung Erolzheim mit Ausnahme der Parzellen Nr. 500, 3029/1, 3090 und 3095/1 der Teilgemeindemarkung Erolzheim und der landwirtschaftlichen Grundstücke auf der Teilgemeindemarkung Edelbeuren ab.

Durch die Verordnung des Finanzministers vom 25. Oktober **1938** (Amtsblatt des Finanzministeriums S.9) wurde die Forstamtsaußenstelle Dietenheim ohne Gebietsveränderungen in das Forstamt Dietenheim umgewandelt.

Aufgrund einer Rundverfügung der Forstdirektion vom 7. März **1946** wurden bei der Auflösung der Staatsrentämter die Amtskassengeschäfte der Forstverwaltung dezentralisiert. Das bisher dem Staatsrentamt Tübingen zugeteilte Forstamt Dietenheim (französischer Teil) wurde hierbei dem Finanzamt Biberach zuteilt (Wü 161/3 T 2 Nr.138).

Durch die Zoneneinteilung nach dem Zweiten Weltkrieg wurde der kleinere Teil des Forstbezirks abgetrennt. Dieser amerikanisch besetzte Teil wurde bis **1948** vom Forstamtsvorstand des Forstamts Ochsenhausen, der das Forstamt Dietenheim in Stellvertretung mitverwaltete, bewirtschaftet. Mit Schreiben vom 27. Januar 1948 genehmigte die Württembergische Forstdirektion die Beendigung der Verwaltung des amerikanisch besetzten Teils des Forstbezirks Dietenheim durch einen Beamten der Forstdirektion Tübingen. Der französische Teil wurde wie bisher vom Forstamt Ochsenhausen versehen (Wü 120 T 1 Nr.138).

Mit dem Erlaß vom 26. April **1950** gab das Forstamt Dietenheim die Gemeinde Baltringen (Gemeinde- und Privatwald) an das Forstamt Biberach ab. Die Übergabe sollte zum 1. Juni 1950 erfolgen (Wü 160 Acc 71/1995 Nr.43).

Mit Beginn des Forstwirtschaftsjahrs 1955 wurde zwischen den Forstdirektionen Nord- und Südwürttemberg eine Regelung wegen der Zoneneinteilung nach dem Zweiten Weltkrieg getroffen (Wü 160 Acc 71/1995 Nr.43), die allerdings nicht in den Akten ermittelt werden konnte.

Durch die Bekanntmachung des Ministeriums für Ernährung, Landwirtschaft und Forsten über die Änderung von Forstbezirksgrenzen vom 3. Januar **1958** (GABl. S.24) wurden mit Wirkung vom 1. Januar an die Körperschaftswaldungen auf den Markungen der Gemeinden Baustetten, Bihlafingen, Bühl, Burgrieden, Bußmannshausen, Laupheim, Oberbalzheim, Oberholzheim, Orsenhausen, Rot bei Laupheim, Unterbalzheim und Walpertshofen vom Forstamt Ochsenhausen getrennt und dem Forstamt Dietenheim wieder zugeteilt.

Aufgrund der Bekanntmachung des Ministeriums für Ernährung, Landwirtschaft, Weinbau und Forsten vom 12. Juni **1963** (GABl. S.353) wurde das Staatliche Forstamt Dietenheim mit Wirkung vom 1. Oktober an aufgehoben. Das Forstamt Wiblingen erhielt die Staats-, Körperschafts-, Kirchen- Genossenschafts- und Privatwaldungen auf den im Landkreis Ulm gelegenen Markungen der Gemeinden Dietenheim, Dorndorf, Illerrieden, Regglisweiler, Schnürpflingen, Steinberg, Wangen und Wenstetten sowie die Staatswalddistrikte III (Franzosenhau) und IV (Bauernhau). Das Forstamt Biberach übernahm die Körperschafts-, Kirchen-, Genossenschafts- und Privatwaldungen auf den im Landkreis Biberach gelegenen Markungen der Gemeinden Baustetten, Bihlafingen, Burgrieden, Bußmannshausen,

Bühl, Laupheim, Oberholzheim, Orsenhausen, Rot bei Laupheim, Sießen, Wallpertshofen und Wain. Dem Forstamt Ochsenhausen wurden die Körperschafts- und Privatwaldungen auf den im Landkreis Biberach gelegenen Markungen der Gemeinden Sinningen, Unterbalzheim und Oberbalzheim zugeschlagen.

## 2.21 Behördengeschichte des Forstamts Dornstetten (1902 – 1975)

Durch Gesetz vom 19. Februar **1902** (Regierungsblatt S.37) wurden die Forstämter alter Ordnung aufgelöst und das Forstamt Dornstetten aus dem Revier Dornstetten des Forstamts Freudenstadt (alter Ordnung) gebildet und gab den Körperschaftswald Haiterbach an das Forstamt Nagold ab (Staatsanzeiger für Württemberg S.409). Sein Sprengel umfaßte Gebiete der Oberämter Freudenstadt, Horb und Nagold bzw. des Kameralamts Horb.

Das Forstamt gehörte seit 1902 zum Forstverband Horb (Wü 161/30 T 1 Nr.18), ab **1912** zum Forstverband Altensteig (Wü 161/62 T 2 Nr.15).

Das Forstamt verwaltete Staatswaldungen in Bösing, Cresbach, Ober- und Unterwaldach, Verpserweiler, Dornstetten, Durrweiler, Haiterbach, Altnuifra, Hallwangen, Herzogsweiler, Neunuiфра, Hörschweiler, Lützenhardt, Pfalzgrafenweiler und Salzstetten (Wü 161/9 T 1 Nr.21).

Es war für die Privatwaldungen auf folgenden Markungen zuständig: Kresbach, Dornstetten, Hörschweiler, Oberiflingen, Schopfloch, Tumlingen, Unteriflingen (Oberamt Freudenstadt), Lützenhardt und Salzstetten (Oberamt Horb) (Einteilung der Forstbezirke in Absicht auf die Privatwaldungen im engeren Sinn, in: Wü 161/32 T 1 Nr.28).

Seit **1921** war das Staatsrentamt Freudenstadt in kassenmäßiger Hinsicht für das Forstamt Dornstetten zuständig (Wü 161/62 T 2 Nr.332).

**1925** betrug die Gesamtfläche des Forstamts 2383 ha, davon 751 ha Staatsgrundfläche und 1632 ha Körperschaftswaldungen in Staatsbeförderung (Wü 161/22 T 1 Nr.83). Es besaß damit unterdurchschnittlich viel Staatsgrund und überdurchschnittlich viel Körperschaftswaldungen.

Durch Erlaß der Forstdirektion an die Forstämter und Staatsrentämter über Änderungen in der Forstbezirkseinteilung und über Ausscheidung von Forstmeister- und Oberförsterrevieren innerhalb der Forstbezirke vom 1. Dezember **1925** (Amtsblatt des Württembergischen Finanzministeriums S.73) wurden die Gemeindewaldungen von Hallwangen vom Forstamt Freudenstadt übernommen. Durch Erlaß der Forstdirektion vom 3. Januar **1928** Nr. 12940/27 wurde die zum Forstamt Nagold gehörige Teilgemeindemarkung Altnuifra unter die Forstpolizeiaufsicht des Forstamts Dornstetten gestellt (Wü 161/35 T 1 Nr.43).

Seit dem 20. September **1933** gehörte das Forstamt zum Forstverband Freudenstadt (Wü 161/7 T 1 Nr.12).

Das Forstamt kam mit Wirkung vom 1. Oktober **1938** an zum Forstverband Horb (Wü 161/30 T 1 Nr.20).

Durch Rundverfügung der Forstdirektion vom 7. März **1946** wurden bei der Auflösung der Staatsrentämter die Amtskassengeschäfte der Forstverwaltung dezentralisiert. Das bisher dem Staatsrentamt Tübingen zugeteilte Forstamt Dornstetten wurde hierbei dem Finanzamt Freudenstadt zuteilt (Wü 161/3 T 2 Nr.138).

Mit Wirkung von 1. Oktober 1946 (Erlaß II A Nr.4584 vom 14. November 1946 Wü 160 Acc 71/1995 Nr.43) gab das Forstamt Horb die Waldungen der Markungen Diessen und Dettlingen und das Forstamt Steinwald die Waldungen der Markungen Böffingen und Neuneck (Wü 161/55 T 2 Nr.42) an das Forstamt Dornstetten ab.

Mit Wirkung vom 1. Oktober **1947** (Erlaß II A Nr.3489 vom 5. September 1947 Wü 160 Acc 71/1995 Nr.43) gab das aufgelöste Forstamt Freudenstadt die Markung Untermusbach und das Forstamt Steinwald die Markung Glatten ab.

Das Forstamt gehörte seit dem 1. März **1948** zum Forstverband Freudenstadt (Wü 161/7 T 1 Nr.12, Wü 161/30 T 1 Nr.39).

Durch Erlaß der Württembergischen Forstdirektion vom 20.3.**1950** wurden die Gemeinde- und Privatwaldungen der Gemeinde Neuneck entgegen voriger Bestimmung vom Forstamt Dornstetten mit Wirkung vom 1. April an abgetrennt und dem Forstamt Alpirsbach zugeschlagen (Wü 161/9 T 1 Nr.10).

Durch Anordnung der Landesregierung über Sitze und Bezirke der Staatlichen Forstämter vom 1. Juli **1975** (GBl.S.549) wurde das Forstamt Dornstetten aufgelöst. Sein Bezirk fiel vor allem an die Forstämter Horb (Schopfloch und Waldachtal) und Pfalzgrafenweiler (Dornstetten).

## 2.22 Behördengeschichte des Forstamts Dunningen (1902 – 1947)

Durch Gesetz vom 19. Februar **1902** (Regierungsblatt S.37) wurden die Forstämter alter Ordnung mit Wirkung vom 1. April an aufgelöst. Durch Bekanntmachung des Finanzministeriums betr. die Forstämter neuer Ordnung vom 22. Februar 1902 (Staatsanzeiger S.409) wurde aus den früheren Revieren selbständige Forstämter errichtet. Aus dem früheren Revier Dunningen des Forstamts Rottweil (alter Ordnung) wurde nun das Staatliche Forstamt Dunningen. Es erhielt vom Revier Rottenmünster die Körperschaftswaldungen von Dietingen und vom Revier Rosenfeld die Körperschaftswaldungen von Irslingen (mit Stiftung) und gab an das Forstamt Alpirsbach die Stiftungen Schramberg und Lauterbach ab.

1902 bewirtschaftete das Forstamt die Körperschaftswaldungen der Gemeinden Hardt, Seedorf, Dietingen, Dunningen, Flözlingen, Zerrenzimmern, Horgen, Irslingen (mit Stiftung), Lackendorf, Stetten (mit Stiftung) und Villingendorf (Wü 161/49 T 1 Nr.98).

Die Privatwaldungen in Hardt, Mariazell, Seedorf, Sulgau, Sulgen (Oberamt Oberndorf), Dietingen, Dunningen, Flözlingen, Herrenzimmern, Horgen, Irslingen, Lackendorf, Locherhof, Stetten ob Rottweil und Villingendorf (Oberamt Rottweil) waren dem Forstamt zugeteilt (Einteilung der Forstbezirke in Absicht auf die Privatwaldungen im engeren Sinn, in: Wü 161/32 T 1 Nr.28).

Dem Forstamt waren folgende fideikommissarischen Forste zugeteilt: die Waldungen der Herren Ifflinger von Granegg in Lackendorf (Übersicht über die fideikommissarischen Forste in Württemberg, in: Wü 161/3 T 1 Nr.234).

Das Forstamt gehörte seit 1902 zum Forstverband Rottweil (Wü 161/30 T 1 Nr.18, Wü 161/7 T 1 Nr.12).

1914 wurde das Forstamt Dunningen in Rottweil mit der Verwaltung der Lesevereinsbibliothek des Forstamts Rottweil alter Ordnung betraut und war in dieser Eigenschaft bis 1950 für den Forstverband Rottweil bzw. die Forstämter Balingen, Ebingen, Rosenfeld und Sulz zuständig (Wü 161/30 T 1 Nr.15).

Seit **1921** war das Staatsrentamt Rottweil in kassenmäßiger Hinsicht für das Forstamt Dunningen zuständig (Wü 161/62 T 2 Nr.332).

**1925** betrug die Gesamtfläche des Forstamts 2690 ha, davon 2 ha Staatsgrundfläche und 2688 ha Körperschaftswaldungen in Staatsbeförderung (Wü 161/22 T 1 Nr.83). Es gehörte damit flächenmäßig zu den kleineren Forstämtern und besaß die fünftkleinste Staatswaldfläche aller Forstämter im Archivsprengel.

Aufgrund des Erlasses der Forstdirektion vom 30. Januar 1939 XIV Nr. 984 wurden die Privatwaldungen der Markung Sulgen infolge Eingemeindung nach Schramberg mit Wirkung vom 1. April 1939 an unter die forstpolizeiliche Aufsicht des Forstamts Alpirsbach unterstellt (Wü 161 Schr. Nr.1). Die Aufsicht und Bewirtschaftung des Waldbesitzes der Katholischen Kirchengemeinde Sulgen verblieb aufgrund eines Erlasses der Forstdirektion vom 12. Mai 1939 XIV Nr. 4983 beim Forstamt Dunningen, ebenso die Festsetzung und Überwachung des Holzeinschlags der Gräflich von Bissingenschen Waldungen (Wü 161/49 T 1 Nr.1, 112).

**1945** bewirtschaftete das Forstamt Körperschaftswaldungen in Dietingen, Dunningen, Flözlingen, Hardt, Herrenzimmern, Horgen, Irslingen, Lackendorf, Seedorf, Stetten ob Rottweil und Villingendorf und kirchliche Waldungen in Irslingen, Lackendorf, Stetten ob Rottweil, Sulgen und Mariazell (Wü 161/49 T 1 Nr.97).

Durch Rundverfügung der Forstdirektion vom 7. März **1946** wurden bei der Auflösung der Staatsrentämter die Amtskassengeschäfte der Forstverwaltung dezentralisiert. Das bisher dem Staatsrentamt Tübingen zugeteilte Forstamt Dunningen wurde hierbei dem Finanzamt Rottweil zuteilt (Wü 161/3 T 2 Nr.138).

Aufgrund des Erlasses der Forstdirektion vom 5. September **1947** II A Nr. 3489 (Wü 160 Acc 71/1955 Nr. 43) wurde das Forstamt Dunningen in Rottweil nach Schramberg verlegt. Es gab an das Forstamt Schramberg die Markungen Seedorf, Dunningen, Locherhof, Mariazell und Hardt und die Markung Herrenzimmern an das Forstamt Oberndorf ab (Wü 160 Acc 71/1975 Nr.43).

## 2.23 Behördengeschichte des Forstamts Ehingen (1902 – 2004)

Durch das Gesetz vom 19. Februar **1902** (Regierungsblatt S.37) wurden die Forstämter alter Ordnung mit Wirkung vom 1. April an aufgelöst. Aufgrund der Bekanntmachung des Finanzministeriums vom 22. Februar 1902 wurde das Revieramt Ehingen des Forstamts Blaubeuren (alter Ordnung) in ein Forstamt umgewandelt und diesem Forstamt der östliche Teil der auf der rechten Seite der Schmiechen gelegenen Distrikte vom Revier Justingen zugeteilt sowie die Körperschaftswaldungen der Gemeinden Ennahofen und Schmiechen vom Revier Justingen (Staatsanzeiger für Württemberg S.409). Sein Sprengel umfaßte Gebiete der Oberämter Blaubeuren, Ehingen und Münsingen bzw. des Kame-ralamts Ehingen.

Das Forstamt gehörte seit 1902 zum Forstverband Zwiefalten (Wü 161/30 T 1 Nr.18 und 39), ab **1912** zum Forstverband Blaubeuren (Wü 161/62 T 2 Nr.15).

Durch die Bekanntmachung der Ministerien für Justiz und Finanzen betreffend die Amtsanwaltschaft für Forstrügesachen sowie für Zoll- und Steuerstrafsachen vom 5. Januar **1903** (Regierungsblatt S.1) versah das Forstamt das Amt der Amtsanwaltschaft für Forstrügesachen für den Sprengel des Amtsgerichts Ehingen (Wü 161/37 T 1 Nr.13).

1912 verwaltete das Amt die Staatswaldungen in Grötzingen, Briel, Dächingen, Altsteußlingen, Ehingen, Ennahofen, Allmendingen, Weilersteußlingen, Schmiechen, Talsteußlingen, Hütten, Teuringshofen, Berg und Kirchbierlingen (Wü 161/11 T 1 Nr.36).

An Körperschaftswaldungen war das Amt für folgende Markungen zuständig: Schmiechen (mit katholischem Pfarrwald, Allmendingen (mit Stiftung), Altsteußlingen, Briel, Ehingen (Stiftung), Ennahofen, Griesingen, Grötzingen, Kirchbierlingen (mit Stiftung), Rottenacker (evangelischer Pfarrwald), Frankenhofen (katholischer Pfarrwald) (Wü 161/11 T 1 Nr.75).

Ebenso für die Privatwaldungen folgender Markungen: Schmiechen (Oberamt Blaubeuren), Allmendingen, Altbierlingen, Berg, Berkach, Ehingen, Ennahofen, Frankenhofen, Gamerschwang, Griesingen, Grötzingen, Heufelden, Kirchbierlingen, Nasgenstadt, Öpfingen, Schaiblishausen und Weilersteußlingen (Oberamt Ehingen) (Einteilung der Forstbezirke in Absicht auf die Privatwaldungen im engeren Sinn, in: Wü 161/32 T 1 Nr.28).

Das Forstamt war für folgende fideikommissarischen Forste zuständig:

- 1) Waldungen der Gutsverwaltung der Freiherren von Freyberg-Eisenberg in Allmendingen auf Markungen Allmendingen, Altheim und Schmiechen
- 2) Waldungen der Herren von Speth-Schülzburg auf Markungen Anhausen, Erbstetten, Granheim und Indelhausen (Übersicht über die fideikommissarischen Forste in Württemberg, in: Wü 161/3 T 1 Nr.234).

Seit **1921** war das Staatsrentamt Ulm in kassenmäßiger Hinsicht für das Forstamt Ehingen zuständig (Wü 161/62 T 2 Nr.332).

**1925** betrug die Gesamtfläche des Forstamts 2753 ha, davon 1007 ha Staatsgrundfläche und 1746 ha Körperschaftswaldungen in Staatsbeförderung (Wü 161/22 T 1 Nr.83). Es gehörte flächenmäßig damit zu den kleineren Forstämtern mit einem überdurchschnittlichen Anteil an Körperschaftswaldungen.

Durch den Erlaß der Forstdirektion vom 3. April **1933** (Amtsblatt des Finanzministeriums S.7) wurde mit der Versehung des Amtes der Staatsanwaltschaft für die Forstrügesachen im Amtsgerichtsbezirk Ehingen der Vorstand des Forstamts Ehingen bestimmt.

Ab dem 20. September 1933 gehörte das Amt zum Forstverband Blaubeuren (Wü 161/7 T 1 Nr.12).

Mit Schreiben vom 20. September **1945** bestimmte das Gouvernement Militaire den Forstmeister Heck vom Forstamt Ehingen zum verantwortlichen Kreisforstmeister des Kreises Ehingen (Wü 160 Acc 71/1995 Nr.45).

Im Zuge der Zonentrennung zwischen Württemberg-Baden und Südwürttemberg-Hohenzollern wurden dem Forstamt Ehingen vom Forstamt Blaubeuren (Außenstelle Ringingen) an Staatswald die Distrikte VII - XVI (außer Teile des Distrikts VII), der Körperschaftswald der Gemeinde Ringingen und Altheim, der Kirchenstiftung Pfraunstetten, der Privatwald der Freiherren von Gaisberg und von

Schad und des Schloßguts Steiner sowie vom Forstamt Wiblingen der Körperschaftswald der Gemeinde Ersingen (mit Realgemeindewald) und Rißtissen zugeteilt Wü 160 Acc 71/1995 Nr.43).

Am 1. Februar **1946** wurden bei der Auflösung der Staatsrentämter die Amtskassengeschäfte der Forstverwaltung dezentralisiert. Das bisher dem Staatsrentamt Ulm zugeteilte Forstamt Ehingen wurde hierbei dem Finanzamt Ehingen zuteilt (Wü 161/3 T 2 Nr.138).

Seit dem 1. März **1948** gehörte das Amt zum Forstverband Saulgau (Wü 161/7 T 1 Nr.12).

Durch die Bekanntmachung des Ministeriums für Ernährung, Landwirtschaft und Forsten über die Änderung der Bezirksgrenzen vom 3. Januar **1958** (GABl.24) wurden dem Forstamt Blaubeuren die östlich von Ringingen gelegenen Staatswalddistrikte VII Abt.3-6; VIII und XI zurückgegeben. Durch die Anordnung der Landesregierung zur Änderung der Anordnung über Sitze und Bezirke der Staatlichen Forstämter vom 30. September **1975** (GBl.) nahm das Staatliche Forstamt Ehingen seinen Sitz in Munderkingen und zog später nach Ehingen um. Es war aufgrund der Anordnung der Landesregierung über Sitze und Bezirke der Staatlichen Forstämter vom 1. Juli 1975 (GBl. S. 549) zuständig für die Gemeinde Ehingen mit Ausnahme des Staatswalddistrikts I Gaisbühl, für Emeringen, Emerkingen, Griesingen, Grundsheim, Hausen am Bussen, Lauterach, Munderkingen, Oberdischingen, Obermarchtal, Oberstadion, Öpfingen, Rechtenstein, Rottenacker, Untermarchtal, Unterstadion und Unterwachingen. Da das Forstamt Mochental mit Wirkung vom 1. Oktober an aufgelöst wurde, kam der Großteil seines Sprengels zum Forstamt Ehingen (Donau)

Aufgrund der Anordnung der Landesregierung über Sitze und Bezirke der Staatlichen Forstämter vom 23. Juni **1997** wurde das Forstamt zuständig für die Gemeinden Allmendingen mit Ausnahme der Staatswalddistrikte 17 Roter Hau Abt. 1-8, 25 Mithau Abt.2, 3, 28 Eichhau Abt. 1-7, 29 Schmiechenhänge Abt.3, 31 Steinsberg Abt.1, Altheim mit Ausnahme des Staatswalddistrikts 16 Pfifferlingsberg Abt. 15, 16, Ehingen, Emeringen, Emerkingen, Griesingen, Grundsheim, Hausen am Bussen, Lauterach, Munderkingen, Oberdischingen, Obermarchtal, Oberstadion, Öpfingen, Rechtenstein, Rottenacker, Untermarchtal, Unterstadion, Unterwachingen sowie von der Gemeinde Hayingen für den Staatswalddistrikt 10 Gieselwald Abt. 2, von der Gemeinde Schelklingen für den Staatswalddistrikt 24 Längelesberg Abt.1.

Durch das Gesetz zur Reform der Verwaltungsstruktur, zur Justizreform und zur Erweiterung des kommunalen Handlungsspielraums (Verwaltungsstruktur-Reformgesetz) vom 1. Juli 2004 wurden mit Wirkung vom 1. Januar **2005** an die bisher von den Staatlichen Forstämtern wahrgenommenen Aufgaben für die Gebiete der Stadt- oder Landkreise auf die Gemeinden der Stadtkreise oder die Landratsämter als untere Verwaltungsbehörde abgegeben (BGl. S.469). Aus den Forstämtern Blaubeuren, Blaustein, Ehingen, Langenau und Ulm wurde das Kreisforstamt Ulm bzw. Stadtforstamt Ulm (aus Teilen des Forstamts Ulm) gebildet.



## **2.24 Behördengeschichte des Forstamts Engstingen (bis 1904 Forstamt Grafeneck, bis 1975 Forstamt Kohlstetten)**

Durch Gesetz vom 19. Februar **1902** (Regierungsblatt S.37) wurden die Forstämter alter Ordnung mit Wirkung von 1. April an aufgelöst.

Aufgrund der Bekanntmachung des Finanzministeriums betreffend die Forstämter neuer Ordnung vom 22. Februar 1902 (Staatsanzeiger S.409) wurde das Revier Grafeneck des aufgelösten Forstamts Urach in das Forstamt Grafeneck umgewandelt.

Es gab die Staatswaldungen Ortbuch und Friedmannsberg und die Körperschaftswaldungen Apfelstetten, Auingen, Böttingen, Buttenhausen, Dettingen, Hundersingen und Münsingen an das Forstamt Münsingen ab und erhielt die Körperschaftswaldungen Kohlstetten und Ohnastetten vom Forstamt Lichtenstein. Vom alten Revier Grafeneck verblieben die Staatswalddistrikte XXX-V, IX, XIV-XXV und die Körperschaftswaldungen der Gemeinden Gächingen, Lonsingen, Gomadingen, Steingebronn, Dapfen und Eglingen. Der Sprengel des Forstamts umfaßte Gebiete der Oberämter Münsingen, Reutlingen und Urach bzw. des Kameralamts Münsingen.

Nun was das Forstamt für die Staatswaldungen in Bernloch, Gächingen, Gomadingen, Lonsingen, Marbach, Offenhausen, Ohnastetten und Steingebronn zuständig (Wü 161/26 T 1 Nr.336).

Zusätzlich war es für die Privatwaldungen folgender Markungen zuständig: Dottingen, Gomadingen, Kohlstetten, Steingebronn (Oberamt Münsingen), Holzelfingen (Oberamt Reutlingen), Gächingen, Lonsingen und Ohnastetten (Oberamt Urach) (Einteilung der Forstbezirke in Absicht auf die Privatwaldungen im engeren Sinn, in: Wü 161/32 T 1 Nr.28).

1902 kam das Forstamt zum Forstverband Urach (Wü 161/30 T 1 Nr.18, Wü 161/7 T 1 Nr.12).

**1904** wurde das Forstamt Grafeneck in Forstamt Kohlstetten umbenannt. Die Amtsübergabe erfolgte am 9. Mai 1904 (Wü 161/26 T 1 Nr. 212, Staatsanzeiger S.1691).

Das Amt gab an das Forstamt Münsingen die Staatswalddistrikte Amseltal, Blankenstein, Geichenbuch und Hochberg sowie die Gemeindewaldungen von Dapfen und Eglingen ab und erhielt vom Forstamt Lichtenstein die Staatswalddistrikte Frauenbuch, Greifenstein, Hansberg, Hochhardt, Holzelfinger Steig und Zellerbuch und die Gemeindewaldungen von Holzelfingen und vom Forstamt Münsingen die Gemeindewaldungen von Dottingen.

Für die Verrechnung der Einnahmen und Ausgaben wurde das Kameralamt Münsingen zuständig.

**1912** verblieb das Forstamt beim Forstverband Urach (Wü 161/62 T 2 Nr.15).

Seit **1921** war das Staatsrentamt Tübingen in kassenmäßiger Hinsicht für das Forstamt Kohlstetten zuständig (Wü 161/62 T 2 Nr.332).

Mindestens seit **1922** verwaltete es zusätzlich Staatswald in Holzelfingen, Kohlstetten und Unterhausen (Wü 161/26 T 1 Nr.218).

Durch Erlaß der Forstdirektion an die Forstämter und Staatsrentämter über Änderungen in der Forstbezirkseinteilung und über Ausscheidung von Forstmeister- und Oberförsterrevieren innerhalb der Forstbezirke vom 1. Dezember **1925** (Amtsblatt des Württembergischen Finanzministeriums S.73) wurden die Gemeindewaldungen von Lonsingen und Dettingen dem Forstamt St.Johann zugeteilt.

**1925** betrug die Gesamtfläche des Forstamts 3152 ha, davon 1683 ha Staatsgrundfläche und 1469 ha Körperschaftswaldungen in Staatsbeförderung (Wü 161/22 T 1 Nr.83). Es gehörte damit flächenmäßig zu den größeren Forstämtern im Archivsprengel.

Mit Schreiben vom 20. September **1945** bestimmte das Gouvernement Militaire den Forstmeister Schaeffer von Forstamt Kohlstetten zum verantwortlichen Kreisforstmeister des Kreises Münsingen (Wü 160 Acc 71/1995 Nr.45).

Durch den Erlaß Nr. II A Nr.3742 vom 18. September **1946** der Württ. Forstdirektion (Wü 160 Acc 71/1995 Nr.43) gab das Forstamt Lichtenstein die Privat- und Körperschaftswaldungen auf Markung Bernloch an das Forstamt Kohlstetten ab. Das Forstamt war nun für die Körperschaftswaldungen in Bernloch, Gächingen, Gomadingen, Holzelfingen, Kohlstetten, Lonsingen, Ohnastetten und Steingebronn zuständig (Wü 161/26 T 1 Nr.336).

Durch Rundverfügung der Forstdirektion vom 7. März 1946 wurden bei der Auflösung der Staatsrentämter die Amtskassengeschäfte der Forstverwaltung dezentralisiert. Das bisher dem Staatsrentamt

Tübingen zugeteilte Forstamt Kohlstetten wurde hierbei dem Finanzamt Reutlingen zuteilt (Wü 161/3 T 2 Nr.138).

**1951** gehörte das Forstamt immer noch zum Forstverband Urach (Wü 161/30 T 1 Nr.39).

Durch die Bekanntmachung des Ministeriums für Ernährung, Landwirtschaft, Weinbau und Forsten über die Auflösung von Staatlichen Forstämtern und die Änderung von Forstbezirksgrenzen vom 19. Dezember **1962** (GABl. 1963 S.18) erhielt das Forstamt die auf der Markung Würtingen liegenden Körperschafts- und Privatwaldungen vom aufgelösten Forstamt St.Johann.

Durch die Anordnung der Landesregierung über Sitze und Bezirke der Staatlichen Forstämter vom 1. Juli **1975** (GBl. S.549) wurde das Forstamt Kohlstetten in das Forstamt Engstingen umgewandelt. Es war zuständig für die Gemeinden Engstingen mit Ausnahme des Staatswalddistrikts VII Hohe fleck, Hohenstein mit Ausnahme des Staatswalddistrikts V Amseltal, Trochtelfingen mit Ausnahme der Staatswalddistrikte IV Rehbuch, VIII Gemeine Weid, I Scheiterwald sowie von der Gemeinde Pfrons-tetten für den Staatswalddistrikt I Mörsbuch.

Durch die Anordnung der Landesregierung über Sitze und Bezirke der Staatlichen Forstämter vom 23. Juni **1997** (GBl. S. 354) wurde das Forstamt mit Wirkung vom 1. Oktober 1998 an aufgelöst und der größte Teil dem Forstamt Lichtenstein mit Sitz in Kleinengstingen zugeschlagen.

## 2.25 Behördengeschichte des Forstamts Enzklosterle (1902 – 1975, GLAK)

Durch Gesetz vom 19. Februar **1902** (Regierungsblatt S.37) wurden die Forstämter alter Ordnung mit Wirkung vom 1. April an aufgelöst. Durch Bekanntmachung des Finanzministeriums betr. die Forstämter neuer Ordnung vom 22. Februar 1902 (Staatsanzeiger S.409) wurde aus den früheren Revieren selbständige Forstämter errichtet. Aus dem früheren Revier Enzklosterle des Forstamts Neuenbürg (alter Ordnung) wurde nun das Staatliche Forstamt Enzklosterle gebildet.

Dem Forstamt waren die Privatwaldungen in Enztal (Oberamt Nagold) und Enzklosterle (Oberamt Neuenbürg) zugeteilt (Einteilung der Forstbezirke in Absicht auf die Privatwaldungen im engeren Sinn, in: Wü 161/32 T 1 Nr.28).

Das Forstamt gehörte seit 1902 zum Forstverband Altensteig (Wü 161/30 T 1 Nr.18).

1902 lagen folgende Gemeinde- und Teilgemeindebezirke mit Staatswaldungen im Sprengel: Bergorte, Göttelfingen, Enztal, Enzklosterle und Wildbad (Wü 161/13 T 1 Nr.8).

**1920** wurde dem Forstbezirk Meistern der Distrikt Wanne angegliedert (Wü 161/66 T 1 Nr.165, 167).

Seit **1921** war das Staatsrentamt Hirsau in kassenmäßiger Hinsicht für das Forstamt Enzklosterle zuständig (Wü 161/62 T 2 Nr.332).

Durch Erlaß der Forstdirektion vom 19. März **1924** (Amtsblatt des Finanzministeriums S.24) schied der Forstbezirk Enzklosterle mit Wirkung vom 1. April an aus dem Forstverband Altensteig aus und wurde dem Forstverband Neuenbürg zugeteilt.

**1925** betrug die Gesamtfläche des Forstamts 2335 ha, alles Staatsgrundfläche (Wü 161/22 T 1 Nr.83). Es gehörte flächenmäßig damit zu den kleineren Forstämtern und besaß wie die Forstämter Enzklosterle, Herrenalb-Ost, Wildbad und Obertal keinen Körperschaftswald in Staatsbeförderung.

Seit dem 20. September 1933 gehörte das Amt zum Forstverband Neuenbürg (Wü 161/7 T 1 Nr.12).

Durch Rundverfügung der Forstdirektion vom 7. März **1946** wurden bei der Auflösung der Staatsrentämter die Amtskassengeschäfte der Forstverwaltung dezentralisiert. Das bisher dem Staatsrentamt Tübingen zugeteilte Forstamt Enzklosterle wurde hierbei dem Finanzamt Neuenbürg zuteilt (Wü 161/3 T 2 Nr.138).

Ab 1. März 1948 gehörte das Forstamt zum Forstverband Calw (Wü 161/7 T 1 Nr.12, Wü 161/30 T 1 Nr.39).

Aufgrund der Anordnung der Landesregierung über Sitze und Bezirke der Staatlichen Forstämter vom 1. Juli **1975** (GBl. S.549) war das Forstamt zuständig für die Gemeinde Enzklosterle sowie von der Gemeinde Neuweiler für den Staatswalddistrikt III Schindelhardt (vom aufgelösten Forstamt Simmersfeld), von der Gemeinde Seewald für die Staatswalddistrikte VI Langehardt, VII Spielberg, VIII Enzwald, XIX Klötzhalde, XX Lägerhalde und XXI Winterwald und von der Gemeinde Wildbad im Schwarzwald für die Staatswalddistrikte I Kälberwald, II Schöngarn, II Bergwald, I Eiberg (ehemaligen Forstamt Wildbad) Abt. 83 bis 86, 89 bis 123 und II Wanne und den Privatwald im Ortsteil Aichelberg.

Das Forstamt wurde der Forstdirektion Karlsruhe zugeteilt. Seither ist das Generallandesarchiv Karlsruhe für die Archivierung zuständig.

## 2.26 Behördengeschichte des Forstamts Freudenstadt (1902 – 1947)

Durch Gesetz vom 19. Februar **1902** (Regierungsblatt S.32) wurden die Forstämter alter Ordnung mit Wirkung vom 1. April an aufgelöst und das Forstamt Freudenstadt aus dem Frutenhoferwald des Reviers Freudenstadt des Forstamts Freudenstadt (alter Ordnung) sowie Hirschkopf und Kniebis vom Revier Baiersbronn mit den Körperschaftswaldungen Aach, Dieterswald, Grünthal, Lauterbad, Untermusbach, Wittlensweiler und Obermusbach der Reviere Freudenstadt und Klosterreichenbach gebildet (Staatsanzeiger für Württemberg S.409). Der Sprengel des Forstamts umfaßte Teile des Oberamts Freudenstadt bzw. des Kameralamts Freudenstadt.

Das Forstamt gehörte seit 1902 zum Forstverband Freudenstadt (Wü 161/30 T 1 Nr.18 und 39).

Das Forstamt war für die Privatwaldungen folgender Markungen zuständig: Aach, Dietersweiler, Grünthal, Hallwangen, Obermusbach, Untermusbach und Wittlensweiler (Oberamt Freudenstadt) (Einteilung der Forstbezirke in Absicht auf die Privatwaldungen im engeren Sinn, in: Wü 161/32 T 1 Nr.28).

**1905** wurde die bisher durch eigene Sachverständige bewirtschaftete Körperschaftswaldung der Stadt Freudenstadt dem Forstbezirk zugeteilt (Wü 161/68 T 2 Nr.123).

**1914** wurde das Forstamt mit der Verwaltung der Lesevereinsbibliothek des Forstamts Freudenstadt alter Ordnung betraut und war in dieser Eigenschaft bis 1950 zuständig für den Forstverband Freudenstadt bzw. die Forstämter Dornstetten und Pfalzgrafenweiler (Wü 161/30 T 1 Nr.15).

Seit **1921** war das Staatsrentamt Freudenstadt in kassenmäßiger Hinsicht für das Forstamt Freudenstadt zuständig (Wü 161/62 T 2 Nr.332).

Durch Erlaß der Forstdirektion an die Forstämter und Staatsrentämter über Änderungen in der Forstbezirkseinteilung und über Ausscheidung von Forstmeister- und Oberförsterrevieren innerhalb der Forstbezirke vom 1. Dezember **1925** (Amtsblatt des Württembergischen Finanzministeriums S.73) wurde das Forstamt Baiersbronn mit Wirkung von einem später zu bestimmenden Zeitpunkt ab in die Oberförsterstelle Baiersbronn beim Forstamt Freudenstadt umgewandelt. Gleichzeitig gab das Forstamt Freudenstadt die Gemeindewaldungen von Obermusbach an das Forstamt Klosterreichenbach und diejenigen von Hallwangen an das Forstamt Dornstetten ab.

**1925** betrug die Gesamtfläche des Forstamts 4077 ha, davon 3247 ha Staatsgrundfläche und 830 ha Körperschaftswaldungen in Staatsbeförderung (Wü 161/22 T 1 Nr.83). Es war damit flächenmäßig das fünftgrößte Forstamt im Archivsprengel mit der viertgrößten Staatswaldfläche. Der Forstmeisterbezirk umfaßte 585 ha Staatswald und 830 ha Körperschaftswald, der Oberförsterbezirk 2662 ha Staatswald.

Seit dem 20. September **1933** gehörte das Forstamt zum Forstverband Freudenstadt (Wü 161/7 T 1 Nr.12).

Durch Rundverfügung der Forstdirektion vom 7. März **1946** wurden bei der Auflösung der Staatsrentämter die Amtskassengeschäfte der Forstverwaltung dezentralisiert. Das bisher dem Staatsrentamt Tübingen zugeteilte Forstamt Freudenstadt wurde hierbei dem Finanzamt Freudenstadt zuteilt (Wü 161/3 T 2 Nr.138).

Mit Wirkung vom 1. Oktober **1947** wurde das Forstamt Freudenstadt mit Außenstelle Baiersbronn aufgehoben (Erlaß II A Nr.3489 vom 5. September 1947 Wü 160 Acc 71/1995 Nr.43 vgl. Wü 161/22 T 1 Nr.26 Schreiben vom 4. Oktober 1947) und der Bezirk auf die Forstämter Obertal, Steinwald und Dornstetten verteilt.

## **2.27 Behördengeschichte des Forstamts Freudenstadt (bis 1947 (1952) Forstamt Steinwald) (1902 – 1975, GLAK)**

Durch Gesetz vom 19. Februar **1902** (Regierungsblatt S.37) wurden die Forstämter alter Ordnung mit Wirkung vom 1. April an aufgelöst und aus sämtlichen Staatswalddistrikten des bisherigen Reviers Freudenstadt des Forstamts Freudenstadt (alter Ordnung) mit Ausnahme des Distrikts Frutenhoferwald das Forstamt Steinwald mit Sitz in Freudenstadt errichtet. Es war auch für die Gemeindewaldungen in Böffingen, Glatten, Lombach, Rodt, Neuneck, Reinerzau und Wittendorf sowie für die Stiftungswaldungen in Lombach, Schömberg, Reinerzau und Wittendorf (von den ehemaligen Revieren Freudenstadt bzw. Alpirsbach abgegeben) zuständig (Staatsanzeiger für Württemberg S.409). Der Sprengel des Forstamts umfaßte Gebiete des Oberamts Freudenstadt bzw. des Kameralamts Freudenstadt.

Das Forstamt gehörte seit 1902 zum Forstverband Freudenstadt (Wü 161/30 T 1 Nr.18).

Durch Erlaß vom 21. März 1902 wurde die Erledigung der Forstpolizeistrafsachen des ehemaligen Forstamts Freudenstadt (alter Ordnung) dem Forstamt Steinwald in Freudenstadt übertragen (Wü 161/44 T 2 Nr.35).

Das Forstamt war für die Privatwaldungen folgender Markungen zuständig: Böffingen, Glatten, Lombach, Loßburg, Neuneck, Reinerzau, Rodt, Schömberg und Wittendorf (Oberamt Freudenstadt) (Einteilung der Forstbezirke in Absicht auf die Privatwaldungen im engeren Sinn, in: Wü 161/32 T 1 Nr.28).

Seit **1921** war das Staatsrentamt Freudenstadt in kassenmäßiger Hinsicht für das Forstamt zuständig (Wü 161/62 T 2 Nr.332).

**1925** betrug die Gesamtfläche des Forstamts 2375 ha, davon 1439 ha Staatsgrundfläche und 936 ha Körperschaftswaldungen in Staatsbeförderung (Wü 161/22 T 1 Nr.83). Es gehörte flächenmäßig damit zu den kleineren Forstämtern.

Durch Erlaß der Forstdirektion vom 3. April **1933** (Amtsblatt des Finanzministeriums S.7) wurde mit der Vernehmung des Amtes der Staatsanwaltschaft für die Forstrügesachen im Amtsgerichtsbezirk Freudenstadt der Vorstand des Forstamts Steinwald bestimmt.

Durch Rundverfügung der Forstdirektion vom 7. März **1946** wurden bei der Auflösung der Staatsrentämter die Amtskassengeschäfte der Forstverwaltung dezentralisiert. Das bisher dem Staatsrentamt Tübingen zugeteilte Forstamt Steinwald wurde hierbei dem Finanzamt Freudenstadt zuteilt (Wü 161/3 T 2 Nr.138).

Mit Wirkung vom 1. Oktober 1946 gab das Forstamt Steinwald die Waldungen der Markungen Böffingen und Neuneck an das Forstamt Dornstetten ab (Erlaß II A Nr. 4584 Wü 160 Acc 71/1995 Nr.43).

Mit Wirkung vom 1. November **1947** gab das Forstamt Steinwald an das Forstamt Dornstetten die Markung Glatten und an das Forstamt Alpirsbach die Markung Reinerzau ab (Erlaß II A Nr.3489 Wü 160 Acc 71/1995 Nr.43), erhielt aber vom aufgelösten Forstamt Freudenstadt die Staatswalddistrikte Hirschkopf und Frutenhofer Wald sowie die Markungen Aach, Dietersweiler, Grüntal und Wittlensweiler. Das Forstamt war damit auch mit den Forstpolizeiaufgaben und der Privatwaldbetreuung von Teilen der Gemeinde Baiersbronn betraut (Wü 161/22 T 1 Nr.177).

Obwohl durch Erlaß vom 5. September 1947 das Forstamt Freudenstadt mit Außenstelle Baiersbronn aufgelöst worden war und das Forstamt Steinwald bestehen blieb, führt das Forstamt Steinwald seither die Bezeichnung "Forstamt Freudenstadt". Dieser Tatsache wurde durch Beschluß vom 21. Mai **1952** Rechnung getragen (Wü 160 Acc 71/1995 Nr. 43).

Nach einer Weisung der Forstdirektion vom 30. November **1949** wurden die forstpolizeilichen Aufgaben auf der Markung Baiersbronn vom Forstamt Obertal wahrgenommen (Wü 161/22 T 1 Nr.177).

**1950** wurde das Forstamt zum Bibliotheksforstamt des Forstverbands bestimmt (Wü 161/30 T 1 Nr.15).

Durch die Anordnung über die Sitze und Bezirke der Staatlichen Forstämter vom 1. Juli **1975** (GBI.549) war das Forstamt nun zuständig für die Gemeinde Freudenstadt mit Ausnahme des Walds des Kirchenfonds Bad Rippoldsau, des Gemeindewalds Baiersbronn, der Staatswalddistrikte III Rei-

chenbacher Wald, IV Hilpertsberg, VI Seehalde, VII Kniebis und I Pfalzgrafenweiler sowie von der Gemeinde Alpirsbach für den Staatswalddistrikt I Steinwald Abt. 28, 29, 39 bis 43, 51 bis 60, von der Gemeinde Baiersbronn für den Staatswalddistrikt VIII Hirschkopf und von der Gemeinde Loßburg für den Staatswalddistrikt I Steinwald Abt. 1, 2, 4 ,6, 8, 9, 14, Teile von 15, 16 bis 27, 30 bis 39, 44 bis 51, 58, 59, 60.

Das Forstamt Freudenstadt wurde der Forstdirektion Karlsruhe zugeteilt. Seither ist daher das Generallandesarchiv Karlsruhe für die Aktenaussonderung zuständig.

## 2.28 Behördengeschichte des Forstamts Gammertingen (1946? – 2004)

Aufgrund des Erlasses der Württembergischen Forstdirektion vom 18. September **1946** II A 3742 betr. Änderungen der Forstbezirkseinteilung wurden die Körperschafts- und Privatwaldungen des Forstamts Pfronstetten auf der Markung Steinhilben vom Forstamt Gammertingen übernommen (Wü 161/41 T 1 Nr.4, Wü 160 Acc 71/1995 Nr.43).

Das Forstamt gehörte seit 1951 zum Forstverband Sigmaringen (Wü 161/30 T 1 Nr.39).

Aufgrund der Anordnung der Landesregierung über Sitze und Bezirke der Staatlichen Forstämter vom 1. Juli **1975** (GBl. S.549) war das Forstamt zuständig für die Gemeinden Gammertingen, Hettingen, Neufra und Veringenstadt sowie von der Gemeinde Trochtelfingen für den Staatswalddistrikt I Scheiterwald.

Durch die Anordnung der Landesregierung über Sitze und Bezirke der Staatlichen Forstämter vom 23. Juni **1997** (GBl. S. 354) wurde das Forstamt zuständig für die Gemeinden Gammertingen, Hettingen mit Ausnahme des Staatswalddistrikts 27 Alter Hau Abt. 2, Neufra, Veringenstadt sowie von der Gemeinde Trochtelfingen für den Staatswalddistrikt 1 Scheiterwald Abt. 1-3, 5.

Durch das Gesetz zur Reform der Verwaltungsstruktur, zur Justizreform und zur Erweiterung des kommunalen Handlungsspielraums (Verwaltungsstruktur-Reformgesetz) vom 1. Juli 2004 wurden mit Wirkung vom 1. Januar **2005** an die bisher von den Staatlichen Forstämtern wahrgenommenen Aufgaben für die Gebiete der Stadt- oder Landkreise auf die Gemeinden der Stadtkreise oder die Landratsämter als untere Verwaltungsbehörde abgegeben (BGl. S.469). Aus den Forstämtern Gammertingen, Mengen, Messkirch und Pfullendorf wurde das Kreisforstamt Sigmaringen gebildet.

## 2.29 Behördengeschichte des Forstamts Hechingen (1946? – 2004)

Der westliche Teil des Forstamts lag als schmales, teilweise nur knapp 2 km breites Band weit vom Forstamtssitz entfernt.

Zur Vereinfachung wurden mit Wirkung vom 1. Oktober **1946** an Änderungen in der Forstorganisation des Forstamts Hechingen verfügt. Die Waldungen der Markungen Betra, Empfingen, Dettensee, Dießen und Dettlingen wurden abgetrennt und dem Forstamt Horb zugeteilt. Die Waldungen der Markungen Dettingen, Glatt und Fischingen erhielt das Forstamt Sulz, die Waldungen der Markung Heiligenzimmern das Forstamt Rosenfeld (Schreiben der Forstdirektion vom 8. August 1946 II A Nr.3203 in: Wü 161/55 T 2 Nr.42).

Das Forstamt gehörte seit **1951** zum Forstverband Sigmaringen (Wü 161/30 T 1 Nr.39).

Aufgrund der Anordnung der Landesregierung über Sitze und Bezirke der Staatlichen Forstämter vom 1. Juli **1975** (GBl. S.549) war das Forstamt zuständig für die Gemeinden Bisingen, Grosselfingen und Haigerloch mit Ausnahme des Staatswalddistrikts II Eisenbühl, für Hechingen, Jungingen und Rangendingen.

Durch die Anordnung der Landesregierung über Sitze und Bezirke der Staatlichen Forstämter vom 23. Juni **1997** (GBl. S. 354) wurde das Forstamt zuständig für die Gemeinden Bisingen, Grosselfingen, Haigerloch mit Ausnahme der Staatswalddistrikte 7 Jux Abt. 1, 2, 21 Eisenbühl Abt. 1-3, 5-12, Hechingen mit Ausnahme des Staatswalddistrikts 8 Schwarzgrafenholz Abt. 3, Jungingen, Rangendingen.

Durch das Gesetz zur Reform der Verwaltungsstruktur, zur Justizreform und zur Erweiterung des kommunalen Handlungsspielraums (Verwaltungsstruktur-Reformgesetz) vom 1. Juli 2004 wurden mit Wirkung vom 1. Januar **2005** an die bisher von den Staatlichen Forstämtern wahrgenommenen Aufgaben für die Gebiete der Stadt- oder Landkreise auf die Gemeinden der Stadtkreise oder die Landratsämter als untere Verwaltungsbehörde abgegeben (BGl. S.469). Aus den Forstämtern Albstadt, Balingen, Burladingen, Hechingen und Rosenfeld wurde das Kreisforstamt Balingen gebildet.



## 2.30 Behördengeschichte des Forstamts Hengen (1902 – 1925)

Durch das Gesetz vom 19. Februar **1902** (Regierungsblatt S.37) wurden die Forstämter alter Ordnung mit Wirkung vom 1. April an aufgehoben und aus den Revierämtern Forstämter neuer Ordnung errichtet.

Durch die Bekanntmachung des Finanzministeriums betr. die Forstämter neuer Ordnung vom 22. Februar 1902 (Staatsanzeiger S.409) wurde das Forstamt Hengen mit Sitz in Urach errichtet.

Das Forstamt lag im Sprengel der Oberämter Münsingen, Geislingen und Urach bzw. des Kameralamts Urach (Wü 161/29 T 1 Nr.19).

Es erhielt die rechts der Erms gelegenen Distrikte des bisherigen Reviers Urach des Forstamts Urach (alter Ordnung) und sämtliche Distrikte des bisherigen Reviers Hengen des Forstamts Urach (alter Ordnung) außer der bei Feldstetten gelegenen, dem Forstamt Münsingen zugeteilten Distrikte sowie die Gemeinde- und Stiftungswaldungen in Hülben, Urach, Böhringen, Donnstetten, Gruorn, Hengen, Seeburg, Wittlingen und Zainingen. Das Forstamt gehörte seit 1902 zum Forstverband Urach (Wü 161/30 T 1 Nr.18).

Durch den Erlaß der Forstdirektion vom 21. September **1903** wurde die bisherige Einteilung der Bezirke des Oberförsters und des Forstamtmanns neu gestaltet: der Oberförsterbezirk behielt die Distrikte I-VI vom früheren Revier Urach und erhielt die Distrikte XVIII-XXI vom früheren Revier Hengen vom Forstamtmannsbezirk, das jetzt nur noch die Distrikte I-XVII vom früheren Revier Hengen verwaltete. Der Forstamtmannsbezirk erhielt dafür zu den bisherigen Gemeindewaldungen von Gruorn, Hengen und Wittlingen die bisher zum Oberförsterbezirk gehörenden Gemeindewaldungen Böhringen, Strohweiler, Donnstetten und Zainingen, so daß der Oberförster nur noch die Gemeindewaldungen von Hülben (mit Stiftung), Seeburg und Urach verwaltete (Wü 161/62 T 2 Nr.15).

**1904** lagen folgende Markungen im Forstamtsbezirk: Aglishardt, Böhringen, Grabenstetten, Gruorn, Hengen, Hülben, Rietheim, Seeburg, Trailfingen, Wittlingen und Urach (Wü 161/62 T 2 Nr.88).

Durch Entschließung vom 20. Oktober **1904** wurde die Zerteilung des Forstamts Hengen, Sitz in Urach in ein Forstamt Urach und ein Forstamt Hengen mit Wirkung vom 1. November an genehmigt. Das Forstamt Urach erhielt die Staatswalddistrikte Fuchsberg, Kaltental, Schweizerberg, Gerstenhau, Rutschenwald, Eichhalde, Baldeck, Pfaffenhölzle, Seeburg und Sponiwäldle und die Körperschafts- und Privatwaldungen auf den Markungen Hülben, Seeburg und Urach, das Forstamt Hengen die Staatswalddistrikte Kalksbuch, Großer Hirsch, Kleiner Hirsch, Faßwirtshäule, Bendeltalrain, Großer Hau, Birkwald, Ramschel, Zimmerbuch, Äußerer Kohlhau, Innerer Kohlhau, Sperbereck, Sperber, Hengener Kohlhau, Scheibe und Schwanenberg sowie die Körperschafts- und Privatwaldungen auf Markungen Böhringen, Donnstetten, Gruorn, Hengen, Strohweiler, Wittlingen und Zainingen sowie die Staatswalddistrikte Hochwang und Winterhalde und die Körperschaftswaldungen Feldstetten und Trailfingen vom Forstamt Münsingen, Grabenstetten vom Forstamt Neuffen und Westerheim vom Forstamt Wiesensteig. Die Ausgaben und Einnahmen wurden vom Kameralamt Urach verrechnet (Staatsanzeiger S.1691, Wü 161/62 T 2 Nr.15).

Durch Erlaß der Forstdirektion vom 20. Januar **1905** wurde der Walddistrikt Schwanenberg von der Hut Seeburg des Forstamts Urach abgetrennt und der Hilfshut Gruorn des Forstbezirks Hengen zugeteilt (Wü 161/62 T 2 Nr.16).

**1908** lagen die Staatswaldungen des Amts auf den Markungen Böhringen, Aglishardt, Gruorn, Hengen, Trailfingen und Wittlingen (Wü 161/62 T 2 Nr.48).

**1912** kam das Forstamt zum Forstverband Urach (Wü 161/62 T 2 Nr.15).

Gemeindewaldungen lagen auf den Markungen Westerheim, Feldstetten, Böhringen, Donnstetten, Grabenstetten, Gruorn, Hengen, Trailfingen, Wittlingen und Zainingen, Privatwaldungen zusätzlich noch in Seeburg und Stiftungswaldungen in Westerheim (Wü 161/62 T 2 Nr.28).

Von 1904 bis **1924** lagen Staatswaldungen des Amts auf den Markungen Aglishardt, Böhringen, Gruorn, Hengen, Kloster Blaubeuren, Trailfingen, Westerheim, Wittlingen und Zainingen (Wü 161/62 T 2 Nr.88).

Seit **1921** war das Staatsrentamt Tübingen in kassenmäßiger Hinsicht für das Forstamt Hengen zuständig (Wü 161/62 T 2 Nr.332).

Durch Erlaß der Forstdirektion Nr. 14250 vom 14. November **1925** wurde das Forstamt Hengen in eine Oberförsterstelle umgewandelt und an das Forstamt Urach angegliedert (Wü 161/62 T 2 Nr.15) (siehe auch Erlaß der Forstdirektion an die Forstämter und Staatsrentämter über Änderungen in der Forstbezirkseinteilung und über Ausscheidung von Forstmeister- und Oberförsterrevieren innerhalb der Forstbezirke vom 1. Dezember 1925 (Amtsblatt des Württembergischen Finanzministeriums)).

## 2.31 Behördengeschichte des Forstamts Hofstett (1902 – 1967)

Durch das Gesetz vom 19. Februar **1902** (Regierungsblatt S.37) wurden die Forstämter alter Ordnung mit Wirkung vom 1. April an aufgelöst. Durch die Bekanntmachung des Finanzministeriums, betreffend die Forstämter neuer Ordnung vom 22. Februar 1902 wurde das Forstamt Neuenbürg (alter Ordnung) aufgelöst und aus seinem Revier Hofstett das Forstamt Hofstett gebildet (Staatsanzeiger S.409). Es gehörte seit 1902 zum Forstverband Altensteig (Wü 161/30 T 1 Nr.18), seit **1912** zum Forstverband Calw (Wü 161/62 T 2 Nr.15).

Das Forstamt war für die Privatwaldungen auf folgenden Markungen zuständig: Agenbach, Bergorte, Neuweiler, Zwerenberg (Oberamt Calw) und Gaugenwald (Oberamt Nagold) (Einteilung der Forstbezirke in Absicht auf die Privatwaldungen im engeren Sinn, in: Wü 161/32 T 1 Nr.28).

Seit **1921** war das Staatsrentamt Hirsau in kassenmäßiger Hinsicht für das Forstamt Hofstett zuständig (Wü 161/62 T 2 Nr.332).

**1925** betrug die Gesamtfläche des Forstamts 3164 ha, davon 2106 ha Staatsgrundfläche und 1058 ha Körperschaftswaldungen in Staatsbeförderung (Wü 161/22 T 1 Nr.83). Es gehörte flächenmäßig damit zu den größeren Forstämtern.

Vom 20. September **1933** an kam das Amt zum Forstverband Neuenbürg (Wü 161/7 T 1 Nr.12).

Durch Rundverfügung der Forstdirektion vom 7. März **1946** wurden bei der Auflösung der Staatsrentämter die Amtskassengeschäfte der Forstverwaltung dezentralisiert. Das bisher dem Staatsrentamt Tübingen zugeteilte Forstamt Hofstett wurde hierbei dem Finanzamt Hirsau zuteilt (Wü 161/3 T 2 Nr.138).

Seit dem 1. März **1948** gehörte das Forstamt zum Forstverband Calw (Wü 161/7 T 1 Nr.12, Wü 161/30 T 1 Nr.39).

Durch Erlaß der Württembergischen Forstdirektion vom 13. Oktober **1954** II A Nr.4685 (Wü 160 Acc 71/1995 Nr.43) gab das Forstamt Hofstett den Distrikt V Blunkenwald unter Angliederung an die Revierförsterstelle Würzbach an das Forstamt Teinach ab.

Durch Bekanntmachung des Ministeriums für Ernährung, Landwirtschaft, Weinbau und Forsten über die Änderung von Forstbezirksgrenzen und die Auflösung des Staatlichen Forstamt Hofstett (GABl. S.590) wurde mit Wirkung vom 1. Oktober **1967** das Forstamt Hofstett aufgelöst und das Gebiet der Gemeinden Aichelberg und Zwerenberg, die Staatswalddistrikte II bis IV auf dem Gebiet der Gemeinden Aichelberg und Neuweiler, die Gemeindewaldungen Aichelberg und Zwerenberg (mit Privatwald) an das Forstamt Simmersfeld, das Gebiet der Gemeinden Agenbach und Neuweiler, der Staatswalddistrikt I auf dem Gebiet der Gemeinden Agenbach, Oberkollwangen, Rötenbach und Würzbach, der Gemeindewald Neuweiler, Privatwald auf dem Gebiet der Gemeinden Agenbach und Neuweiler dem Forstamt Teinach und das Gebiet der Gemeinde Gaugenwald mit Privatwald an das Forstamt Altensteig abgegeben.

## 2.32 Behördengeschichte des Forstamts Horb (1902 – 1975, GLAK)

Durch Gesetz vom 19. Februar **1902** wurden die bisherigen Forstämter (alter Ordnung) aufgehoben (Regierungsblatt S.37). Durch die Bekanntmachung des Finanzministeriums vom 22. Februar 1902 betreffend die Forstämter neuer Ordnung wurde mit Wirkung vom 1. April an das Forstamt Horb (neuer Ordnung) errichtet (Staatsanzeiger S.409). Es erhielt den Sprengel des vorigen Reviers Horb des aufgelösten Forstamts Wildberg zugeteilt sowie die Körperschaftswaldungen in Bierlingen und Wachendorf vom Revier Bodelshausen und die Körperschaftswaldungen in Bieringen und Sulzau vom Revier Rottenburg. Da Amt umfaßte daher lediglich Körperschafts- und Privatwald (Wü 161/29 T 1 Nr.19).

Das Forstamt gehörte seit 1902 zum Forstverband Horb (Wü 161/30 T 1 Nr.18).

Dem Forstamt waren Privatwaldungen in Ahldorf, Altheim, Bieringen, Bierlingen, Bildechingen, Bittelbronn, Börstingen, Eutingen, Felldorf, Grünmettstetten, Horb, Ihlingen, Isenburg, Mühlen am Neckar, Mühringen, Nordstetten, Rexingen, Rohrdorf, Sulgau, Wachendorf, Weitingen, Wiesenstetten (Oberamt Horb), Obertalheim und Untertalheim (Oberamt Nagold) zugeteilt (Einteilung der Forstbezirke in Absicht auf die Privatwaldungen im engeren Sinn, in: Wü 161/32 T 1 Nr.28).

Folgende fideikommissarischen Forste lagen im Amtsbezirk: die Waldungen der Oberförsterei Neckarhausen der Fürsten von Hohenzollern-Sigmaringen auf Markungen Bierlingen, Binsdorf, Börstingen, Dürrenmettstetten, Erlaheim, Felldorf, Renfrizhausen, Sulz und Weitingen; die Waldungen der Schenken von Stauffenberg auf Markungen Baisingen, Bieringen-Hennenthal, Eutingen und Vollmaringen; die Waldungen des Freiherren von Münch auf Markungen Felldorf, Gündringen, Mühlen, Mühringen, Unterschwandorf und Wiesenstetten; die Waldungen der Freiherren von Ow-Felldorf auf Markungen Ahldorf und Bierlingen; die Waldungen der Freiherren von Ow-Wachendorf auf Markungen Bierlingen, Entringen und Wachendorf; die Waldungen der Freiherren von Raßler-Weitenburg auf Markungen Bieringen, Bieringen-Hennenthal, Bittelbronn, Börstingen, Obernau, Sulgau und Weitenburg (Übersicht über die fideikommissarischen Forste in Württemberg und ihre forstpolizeiliche Zuteilung, in: Wü 161/3 T 1 Nr.234, Wü 161/20 T 1 Nr.3).

**1913** bewirtschaftete das Amt Stiftungswaldungen in Ahldorf, Bierlingen, Bittelbronn, Börstingen, Eutingen, Grünmettstetten, Horb, Ihlingen, Salzstetten und Wachendorf (Wü 161/20 T 1 Nr.3).

Seit **1921** war das Staatsrentamt Rottweil in kassenmäßiger Hinsicht für das Forstamt Horb zuständig (Wü 161/62 T 2 Nr.332).

1902 und **1926** unterstanden dem Amt folgende Markungen in forstpolizeilicher Hinsicht: Ahldorf, Altheim, Bieringen, Bierlingen, Bildechingen, Bittelbronn, Börstingen, Eutingen, Felldorf, Grünmettstetten, Horb, Ihlingen, Isenburg, Mühlen am Neckar, Mühringen, Nordstetten, Rexingen, Rohrdorf, Sulzau, Wachendorf, Weitingen, Wiesenstetten vom Oberamt Horb und Ober- und Untertalheim vom Oberamt Nagold (Wü 161/20 T 1 Nr.1). In all diesen Markungen lagen Privatwaldungen (Einteilung der Forstbezirke in Absicht auf die Privatwaldungen im engeren Sinn, in: Wü 161/32 T 1 Nr.28).

**1925** betrug die Gesamtfläche des Forstamts 2398 ha, davon alles Körperschaftswaldungen in Staatsbeförderung (Wü 161/22 T 1 Nr.83). Es gehörte flächenmäßig damit zu den kleineren Forstämtern und war wie die Forstämter Ebingen und Mühlheim gänzlich ohne Staatswaldanteil.

Durch Erlaß der Forstdirektion vom 3. April **1933** (Amtsblatt des Finanzministeriums S.7) wurde mit der Versehung des Amtes der Staatsanwaltschaft für die Forstrügesachen im Amtsgerichtsbezirk Horb der Vorstand des Forstamts Horb bestimmt.

Seit 20. September 1933 gehörte das Forstamt zum Forstverband Calw (Wü 161/7 T 1 Nr.12).

Mit Wirkung vom 1. Oktober **1938** kam das Forstamt zum Forstverband Horb (Wü 161/30 T 1 Nr.20).

Durch Schreiben der Württembergischen Forstdirektion vom 3. Februar **1941** wurde anstelle des Reichsnährstandsforstamts Horb das Staatliche Forstamt Horb Prüfstelle für die Waldungen der Privatwaldgenossenschaft Aichhalden (Wü 161/20 T 1 Nr.1).

Das Reichsnährstandsforstamt Horb wurde am 1. Oktober **1943** aufgelöst. Seine Zuständigkeiten hinsichtlich des Privatwaldes ging, soweit es sich um die Markung des Forstpolizeibezirks Horb handelte, an das Forstamt Horb über (Wü 161/20 T 1 Nr.1).

Durch Rundverfügung der Forstdirektion vom 7. März **1946** wurden bei der Auflösung der Staatsrentämter die Amtskassengeschäfte der Forstverwaltung dezentralisiert. Das bisher dem Staatsrentamt Tübingen zugeteilte Forstamt Horb wurde hierbei dem Finanzamt Horb zuteilt (Wü 161/3 T 2 Nr.138).

Mit Wirkung vom 1. Oktober 1946 an wurden Änderungen in der Forstorganisation des Forstamts Hechingen verfügt. Die Waldungen der Markungen Betra, Empfingen, Dettensee, Dießen und Dettlingen wurden abgetrennt und dem Forstamt Horb zugeteilt. (Schreiben der Forstdirektion vom 8. August 1946 II A Nr.3203 in: Wü 161/55 T 2 Nr.42).

Durch Schreiben der Forstdirektion vom 14. November 1946 II A Nr.4584 gab das Forstamt Horb die Waldungen der Markungen Dießen und Dettlingen an das Forstamt Dornstetten ab (Wü 161/55 T 2 Nr.42).

Durch Schreiben der Forstdirektion vom 14. November 1946 II A Nr.4584 gab das Forstamt Sulz die Waldungen der Markung Dettingen an das Forstamt Horb ab (Wü 161/55 T 2 Nr.42).

Seit 1. März **1948** gehörte das Forstamt zum Forstverband Tübingen (Wü 161/7 T 1 Nr.12).

Ab **1951** gehörte das Forstamt zum Forstverband Rottweil (Wü 161/30 T 1 Nr.39).

Durch Anordnung der Landesregierung über Sitze und Bezirke der Staatlichen Forstämter vom 1. Juli **1975** (GBI.S.549) wurde das Forstamt Dornstetten aufgelöst. Sein Bezirk fiel unter allem an das Forstamt Horb (Schopfloch und Waldachtal).

Das Forstamt war nun zuständig für die Gemeinden Empfingen mit Ausnahme des Staatswalds, für Eutingen im Gäu und Glatten mit Ausnahme des Staatswalds, für Horb am Neckar, Schopfloch und Waldachtal mit Ausnahme des Staatswaldes sowie von der Gemeinde Loßburg für den Gemeindewald Glatten.

Das Forstamt wurde der Forstdirektion Karlsruhe zuteilt und fällt seitdem in den Sprengel des Generallandesarchivs Karlsruhe.

### **2.33 Behördengeschichte des Forstamts Reichsnährstand Horb (1941 – 1943)**

Durch Schreiben der Württembergischen Forstdirektion vom 3. Februar **1941** wurde anstelle des Reichsnährstandsforstamts Horb das Staatliche Forstamt Horb Prüfstelle für die Waldungen der Privatwaldgenossenschaft Aichhalden (Wü 161/20 T 1 Nr.1).

Das Reichsnährstandsforstamt Horb wurde am 1. Oktober **1943** aufgelöst. Seine Zuständigkeiten hinsichtlich des Privatwaldes ging, soweit es sich um die Markung des Forstpolizeibezirks Horb handelte, an das Forstamt Horb über (Wü 161/20 T 1 Nr.1).

## 2.34 Behördengeschichte des Forstamts Hürbel (1902 – 1913)

Durch das Gesetz vom 19. Februar **1902** (Regierungsblatt S.37) wurden die Forstämter alter Ordnung – und damit auch das Forstamt Ulm – mit Wirkung vom 1. April an aufgelöst.

Aufgrund der Bekanntmachung des Finanzministeriums betreffend die Forstämter neuer Ordnung vom 22. Februar 1902 (Staatsanzeiger S.409) wurde aus dem ehemaligen Revier Hürbel das Forstamt Hürbel mit Sitz in Ochsenhausen ohne Änderung des Sprengels gebildet.

Das Forstamt lag im Sprengel der Oberämter Biberach und Laupheim sowie des Kameralamts Biberach.

Der Großteil des Waldes bestand aus Privatwald. Der Sprengel enthielt nur sehr wenig Kommunalwald (Wü 161/29 T 1 Nr.19).

Im Sprengel des Forstamts lagen die Privatwaldungen in Erolzheim, Gutenzell, Hürbel, Kirchberg an der Iller, Moselheim, Unterdettingen (Oberamt Biberach) und Schönebürg (Oberamt Laupheim) (Einteilung der Forstbezirke in Absicht auf die Privatwaldungen im engeren Sinn, in: Wü 161/32 T 1 Nr.28).

Folgende fideikommissarischen Waldungen waren dem Forstamt zugeteilt: die Waldungen des Forstamts Wolfegg der Fürsten von Waldburg-Wolfegg-Waldsee (Revier Heggbach) in Laupertshausen, Maselheim, Mietingen, Reinstetten-Wenedach und Sulmingen und des Rentamts Gutenzell der Grafen von Törring-Jettenbach in Gutenzell, Kirchberg an der Iller und Oberbalzheim (Übersicht über die fideikommissarischen Forste in Württemberg, in: Wü 161/3 T 1 Nr.234).

Das Forstamt gehörte seit 1902 zum Forstverband Biberach (Wü 161/30 T 1 Nr.18), seit **1912** zum Forstverband Ulm (Wü 161/62 T 2 Nr.15).

Durch die Bekanntmachung des Finanzministeriums vom 24. Juli **1913** (Amtsblatt des Finanzministeriums S.64) wurde das Forstamt Hürbel ohne Änderung seines Bestands in einen Forstamtmannsbezirk mit Sitz der Forstamtmannsstelle in Ochsenhausen verwandelt.

## 2.35 Behördengeschichte des Forstamts Justingen (1902 – 1975)

Durch das Gesetz vom 19. Februar **1902** (Regierungsblatt S.37) wurden die Forstämter alter Ordnung mit Wirkung vom 1. April an aufgelöst. Aufgrund der Bekanntmachung des Finanzministeriums vom 22. Februar 1902 (Staatsanzeiger S.409) wurde und aus dem Revier Justingen des ehemaligen Forstamts Blaubeuren das Forstamt Justingen errichtet. Der östliche Teil der auf der rechten Seite der Schmiechen gelegenen Distrikte sowie die Körperschaftswaldungen in Ennahofen und Schmiechen wurden an das Forstamt Ehingen, die Körperschaftswaldungen in Mehrstetten an das Forstamt Münsingen abgegeben. Dafür erhielt das Forstamt vom Revier Ringingen die Körperschaftswaldungen in Schelklingen (Staatsanzeiger für Württemberg S.409).

Der Sprengel des Forstamts umfaßte Gebiete der Oberämter Blaubeuren, Ehingen und Münsingen bzw. des Kameralamts Blaubeuren.

Das Forstamt gehörte seit 1902 zum Forstverband Blaubeuren (Wü 161/30 T 1 Nr.18).

Es war für die Privatwaldungen auf folgenden Markungen zuständig: Hausen ob Urspring (Oberamt Blaubeuren), Sondernach (Oberamt Ehingen), Ennabeuren, Gundershofen, Hütten, Ingstetten, Justingen und Magolsheim (Oberamt Münsingen) (Einteilung der Forstbezirke in Absicht auf die Privatwaldungen im engeren Sinn, in: Wü 161/32 T 1 Nr.28).

Seit **1921** war das Staatsrentamt Ulm in kassenmäßiger Hinsicht für das Forstamt Justingen zuständig (Wü 161/62 T 2 Nr.332).

Durch den Erlaß der Forstdirektion an die Forstämter und Staatsrentämter über Änderungen in der Forstbezirkseinteilung und über Ausscheidung von Forstmeister- und Oberförsterrevieren innerhalb der Forstbezirke vom 1. Dezember **1925** (Amtsblatt des Württembergischen Finanzministeriums S.73) wurde die Waldungen der Gemeinde Sontheim vom Forstamt Blaubeuren übernommen.

**1925** betrug die Gesamtfläche des Forstamts 2554 ha, davon 1621 ha Staatsgrundfläche und 933 ha Körperschaftswaldungen in Staatsbeförderung (Wü 161/22 T 1 Nr.83). Es gehörte flächenmäßig damit zu den kleineren Forstämtern.

Seit dem 20. September **1933** gehörte das Amt zum Forstverband Blaubeuren (Wü 161/7 T 1 Nr.12).

**1944** verwaltete es Staatswaldungen in Gundershofen, Hausen, Hütten, Ingstetten, Justingen, Magolsheim, Schelklingen, Urspring, Schmiechen, Sondernach, Sontheim, Talsteußlingen, Teuringshofen und Weiler (Wü 161/21 T 2 Nr.54) und Körperschaftswaldungen in Gundershofen, Hausen, Hütten, Ingstetten, Justingen, Magolsheim, Sondernach, Sontheim und Ennabeuren (Wü 161/21 T 2 Nr.67).

Infolge der Abgrenzung der Besatzungszonen nach dem 2. Weltkrieg erhielt das Forstamt Jungingen vom Forstamt Nellingen den Gemeindewald Laichingen und den Privatwald auf Markung Laichingen sowie vom Forstamt Blaubeuren - Außenstelle Ringingen den Gemeindewald Schelklingen (Wü 160 Acc 71/1995 Nr.43).

Am 1. Februar **1946** wurden bei der Auflösung der Staatsrentämter die Amtskassengeschäfte der Forstverwaltung dezentralisiert. Das bisher dem Staatsrentamt Ulm zugeteilte Forstamt Justingen wurde hierbei dem Finanzamt Ehingen zuteilt (Wü 161/3 T 2 Nr.138).

Seit **1951** gehörte das Forstamt zum Forstverband Zwiefalten (Wü 161/30 T 1 Nr.39).

Durch die Bekanntmachung des Ministeriums für Ernährung, Landwirtschaft und Forsten über die Änderung von Forstbezirksgrenzen vom 3. Januar **1958** (GABl.24) gab das Forstamt Justingen die Gemeinde- und Privatwaldungen wieder an das Forstamt Nellingen zurück.

Durch Anordnung der Landesregierung über Sitze und Bezirke der Staatlichen Forstämter vom 1. Juli **1975** (GBl.S.225) wurde das Forstamt Justingen aufgelöst. Ein Teil des Bezirks fiel an das Forstamt Schelklingen.



## 2.36 Behördengeschichte des Forstamts Klosterreichenbach (1902 – 1975, GLAK)

Durch das Gesetz vom 19. Februar **1902** (Regierungsblatt S.39) wurden die Forstämter alter Ordnung mit Wirkung vom 1. April aufgelöst und aus dem Revier Reichenbach des Forstamts Freudenstadt (alter Ordnung) das Forstamt Klosterreichenbach gebildet (Staatsanzeiger für Württemberg S.409). Sein Sprengel erfuhr fast keine Umgestaltung. Es gab lediglich die Gemeinde bzw. Stiftungswaldungen von Obermusbach an das Forstamt Freudenstadt (neuer Ordnung) ab und umfaßte Gebiete des Oberamts bzw. Kameralamts Freudenstadt.

Folgende Markungen lagen im Forstamtssprengel: Baiersbronn (nur Staatswald), Heselbach, Huzenbach (nur Teil des Staatswalds und Privatwaldfläche), Klosterreichenbach, Tonbach, Igelsberg (kleiner Staatswaldanteil zum Forstamt Pfalzgrafenweiler), Obermusbach (nur Staatswald), Röt und Schwarzenberg (nur Teil des Staatswalds) (Wü 161/22 T 1 Nr. 26).

Dem Forstamt waren die Privatwaldungen in Heselbach, Igelsberg, Klosterreichenbach und Röt (Oberamt Freudenstadt) zugeteilt (Einteilung der Forstbezirke in Absicht auf die Privatwaldungen im engeren Sinn, in: Wü 161/32 T 1 Nr.28).

Gemeindewaldungen in Staatsbeförderung lagen auf Markungen Heselbach, Igelsberg, Röt und Tonbach, ab **1915** auch in Klosterreichenbach (Wü 161/22 T 1 Nr.186). Ab 1. August **1931** war das Forstamt auch für die Waldungen die Bürgerwaldkasse Klosterreichenbach zuständig (Wü 161/22 T 1 Nr.186).

Das Forstamt gehörte seit **1902** zum Forstverband Freudenstadt (Wü 161/30 T 1 Nr.18 und 39).

Mit Schreiben vom 23. März **1906** bestimmte die Forstdirektion den Forstamtmannsbezirk: die Staatswalddistrikte II Rosenberg, III Reichenbacher Wald und IV Hilpertsberg (Wü 161/22 T 1 Nr.27).

**1910** und **1929** lagen Staatswaldungen auf Markungen Baiersbronn, Heselbach, Huzenbach, Igelsberg, Klosterreichenbach, Obermusbach, Röt, Schwarzenberg und Tonbach (Wü 161/22 T 1 Nr.54).

Im Februar **1913** wurde die Forstamtmannsstelle wieder aufgehoben, allerdings nicht offiziell. Im Juli wurde dem Antrag des Forstamts auf Beibehaltung der Forstamtmannsstelle stattgegeben. Mit Schreiben vom 9. Juli **1918** wurde die Stelle dann endgültig aufgehoben (Wü 161/22 T 1 Nr.27).

Seit **1921** war das Staatsrentamt Freudenstadt in kassenmäßiger Hinsicht für das Forstamt Klosterreichenbach zuständig (Wü 161/62 T 2 Nr.332).

Durch Erlaß der Forstdirektion an die Forstämter und Staatsrentämter über Änderungen in der Forstbezirkseinteilung und über Ausscheidung von Forstmeister- und Oberförsterrevieren innerhalb der Forstbezirke vom 1. Dezember **1925** (Amtsblatt des Württembergischen Finanzministeriums S.73) wurden die Gemeindewaldungen von Obermusbach vom Forstamt Freudenstadt übernommen.

Seit dem 20. September **1933** gehörte das Forstamt zum Forstverband Freudenstadt (Wü 161/7 T 1 Nr.12).

**1925** betrug die Gesamtfläche des Forstamts 2361 ha, davon 2297 ha Staatsgrundfläche und 64 ha Körperschaftswaldungen in Staatsbeförderung (Wü 161/22 T 1 Nr.83). Es gehörte flächenmäßig damit zu den kleineren Forstämtern mit einem relativ kleinen Körperschaftswaldanteil.

Das Gouvernement militaire bestimmte mit Schreiben vom 20. September **1945** den Forstmeister Kimpfler vom Forstamt zum verantwortlichen Kreisforstmeister des Kreises Freudenstadt (Wü 160 Acc 71/1995 Nr.45).

Durch Rundverfügung der Forstdirektion vom 7. März **1946** wurden bei der Auflösung der Staatsrentämter die Amtskassengeschäfte der Forstverwaltung dezentralisiert. Das bisher dem Staatsrentamt Tübingen zugeteilte Forstamt Klosterreichenbach wurde hierbei dem Finanzamt Freudenstadt zuteilt (Wü 161/3 T 2 Nr.138).

Die Forstdirektion plante mit Schreiben vom 18. Juli **1947** eine Organisationsänderung: Bei der Aufhebung des Forstamts Freudenstadt und der Forstamtsaußenstelle Baiersbronn sollte das Forstamt Klosterreichenbach den Staatswalddistrikt Tonbach (mit zugehörigem Kleinprivatwald) erhalten. Das Forstamt Klosterreichenbach sollte die Privatwaldungen auf Markung Untermusbach an das Forstamt Dornstetten abgeben (Wü 161/22 T 1 Nr.26).

Mit Erlaß vom 5. September 1947 wurde die Übernahme des Staatswalddistrikts Tonbach (mit Privatwaldungen) und die Abgabe von Untermusbach an das Forstamt Dornstetten angeordnet (Wü 160 Acc 71/1995 Nr.43 vgl. Wü 161/22 T 1 Nr.26 Schreiben vom 4. Oktober 1947). Das Forstamt war damit auch mit den Forstpolizeiaufgaben und der Privatwaldbetreuung von Teilen der Gemeinde Baiersbronn betraut (Wü 161/22 T 1 Nr.177).

**1948** lagen Staatswaldungen auf Markungen Baiersbronn, Klosterreichenbach, Iselsberg, Röt, Huzenbach und Schwarzenberg und Privatwald auf Markungen Baiersbronn, Klosterreichenbach, Iselsberg und Röt (Wü 161/22 T 1 Nr.23).

Nach einer Weisung der Forstdirektion vom 30. November 1949 wurden die forstpolizeilichen Aufgaben auf der Markung Baiersbronn vom Forstamt Obertal wahrgenommen (Wü 161/22 T 1 Nr.177).

Aufgrund der Anordnung der Landesregierung über Sitze und Bezirke der Staatlichen Forstämter vom 1. Juli **1975** (GBl. S.549) umfaßte das Gebiet des Forstamts Klosterreichenbach in Baiersbronn die Staatswalddistrikte I Ailwald, II Rossberg, III Reichenbacher Wald, IV Hilpertsberg, V Schönegrunder Wald und VI Dobelwald sowie die Gemeindewaldungen Baiersbronn.

Das Forstamt wurde der Forstdirektion Karlsruhe zugeteilt. Seiher ist das Generallandesarchiv Karlsruhe für die Archivierung zuständig.

### **2.37 Behördengeschichte des Forstamts Langenau (StAL, 1975 – 2004)**

Durch das Gesetz zur Reform der Verwaltungsstruktur, zur Justizreform und zur Erweiterung des kommunalen Handlungsspielraums (Verwaltungsstruktur-Reformgesetz) vom 1. Juli 2004 wurden mit Wirkung vom 1. Januar **2005** an die bisher von den Staatlichen Forstämtern wahrgenommenen Aufgaben für die Gebiete der Stadt- oder Landkreise auf die Gemeinden der Stadtkreise oder die Landratsämter als untere Verwaltungsbehörde abgegeben (BGl. S.469). Aus den Forstämtern Blaubeuren, Blaustein, Ehingen, Langenau und Ulm wurde das Kreisforstamt Ulm bzw. Stadtforstamt Ulm (aus Teilen des Forstamts Ulm) gebildet.

## 2.38 Behördengeschichte des Forstamts Langenbrand (1902 – 1975)

Durch Gesetz vom 19. Februar **1902** (Regierungsblatt S.37) wurden die Forstämter alter Ordnung mit Wirkung vom 1. April an aufgelöst. Durch Bekanntmachung des Finanzministeriums betr. die Forstämter neuer Ordnung vom 22. Februar 1902 (Staatsanzeiger S.409) wurde aus den früheren Revieren selbständige Forstämter errichtet. Aus dem früheren Revier Langenbrand wurde nun das Staatliche Forstamt Langenbrand.

Dem Forstamt waren die Privatwaldungen in Engelsbrand, Grunbach, Kapfenhardt, Langenbrand, Salmbach, Schömberg und Waldrennach (Oberamt Neuenbürg) zugeteilt (Einteilung der Forstbezirke in Absicht auf die Privatwaldungen im engeren Sinn, in: Wü 161/32 T 1 Nr.28).

Mit Schreiben vom 19. Dezember **1916** teilte die Forstdirektion mit, daß die Forstamtmannsstelle in Langenbrand nicht mehr wiederbesetzt würde (Wü 161/22 T 1 Nr.27).

Seit **1921** war das Staatsrentamt Hirsau in kassenmäßiger Hinsicht für das Forstamt Langenbrand zuständig (Wü 161/62 T 2 Nr.332).

**1925** betrug die Gesamtfläche des Forstamts 2924 ha, davon 2249 ha Staatsgrundfläche und 675 ha Körperschaftswaldungen in Staatsbeförderung (Wü 161/22 T 1 Nr.83). Es gehörte flächenmäßig damit zu den kleineren Forstämtern.

Ab dem 20. September **1933** war das Forstamt dem Forstverband Calw zugeteilt (Wü 161/7 T 1 Nr.12).

Durch Rundverfügung der Forstdirektion vom 7. März **1946** wurden bei der Auflösung der Staatsrentämter die Amtskassengeschäfte der Forstverwaltung dezentralisiert. Das bisher dem Staatsrentamt Tübingen zugeteilte Forstamt Langenbrand wurde hierbei dem Finanzamt Neuenbürg zuteilt (Wü 161/3 T 2 Nr.138).

Durch den Erlaß der Forstdirektion vom 14. Juni **1950** trat das Forstamt Calmbach mit Wirkung vom 1. Juli 1950 an den Gemeindewald Höfen und die Revierförsterstelle Höfen an das Forstamt Langenbrand ab (Wü 161/66 T 1 Nr.166).

Aufgrund der Anordnung der Landesregierung über Sitze und Bezirke der Staatlichen Forstämter vom 1. Juli **1975** (GBl. S.549) wurde das Forstamt Langenbrand aufgelöst. Sein Sprengel fiel vor allem an die Forstämter Liebenzell (Höfen an der Enz, Schömberg, Unterreichenbach) und Neuenbürg (Engelsbrand, Neuenbürg).

## 2.39 Behördengeschichte des Forstamts Leutkirch (1902 – 2004)

Durch des Gesetz vom 19. Februar **1902** (Regierungsblatt 1902 S.37) wurde das Forstamt alter Ordnung Weingarten aufgelöst.

Aufgrund der Bekanntmachung des Finanzministeriums vom 22. Februar 1902 betr. die Forstämter neuer Ordnung wurde das Revier Leutkirch des Forstamts Weingarten (alter Ordnung) in ein selbständiges Forstamt umgewandelt. Die Gemeindewaldungen von Leupolz sowie die Stiftungswaldungen in Eisenharz, Ratzenried und Siggen wurden dem Forstamt Wangen zugeteilt (Staatsanzeiger 1902 S.409).

Die Waldungen des Forstamts lagen im Gebiet der Oberämter Leutkirch, Wangen und Waldsee bzw. des Kameralamts Leutkirch.

Das Forstamt gehörte seit 1902 zum Forstverband Weingarten (Wü 161/30 T 1 Nr.18), seit **1912** zum Forstverband Ravensburg (Wü 161/62 T 2 Nr.15).

Der weitaus größte Teil des Walds bestand **1903** aus Privatwald (Wü 161/29 T 1 Nr.19).

Durch die Bekanntmachung der Ministerien für Justiz und Finanzen betreffend die Amtsanwaltschaft für Forstrügesachen sowie für Zoll- und Steuerstrafsachen vom 5. Januar 1903 (Regierungsblatt S.1) versah das Forstamt das Amt der Amtsanwaltschaft für Forstrügesachen für den Sprengel des Amtsgerichts Leutkirch (Wü 161/37 T 1 Nr.13).

Das Forstamt war für folgende fideikommissarischen Forste zuständig: Waldungen der fürstlich von Quadt-Wykradt-Isnyschen Domanialkanzlei in Isny betr. das Fürstliche Forstamt Rohrdorf in Beuren, Christazhofen, Friesenhofen, Großholzleute, Isny-Vorstadt, Neutrauchburg und Rohrdorf; Waldungen des Fürstlich von Waldburg-Wolfegg-Waldseeschen Forstamts in Wolfegg betr. das Fürstliche Revier Kißlegg in Deuchelried, Emmelhofen, Gebrazhofen, Herlazhofen, Immenried, Kißlegg, Leupolz, Ratzenried, Sommersried, Waltershofen und Wiggenreute; Waldungen der Fürstlich von Waldburg-Zeil-Trauchburgschen Domanialkanzlei Schloß Zeil betr. Aichstetten, Aitrach, Altmannshofen, Beuren, Eisenharz, Friesenhofen, Großholzleute, Hauerz, Herlazhofen, Neutrauchburg, Reichenhofen, Rohrdorf, Seibranz und Wurzach; Waldungen der Fürstlich von Waldburg-Zeil-Wurzachschen Domänenkanzlei in Wurzach betr. das Fürstliche Revier Treherz in Aitrach, Altmannshofen, Arnach, Ellwangen, Gspoldshofen, Hauerz und Wurzach; Waldungen der Fürstlich von Windischgrätzschen Domänenkanzlei in Wangen betr. Eglofs, Göttlishofen und Siggen (Übersicht über die fideikommissarischen Forste in Württemberg und ihre forstpolizeiliche Zuteilung zu den Forst- und Inspektionsbezirken, o.D., in: Wü 161/3 T 1 Nr.234).

Das Forstamt war auch für Privatwald auf den Markungen Aichstetten, Altmannshausen, Diepoldshofen, Friesenhofen, Gebrazhofen, Herlazhofen, Hofs, Leutkirch, Reichenhofen, Seibranz, Winterstten, Wuchzenhofen (Oberamt Leutkirch), Arnach, Eintürnen, Haidgau, Haisterkirch, Unterurbach, Ziegelbach (Oberamt Waldsee), Beuren, Christazhofen, Emmelhofen, Großholzleute, Immenried, Isny Stadt und Vorstadt, Neutrauchburg, Rohrdorf und Wiggenreute (Oberamt Wangen) zuständig (Einteilung der Forstbezirke in Absicht auf die Privatwaldungen im engeren Sinn, o.D., in: Wü 161/32 T 1 Nr.28). **1905** wurden die durch eigene Sachverständige bewirtschafteten Körperschaftswaldungen der Gemeinde bzw. Kirchenstiftung Wurzach und des Spitals Bärenweiler dem Forstbezirk zugeteilt (Wü 161/68 T 2 Nr.123).

Durch ein Schreiben vom 28. März **1908** erfolgte die forstpolizeiliche Zuteilung der fideikommissarischen Forste der fürstlich Windischgrätzschen Waldungen auf Markungen Eglofs, Göttlishofen und Siggen an das Forstamt Wangen (Wü 161/63 T 1 Nr.17).

Mit Wirkung vom 1. Oktober **1912** wurden die Körperschaftswaldungen von Beuren, Bolsternang, Christazhofen, Enkenhofen, Großholzleute, Stadt- und Vorstadt Isny, Menelzhofen und Rohrdorf dem Forstamt Wangen zugewiesen (Wü 161/63 T 1 Nr.18).

Seit **1921** war das Staatsrentamt Weingarten in kassenmäßiger Hinsicht für das Forstamt Leutkirch zuständig (Wü 161/62 T 2 Nr.332).

**1925** betrug die Gesamtfläche des Forstamts 1607 ha, davon 489 ha Staatsgrundfläche und 1118 ha Körperschaftswaldungen in Staatsbeförderung (Wü 161/22 T 1 Nr.83). Es war damit flächenmäßig das kleinste Forstamt des Archivsprengels mit einem verhältnismäßig kleinen Staatswaldanteil.

Vom 20. September **1933** an gehörte das Amt zum Forstverband Ravensburg (Wü 161/7 T 1 Nr.12, Wü 161/30 T 1 Nr.39).

Aufgrund des Erlasses der Forstdirektion vom 22. März **1935** (Amtsblatt des Finanzministeriums S.16) trat das Forstamt Ochsenhausen mit Wirkung vom 1. April an an das Forstamt Leutkirch die Körperschafts- und Privatwaldungen auf Markungen Dietmanns, Haslach, Hauerz und Tannheim ab.

Durch die Rundverfügung der Forstdirektion vom 7. März **1946** wurden bei der Auflösung der Staatsrentämter die Amtskassengeschäfte der Forstverwaltung dezentralisiert. Das bisher dem Staatsrentamt Tübingen zugeteilte Forstamt Leutkirch wurde hierbei dem Finanzamt Wangen zuteilt (Wü 161/3 T 2 Nr.138).

Durch die Bekanntmachung des Ministeriums für Ernährung, Landwirtschaft, Weinbau und Forsten über die Auflösung des Staatlichen Forstamts Mochenwangen und die Änderung von Forstbezirksgrenzen vom 13. Januar **1966** (GABl. S.23) gab das Forstamt an das Forstamt Wangen das Gebiet der Gemeinde Waltershofen und die Gemeinde-, Stiftungs- und Pfarrwaldungen in Waltershofen ab.

Durch die Anordnung der Landesregierung über Sitze und Bezirke der Staatlichen Forstämter vom 1. Juli **1975** (Gesetzblatt S.549) erhielt das Forstamt folgenden Sprengel:

die Gemeinden Aichstetten, Aitrach, Bad Wurzach, Leutkirch sowie von der Gemeinde Argenbühl den Staatswalddistrikt XI Enkenhofer Wald, von der Gemeinde Isny den Staatswalddistrikt X Winnismoos und von der Gemeinde Kißlegg die Staatswalddistrikte XV Hohloch und XX Argensee.

Durch die Anordnung der Landesregierung über Sitze und Bezirke der Forstämter vom 23. Juni **1997** (Gesetzblatt S.354) wurde das Forstamt zuständig für die Gemeinden Aichstetten, Aitrach, Bad Wurzach mit Ausnahme des Staatswalddistrikts 20 Ottobühl Abt. 11, Leutkirch im Allgäu mit Ausnahme des Staatswalddistrikts 28 Sack sowie von der Gemeinde Argenbühl für den Staatswalddistrikt 11 Enkenhofer Wald Abt. 2-4, von der Gemeinde Isny im Allgäu für die Staatswalddistrikte 10 Winnismoos Abt. 1, 2, 11 Enkenhofer Wald Abt. 2, 3, von der Gemeinde Kisslegg für den Staatswalddistrikt 15 Hofloh..

Durch das Gesetz zur Reform der Verwaltungsstruktur, zur Justizreform und zur Erweiterung des kommunalen Handlungsspielraums (Verwaltungsstruktur-Reformgesetz) vom 1. Juli 2004 wurden mit Wirkung vom 1. Januar **2005** an die bisher von den Staatlichen Forstämtern wahrgenommenen Aufgaben für die Gebiete der Stadt- oder Landkreise auf die Gemeinden der Stadtkreise oder die Landratsämter als untere Verwaltungsbehörde abgegeben (BGl. S.469). Aus den Forstämtern Bad Waldsee, Leutkirch, Ravensburg und Wangen wurde das Kreisforstamt Ravensburg mit Außenstelle in Leutkirch (für Leutkirch und Wangen) gebildet.

## 2.40 Behördengeschichte des Forstamts Lichtenstein (1902 – 2004)

Durch das Gesetz vom 19. Februar **1902** (Regierungsblatt S.37) wurden die Forstämter alter Ordnung mit Wirkung vom 1. April an aufgelöst.

Aufgrund der Bekanntmachung des Finanzministeriums vom 22. Februar 1902 (Staatsanzeiger S. 409) wurde aus dem Revier Lichtenstein des Forstamts Tübingen (alter Ordnung) das Forstamt Lichtenstein mit Sitz in Kleinengstingen gebildet (Staatsanzeiger S.409).

Es gab die Körperschaftswaldungen Ober- und Unterhausen an das Forstamt Reutlingen, Kohlstetten und Ohnastetten an das Forstamt Grafeneck ab.

Der Sprengel des Forstamts umfaßte Gebiete der Oberämter Reutlingen und Urach bzw. des Kameralamts Reutlingen.

Das Forstamt war für die Privatwaldungen folgender Markungen zuständig: Bronnen, Erpfingen, Genkingen, Großengstingen, Hausen an der Lauchert, Honau, Kleinengstingen, Mägerkingen, Oberhausen, Undingen und Willmandingen (Einteilung der Forstbezirke in Absicht auf die Privatwaldungen im engeren Sinn, in: Wü 161/32 T 1 Nr.28).

Seit 1902 gehörte das Amt zum Forstverband Urach (Wü 161/30 T 1 Nr.18 und 39, Wü 161/62 T 2 Nr.15, Wü 161/7 T 1 Nr.12).

Der Amtssprengel umfaßte **1903** vor allem Staats- und Gemeindewald (Wü 161/29 T 1 Nr.19).

Durch die Bekanntmachung des Finanzministeriums vom 12. Januar **1904** (Staatsanzeiger Nr.8 in Wü 161/46 T 1 Nr.6) wurden die Gemeindewaldungen von Willmandingen vom Forstamt Mössingen einverleibt (Wü 161/26 T 1 Nr.19).

Das Forstamt war für die Waldungen des Herzogs von Urach auf Markung Honau zuständig (Übersicht über die fideikommissarischen Forste in Württemberg, in: Wü 161/3 T 1 Nr.234).

Mit Wirkung vom 1. November 1904 traten weitere Änderungen ein (Bekanntmachung des Finanzministeriums, veröffentlicht im Staatsanzeiger vom 31. Oktober 1904 Nr.254 S.1691, Wü 161/26 T 1 Nr.19): Das Forstamt Lichtenstein erhielt neu die Staatswaldungen der Hut Marienberg, die Körperschafts- und Privatwaldungen der Markungen Bronnen, Hausen a.d.L. und Mägerkingen vom Forstamt Pfronstetten sowie die Körperschafts- und Privatwaldungen auf Markung Oberhausen vom Forstamt Reutlingen. Dafür wurden die Staatswaldungen der Hut Holzelfingen (Distrikte Frauenbuch, Greifenstein, Hansberg, Hochhardt, Holzelfinger Steig und Zellerbuch) und die Körperschafts- und Privatwaldungen der Markung Holzelfingen an das Forstamt Kohlstetten abgetreten. Für die Verrechnung der Einnahmen und Ausgaben war das Kameralamt Reutlingen zuständig.

**1905-1925** war das Forstamt für die Körperschaftswaldungen in Erpfingen, Genkingen, Großengstingen, Honau, Kleinengstingen, Oberhausen, Undingen, Bronnen, Hausen a.L., Mägerkingen und Willmandingen zuständig (Wü 161/26 T 1 Nr.130).

Seit **1921** war das Staatsrentamt Tübingen in kassenmäßiger Hinsicht für das Forstamt Lichtenstein zuständig (Wü 161/62 T 2 Nr.332).

**1925** betrug die Gesamtfläche des Forstamts 3961 ha, davon 818 ha Staatsgrundfläche und 3143 ha Körperschaftswaldungen in Staatsbeförderung (Wü 161/22 T 1 Nr.83). Es gehörte damit flächenmäßig zu den größten Forstämtern mit der sechstgrößten Fläche an Körperschaftswald im Archivsprengel und mit einem verhältnismäßig hohen Anteil an Körperschaftswald. Der Forstmeisterbezirk umfaßte 213 ha Staatswald und 1492 ha Körperschaftswald, der Oberförsterbezirk 605 ha Staatswald und 1651 ha Körperschaftswald.

Mit Erlaß der Forstdirektion vom 1. Juli **1930** Nr. 273 (Wü 161/26 T 1 Nr.19) wurde die Bewirtschaftung der Gemeindewaldungen von Oberhausen mit Wirkung vom 1. Oktober an dem Forstamt Reutlingen übertragen.

Durch den Erlaß der Forstdirektion vom 9. Mai **1933** Nr. II A 5200 (Amtsblatt des Finanzministeriums S.14; Wü 161/26 T 1 Nr.19) trat das Forstamt Pfronstetten die Körperschaftswaldungen und Privatwaldungen von Bernloch und Meidelstetten an der Oberförsterbezirk ab.

Aufgrund der Rundverfügung der Forstdirektion vom 7. März **1946** wurden bei der Auflösung der Staatsrentämter die Amtskassengeschäfte der Forstverwaltung dezentralisiert. Das bisher dem Staats-

rentamt Tübingen zugeteilte Forstamt Lichtenstein wurde hierbei dem Finanzamt Reutlingen zuteilt (Wü 161/3 T 2 Nr.138).

Mit Wirkung vom 1. Oktober 1946 (Erlaß der Forstdirektion vom 18. September 1946 II A Nr.3742, Wü 160 Acc 71/1995 Nr.43) gab das Forstamt an das Forstamt Reutlingen die Körperschafts- und Privatwaldungen auf Markung Honau ab.

Durch Erlaß vom 15. September **1949** II A Nr.3546 gab das Forstamt Reutlingen den Gemeindewald Honau an das Forstamt Lichtenstein mit Wirkung vom 1. Oktober 1949 an ab (Wü 161/43 T 1 Nr.10). Aufgrund der Anordnung der Landesregierung über Sitze und Bezirke der Staatlichen Forstämter vom 1. Juli **1975** (GBl. S.549) war das Forstamt zuständig für die Gemeinden Lichtenstein und Würtingen mit Ausnahme der Staatswalddistrikte X Auentalwäldle und XXVII Bickelshausen sowie von den Gemeinden Engstingen und Sonnenbühl für die Staatswalddistrikte III Weidenwang, IV Bienloch, V Großstaudach, VI Kleinstaudach, VII Hohe Fleck und von der Gemeinde Gomadingen für die Staatswalddistrikte XI Lonsingerbuch, XII Schützenbuch und XIII Ziegelberg.

Durch Anordnung der Landesregierung über Sitze und Bezirke der Staatlichen Forstämter vom 23. Juni **1997** (GBl. S. 354) wurde mit Wirkung vom 1. Oktober 1998 an das Forstamt Lichtenstein mit Sitz in Kleinengstingen zuständig für die Gemeinden Engstingen, Hohenstein mit Ausnahme der Staatswalddistrikte 5 Amseltal Abt. 4-6, Blankenstein Abt. 3, 9 Rehbuch Abt. 1, 2, Lichtenstein, Trochtelfingen mit Ausnahme der Staatswalddistrikte 1 Scheiterwald Abt. 1-3, 5, 9 Rehbuch Abt. 3, 5, 11 Gemeine Waid Abt. 1, 3-5, 9, 12 sowie von der Gemeinde Gomadingen für die Staatswalddistrikte 8 Lonsingerbuch Abt. 14, 18, 21, 25, 29-36, 9 Schützenbuch Abt. 1-7, von der Gemeinde Pfrons-tetten für die Staatswalddistrikte 4 Mörsbuch Abt. 1, 2, 6 Pfingstholz, von der Gemeinde Sonnenbühl für die Staatswalddistrikte 18 Weidenwang Abt. 1-38, 19 Hohe Fleck Abt. 17-20, von der Gemeinde St. Johann für die Staatswalddistrikte 6 Erndthaus Abt. 1-6, 7 Schopflocherhau Abt. 1-6, 8 Lonsingerbuch Abt. 1-13, 15-17, 19, 20, 22-24, 26-28, 30-32, 9 Schützenbuch Abt. 1, 2, 4, 6, 10 Hansberg Abt. 1-5.

Durch das Gesetz zur Reform der Verwaltungsstruktur, zur Justizreform und zur Erweiterung des kommunalen Handlungsspielraums (Verwaltungsstruktur-Reformgesetz) vom 1. Juli 2004 wurden mit Wirkung vom 1. Januar **2005** an die bisher von den Staatlichen Forstämtern wahrgenommenen Aufgaben für die Gebiete der Stadt- oder Landkreise auf die Gemeinden der Stadtkreise oder die Landratsämter als untere Verwaltungsbehörde abgegeben (BGl. S.469). Aus den Forstämtern Bad Urach, Lichtenstein, Münsingen, Reutlingen und Zwiefalten wurde das Kreisforstamt Reutlingen mit Sitz in Münsingen und einer Außenstelle in Reutlingen gebildet.



## 2.41 Behördengeschichte des Forstamts Meistern (1902 – 1947)

Durch das Gesetz vom 19. Februar **1902** (Regierungsblatt S.39) wurden die Forstämter alter Ordnung mit Wirkung vom 1. April aufgelöst und aus den Staatswaldungen des bisherigen Reviers Wildbad rechts der Enz (Staatswalddistrikt Meistern) und dem Stadt- und Privatwald Wildbad das Forstamt Meistern (Sitz in Wildbad) gebildet (Staatsanzeiger für Württemberg S.409, Wü 161/66 T 1 Nr.167, Einteilung der Forstbezirke in Absicht auf die Privatwaldungen im engeren Sinn, in: Wü 161/32 T 1 Nr.28). Sein Sprengel umfaßte Gebiete der Oberämter Calw und Neuenbürg bzw. des Kameralamts Neuenbürg.

Das Forstamt gehörte seit 1902 zum Forstverband Neuenbürg (Wü 161/30 T 1 Nr.18).

Im Jahre **1912** lagen Staatswaldungen auf Markungen Agenbach, Bergorte, Calmbach und Wildbad (Wü 161/66 T 1 Nr.342)

Seit **1920** verwaltete die Stadtgemeinde Wildbad ihren Waldbesitz durch eigene Beamte. Daher wurde dem Forstbezirk der Distrikt Wanne vom Forstbezirk Enzklösterle angegliedert (Wü 161/66 T 1 Nr.165, 167).

Seit **1921** war das Staatsrentamt Hirsau in kassenmäßiger Hinsicht für das Forstamt Meistern zuständig (Wü 161/62 T 2 Nr.332).

Als am 19. November **1923** der Forstamtsvorstand Forstmeister Finckh pensioniert wurde, kam der Forstbezirk Meistern zum Forstbezirk Wildbad, wurde aber bis **1926** getrennt verwaltet (Wü 161/66 T 1 Nr.167).

Durch Erlaß der Forstdirektion an die Forstämter und Staatsrentämter über Änderungen in der Forstbezirkseinteilung und über Ausscheidung von Forstmeister- und Oberförsterrevieren innerhalb der Forstbezirke vom 1. Dezember **1925** (Amtsblatt des Württembergischen Finanzministeriums S.73) wurde das Forstamt Meistern (Sitz in Wildbad) mit Wirkung vom 1. Dezember an aufgelöst und in die Oberförsterstelle Wildbad beim Forstamt Wildbad umgewandelt.

**1938** hatte die Stadtgemeinde Wildbad die Selbstbewirtschaftung ihres Stadtwalds aufgegeben und das städtische Forstamt aufgelöst (Wü 161/66 T 1 Nr.168).

Durch Verordnung des Finanzministers vom 25. Oktober **1938** (Amtsblatt des Finanzministeriums S.9) wurde das Forstamt Meistern in Wildbad neu errichtet und erhielt die Stadtwaldungen von Wildbad und vom Forstamt Wildbad den Staatswalddistrikt III Meistern und vom Forstamt Calmbach das Fischwasser in der Kleinenz ohne rechte Seitenbäche.

Laut einem Flächenverzeichnis des Forstamts Wildbad von 1935-1938 wurden an das neugegründete Forstamt Meistern die Staatswaldungen auf Markung Bergorte, Calmbach und Wildbad (teilweise) abgegeben (Wü 161/66 T 1 Nr.78).

Infolge des Kriegs war durch die Übernahme der Amtsverwesung durch die Amtsvorstände der Nachbarforstämter Wildbad, Enzklösterle und Calmbach in rascher Folge keine geregelte Wirtschaftsführung möglich. **1942 bis 1945** war die Abteilung Staatswald der Forstwartskanzlei ins Forstamt Calmbach verlagert. Dort gingen wohl durch Kampfhandlungen eine Anzahl Akten verloren. Die Abteilung Stadtwald des Forstamts Meistern blieb in Wildbad (Wü 161/66 T 1 Nr.168).

Durch Rundverfügung der Forstdirektion vom 7. März **1946** wurden bei der Auflösung der Staatsrentämter die Amtskassengeschäfte der Forstverwaltung dezentralisiert. Das bisher dem Staatsrentamt Tübingen zugeteilte Forstamt Meistern wurde hierbei dem Finanzamt Neuenbürg zuteilt (Wü 161/3 T 2 Nr.138).

Durch die am 1. Oktober **1947** (Erlaß der Forstdirektion vom 5. September 1947) erfolgte Auflösung des Forstamts Meistern wurde nun der Stadtwald Wildbad vom Forstamt Wildbad, der Staatswalddistrikt Meistern vom Forstamt Calmbach verwaltet (Wü 161/66 T 1 Nr.166, 167).

## **2.42 Behördengeschichte des Forstamts Mengen (bis 1905 Forstamt Heiligkreuztal) (1902 – 2004)**

Durch das Gesetz vom 19. Februar **1902** (Regierungsblatt S.37) wurden die Forstämter alter Ordnung - und damit auch das Forstamt Blaubeuren - aufgelöst. Aufgrund der Bekanntmachung des Finanzministeriums, betreffend die Forstämter neuer Ordnung vom 22. Februar 1902 (Staatsanzeiger S.409) wurde mit Wirkung vom 1. April das Revier Heiligkreuztal ein selbständiges Forstamt. Es behielt seinen Sprengel unverändert.

Das Forstamt gehörte seit 1902 zum Forstverband Zwiefalten (Wü 161/30 T 1 Nr.18), seit **1912** zum Forstverband Ulm (Wü 161/62 T 2 Nr.15, Wü 161/7 T 1 Nr.12).

Der Sprengel enthielt vor allem Privatwald.

Folgende Körperschaftswaldungen waren in Staatsbeförderung: Altheim, Burgau, Stiftung und Mesnereistiftung Dürmentingen, Ertingen, Riedlingen (mit Stiftung) und Scheer (Wü 161/44 T 2 Nr.100).

Das Amt war für folgende fideikommissarische Forste zuständig: Fürstlich Thurn und Taxissches Forstamt Heudorf, Revier Buchau: Waldungen in Alleshausen, Betzenweiler, Betzenweiler-Bischmannshausen, Buchau, Dürmentingen, Dürmentingen-Fasanenhof, Dürnau, Hailtingen, Kanzach, Kanzach-Seelenhof, Kappel, Kleintissen, Marbach, Marbach-Stettberg, Offingen-Denting und Uttenweiler; Revier Ostrach: Waldungen in Ursendorf, Ursendorf-Altensweiler, Ursendorf-Repperweiler und Völkofen; Revier Sießen: Waldungen in Bolstern, Bolstern-Heratskirch, Eichen, Friedberg, Friedberg-Wirnsweiler, Fulgenstadt, Haid-Bogenweiler, Herbertingen, Ölkofen und Wolfartsweiler; Freiherr Schenk von Stauffenbergsches Rentamt Wilflingen: Waldungen in Egelfingen, Rißtissen und Wilflingen (Übersicht über die fideikommissarischen Forste in Württemberg (1903), in: Wü 161/3 T 1 Nr.234).

Durch die Entschließung vom 20. Oktober **1904** wurde mit Wirkung vom 1. November an das Forstamt Heiligkreuztal aufgelöst. Bis zur Bildung des Forstamts Mengen wurden die gesamten Staats- und Körperschaftswaldungen dem Forstamt Riedlingen als Forstamtmannsbezirk zugeteilt (Staatsanzeiger S.1691, Wü 161/62 T 2 Nr.15).

Durch Entschließung des Königs vom 3. August **1905** wurde in Mengen ein Forstamt errichtet. Es erhielt vom Forstamt Riedlingen die Staatswalddistrikte Dürmentinger Wald und die Gemeindewaldungen von Dürmentingen und Ertingen sowie die Stadtwaldungen von Scheer, den gesamten Bestand des bisherigen Kommunalreviers Mengen, die Gemeindewaldungen von Blochingen, Ennetach, Großtissen, Herbertingen und Wolfartsweiler und die Stiftungswaldungen von Braunenweiler, Friedberg und Moosheim. Für die Verrechnung der Einnahmen und Ausgaben wurde das Kameralamt Saulgau zuständig (Wü 161/28 T 1 Nr.13). Der Sprengel des Amts umfaßte Teile der Oberamtssprengel Riedlingen und Saulgau. Für die Verrechnung der Einnahmen und Ausgaben wurde das Kameralamt Saulgau zuständig (Wü 161/44 T 2 Nr.110).

Das Forstamt war zuständig für die Privatwaldungen in Alleshausen, Betzenweiler, Beuren, Buchau, Dürmentingen, Dürnau, Ertingen, Kanzach, Kappel, Marbach, Moosburg (Oberamt Riedlingen), Beizkofen, Blochingen, Bostern, Bondorf, Bremen, Eichen, Ennetach, Enzkofen, Friedberg, Fulgenstadt, Großtissen, Günzkofen, Haid, Herbertingen, Heudorf, Hohentengen, Jettkofen, Lampertsweiler, Mengen, Mieterkingen, Moosheim, Ölkofen, Saulgau, Scheer, Ursendorf, Völkofen und Wolfantsweiler (Oberamt Saulgau) (Einteilung der Forstbezirke in Absicht auf die Privatwaldungen im engeren Sinn, in: Wü 161/32 T 1 Nr.28).

Seit **1921** war das Staatsrentamt Weingarten in kassenmäßiger Hinsicht für das Forstamt Mengen zuständig (Wü 161/62 T 2 Nr.332).

**1925** betrug die Gesamtfläche des Forstamts 3283 ha, davon 158 ha Staatsgrundfläche und 3125 ha Körperschaftswaldungen in Staatsbeförderung (Wü 161/22 T 1 Nr.83). Es gehörte damit flächenmäßig zu den größeren Forstämtern mit der siebtgrößten Körperschaftswaldfläche im Archivsprengel.

**1926** lagen in seinem Sprengel Staatswald in Ertingen, Gemeindewald in Saulgau, Bolstern, Bondorf, Ennetach, Ertingen, Fulgenstadt, Großtissen, Haid, Herbertingen, Lampertsweiler, Mengen, Marbach, Mieterkingen, Scheer und Wolfartsweiler und Privatwald in Alleshausen, Betzenweiler, Blochingen, Bolstern, Bondorf, Buchau, Dürmentingen, Dürnau, Eichen, Ennetach, Friedberg, Fulgenstadt, Groß-

tissen, Haid, Herbertingen, Jettkofen, Kanzach, Kappel, Lampertsweiler, Marbach, Mengen, Mieterkingen, Moosheim, Ölkofen, Scheer, Ursendorf, Völkkofen und Wolfartsweiler (Wü 161/28 T 1 Nr.13).

**1928** lag der Staatswald auf den Markungen Ertingen, Mengen, Erisdorf und Neufra (Wü 161/28 T 1 Nr.130).

In den meisten Gemeinden befand sich Privatwald (Wü 161/28 T 1 Nr.79).

1928 wurden die Distrikte Hubholz, Weiherholz und Griesbühl mit sonstigen Liegenschaften vom Hause Fürstenberg, zu dessen Fideikommiss diese Besitzungen gehörten, erworben. Das Haus Fürstenberg war 1627 durch Heirat als Nachfolger der Linie Helfenstein-Neufra in den Besitz dieser Waldungen gekommen. Das Hubholz war 1852, das Weiherholz und der Griesbühl 1854 der Markung Neufra einverleibt worden. Diese drei Distrikte gehörten zuerst zur Fürstenbergischen Försterei Neufra und bis zum Kauf zum Forstamt Sigmaringen (Wü 161/28 T 1 Nr.135).

Durch den Erlaß der Forstdirektion vom 3. April **1933** (Amtsblatt des Finanzministeriums S.7) wurde mit der Versehung des Amtes der Staatsanwaltschaft für die Forstrügesachen im Amtsgerichtsbezirk Saulgau der Vorstand des Forstamts Mengen bestimmt.

Mit Schreiben vom 20. September **1945** bestimmte das Gouvernement Militaire den Forstmeister Dr. Trommer vom Forstamt Mengen zum verantwortlichen Kreisforstmeister des Kreises Saulgau (Wü 160 Acc 71/1995 Nr.45).

Durch die Rundverfügung der Forstdirektion vom 7. März **1946** wurden bei der Auflösung der Staatsrentämter die Amtskassengeschäfte der Forstverwaltung dezentralisiert. Das bisher dem Staatsrentamt Tübingen zugeteilte Forstamt Mengen wurde hierbei dem Finanzamt Saulgau zuteilt (Wü 161/3 T 2 Nr.138).

Vom 1. März **1948** an kam das Forstamt zum Forstverband Saulgau (Wü 161/7 T 1 Nr.12).

Seit **1952** gehörte das Forstamt zum Forstverband Ravensburg (Wü 161/30 T 1 Nr.39).

Aufgrund der Anordnung der Landesregierung über Sitze und Bezirke der Staatlichen Forstämter vom 1. Juli **1975** (GBl. S.549) war das Forstamt zuständig für die Gemeinden Bingen und Herbertingen mit Ausnahme des Staatswalds, für Hohentengen, Mengen, Saulgau mit Ausnahme des Staatswalds, für Scheer mit Ausnahme des Staatswalds und für Sigmaringendorf.

Durch die Anordnung der Landesregierung über Sitze und Bezirke der Staatlichen Forstämter vom 23. Juni **1997** (GBl. S. 354) wurde das Forstamt zuständig für die Gemeinden Bingen, Herbertingen mit Ausnahme der Staatswalddistrikte 19 Talhau Abt. 1-6, 20 Hohmichele Abt. 1, Hohentengen, Mengen mit Ausnahme des Staatswalddistrikts 31 Luppenhau Abt. 2, Scheer mit Ausnahme des Staatswalddistrikts 31 Luppenhau Abt. 1-5, Sigmaringen, Sigmaringendorf.

Durch das Gesetz zur Reform der Verwaltungsstruktur, zur Justizreform und zur Erweiterung des kommunalen Handlungsspielraums (Verwaltungsstruktur-Reformgesetz) vom 1. Juli 2004 wurden mit Wirkung vom 1. Januar **2005** an die bisher von den Staatlichen Forstämtern wahrgenommenen Aufgaben für die Gebiete der Stadt- oder Landkreise auf die Gemeinden der Stadtkreise oder die Landratsämter als untere Verwaltungsbehörde abgegeben (BGl. S.469). Aus den Forstämtern Gammertingen, Mengen, Messkirch und Pfullendorf wurde das Kreisforstamt Sigmaringen gebildet.

## **2.43 Behördengeschichte des Forstamts Messkirch (StAF, 1975 – 2004)**

Durch das Gesetz zur Reform der Verwaltungsstruktur, zur Justizreform und zur Erweiterung des kommunalen Handlungsspielraums (Verwaltungsstruktur-Reformgesetz) vom 1. Juli 2004 wurden mit Wirkung vom 1. Januar **2005** an die bisher von den Staatlichen Forstämtern wahrgenommenen Aufgaben für die Gebiete der Stadt- oder Landkreise auf die Gemeinden der Stadtkreise oder die Landratsämter als untere Verwaltungsbehörde abgegeben (BGl. S.469). Aus den Forstämtern Gammertingen, Mengen, Messkirch und Pfullendorf wurde das Kreisforstamt Sigmaringen gebildet.

## 2.44 Behördengeschichte des Forstamts Metzingen (1902 - 1975)

Durch das Gesetz vom 19. Februar **1902** wurden die Forstämter alter Ordnung aufgelöst (Regierungsblatt S.37). Die Bekanntmachung des Finanzministeriums, betreffend die Forstämter neuer Ordnung vom 22. Februar 1902 (Staatsanzeiger S.409) regelte die Sprengel der neuen Forstämter. Das ehemalige Revier Metzingen des Forstamts Urach (alter Ordnung) wurde nun ein selbständiges Forstamt und unterlag keinen Gebietsveränderungen.

Sein Sprengel umfaßte Teile der Sprengel der Oberämter Nürtingen und Urach bzw. Teile des Kame-  
ralamts Urach.

Das Forstamt gehörte seit 1902 zum Forstverband Urach (Wü 161/30 T 1 Nr.18 und 39, Wü 161/62 T 2 Nr.15, Wü 161/7 T 1 Nr.12).

Es war zuständig für die Privatwaldungen folgender Markungen: Altdorf, Grafenberg, Großbettlingen, Kappishausen, Kleinbettlingen, Kohlberg, Neckartailfingen, Neckartenzlingen, Raidwangen (Oberamt Nürtingen), Bempflingen, Dettingen an der Erms, Glerns, Metzingen, Mittelstadt, Neuhausen an der Erms, Reicheneck, Riederich und Sondelfingen (Oberamt Urach) (Einteilung der Forstbezirke in Absicht auf die Privatwaldungen im engeren Sinn, in: Wü 161/32 T 1 Nr.28).

**1908** wurde das Herzoger Wäldle gegen eine Parzelle im Distrikt II (Abt.4) ausgetauscht.

Seit **1921** war das Staatsrentamt Tübingen in kassenmäßiger Hinsicht für das Forstamt Metzingen zuständig (Wü 161/62 T 2 Nr.332).

In den Jahren **1925-1928** kam im Tausch gegen Wiesen im Neckartal bei Kirchentellinsfurt der Distrikt V, Reutlingen Scheuler, zum Forstamt Metzingen.

**1925** betrug die Gesamtfläche des Forstamts 2154 ha, davon 309 ha Staatsgrundfläche und 1845 ha Körperschaftswaldungen in Staatsbeförderung (Wü 161/22 T 1 Nr.83). Es gehörte damit flächenmäßig zu den kleineren Forstämtern im Archivsprengel mit einem verhältnismäßig kleinen Anteil an Staatswaldungen.

Durch die Verordnung des Finanzministeriums vom 25. September **1932** (Amtsblatt des Finanzministeriums S.11) wurde das Forstamt Neuffen aufgehoben. Die Körperschafts- und Privatwaldungen von Tischardt wurden an das Forstamt Metzingen übergeben.

Bei der Anpassung der Forstbezirkseinteilung an die Besatzungszonen wurden mit dem Erlaß der Forstdirektion I A Nr.2462 vom 4. Oktober **1945** die Waldungen der Markungen Bempflingen, Großbettlingen, Kohlberg, Neckartailfingen, Neckartenzlingen, Altdorf, Grafenberg, Kappishäusern, Raidwangen und Tischardt dem Forstamt Nürtingen zugeteilt (Wü 160 Acc 71/1995 Nr.43).

Durch Rundverfügung der Forstdirektion vom 7. März **1946** wurden bei der Auflösung der Staatsrentämter die Amtskassengeschäfte der Forstverwaltung dezentralisiert. Das bisher dem Staatsrentamt Tübingen zugeteilte Forstamt Metzingen wurde hierbei dem Finanzamt Reutlingen zuteilt (Wü 161/3 T 2 Nr.138).

Der Erlaß II A Nr.3742 der Forstdirektion über Änderungen der Forstbezirkseinteilung vom 18. September 1946 teilte die Körperschafts- und Privatwaldungen der Markungen Sondelfingen und Reicheneck dem Forstamt Reutlingen zu (Wü 160 Acc 71/1995 Nr.43).

Durch den Erlaß II A Nr.4046 vom 26.10.**1949** wurden die Privatwaldungen der Markung Reicheneck wieder zurückgegeben (Wü 160 Acc 71/1995 Nr.43, Wü 161/43 T 1 Nr.10).

Aufgrund der Bekanntmachung des Ministeriums für Ernährung, Landwirtschaft, Weinbau und Forsten über die Auflösung von Staatlichen Forstämtern und die Änderung von Forstbezirksgrenzen vom 19. Dezember **1962** (GABl. 1963 S.18) erhielt das Forstamt vom Forstamt St.Johann die auf den Markungen Würtingen (Teilmarkung St.Johann) und Eningen liegenden Staatswalddistrikte I bis VI und XVI sowie der auf der Markung Bleichstetten liegende Körperschafts- und Privatwald.

Mit Wirkung vom 1. Oktober **1972** wurden wegen Eingemeindung die Gemeinde Reicheneck dem Forstamt Reutlingen angegliedert (Wü 161/43 T 2 Az: 023.0).

Durch die Anordnung der Landesregierung über Sitz und Bezirke der Staatlichen Forstämter vom 1. Juli **1975** (Gesetzblatt S.549) wurde mit Wirkung von 1. Oktober an das Staatliche Forstamt Metzingen aufgelöst. Der Großteil des Sprengels fiel an das Forstamt Reutlingen (Metzingen, Eningen, Rie-

derich), ein Teil an das Forstamt Urach (Dettingen an der Erms). Das Nachfolgefurstamt wurde Reutlingen.

## 2.45 Behördengeschichte des Forstamts Mochenwangen (bis 1910 Forstamt Bettenreute) (1902 – 1966)

Durch das Gesetz vom 19. Februar **1902** (Regierungsblatt S.37) wurden die Forstämter alter Ordnung mit Wirkung vom 1. April an aufgelöst.

Aufgrund der Bekanntmachung des Finanzministeriums vom 22. Februar 1902 (Staatsanzeiger S.409) wurde das Forstamt Bettenreute aus dem Revier Bettenreute des ehemaligen Forstamts Weingarten errichtet. Der Sprengel des Forstamts umfaßte Gebiete der Oberämter Ravensburg und Saulgau bzw. des Kameralamts Weingarten.

Der Sprengel bestand hauptsächlich aus Staats- und Privatwald (Wü 161/29 T 1 Nr.19).

Das Forstamt war für die Privatwaldungen folgender Markungen zuständig: Berg, Blitzenreute, Esenhäusen, Fronhofen, Hasenweiler, Schmalegg, Wilhelmsdorf, Wolketsweiler, Wolpertswende (Teil), Zogenweiler, Zußdorf, Altshausen, Blönried, Boms, Ebenweiler, Ebersbach, Eichstegen, Fleischwangen, Guggenhausen, Hochberg, Hoßkirch, Hüttenreute, Königseggwald, Laubbach, Musbach, Pfrungen, Riedhausen und Unterwaldhausen (Einteilung der Forstbezirke in Absicht auf die Privatwaldungen im engeren Sinn, in: Wü 161/32 T 1 Nr.28).

Für folgende fideikommissarischen Forste war das Forstamt zuständig:

1) Waldungen des Königlichen Hofkammerforstamts Altshausen auf Markungen Altshausen, Altshausen-Ingenhardt, Altshausen-Mendelbeuren, Blönried, Blönried-Münchenreute, Blönried-Steinenbach, Blönried-Stuben, Boms, Boms-Glochen, Boms-Hundsrücken, Boms-Litzelbach, Boms-Schwarzenbach, Ebenweiler, Ebersbach, Ebersbach-Arnetsreute, Ebersbach-Lichtenfeld, Ebersbach-Thiergarten, Eichstegen, Eichstegen-Balthaus, Eichstegen-Häuser, Eichstegen-Hangen, Eichstegen-Hirscheck, Eichstegen-Kreenried, Eichstegen-Ragenreute, Eichstegen-Reute, Eichstegen-Zwirtemberg, Eriskirch, Esenhäusen, Fleischwangen, Friedrichshafen, Fronhofen, Geigelbach, Geigelbach-Boos, Geigelbach-Menzenweiler, Geigelbach-Oberweiler, Geigelbach-Ried, Guggenhausen-Bauhof, Guggenhausen-Egg, Hochberg, Hochberg-Luditsweiler, Lampertsweiler, Musbach, Pfrungen, Schnetzenhausen, Schnetzenhausen-Manzell, Schmalegg, Unterwaldhausen und Zußdorf

2) Waldungen der Domanialkanzlei der Grafen von Königsegg-Aulendorf in Aulendorf auf Markungen Aulendorf, Blönried, Ebenweiler, Ebersbach, Eichstegen, Fleischwangen, Fronhofen-Malmishaus, Guggenhausen, Hoßkirch, Hüttenreute, Königseggwald, Laubbach, Otterwang, Reute, Riedhausen, Schindelbach, Thannhausen und Unterwaldhausen (Übersicht über die fideikommissarischen Forste in Württemberg, in: Wü 161/3 T 1 Nr.234).

Im Jahre **1908** wurde die Verlegung des Dienstsitzes nach Blitzenreute von Oberförster Stier beantragt (Wü 161/3 T 2 Nr.99).

Aufgrund des Erlasses vom 2. Januar 1908 wurden die Privatwaldungen der Gemeinde Geigelbach dem Forstamt Schussenried zugeteilt. Das Amt erhielt dafür die Privatwaldungen der Gemeinden Schmalegg und Wolketsweiler vom Forstamt Weissenau (Wü 161/3 T 2 Nr.96).

Durch die Entschließung des Finanzministeriums vom 6. Mai **1909** wurde der Sitz nach Mochenwangen verlegt (Wü 161/3 T 2 Nr.99, Schreiben der Forstdirektion vom 13. Mai 1909 in: Wü 161/3 T 2 Nr.138).

Das Forstamt Weissenau erhielt den südlichen Teil der Staatswaldungen des Forstamts Bettenreute, die Distrikte XLI bis XLVI (Erlaß der Forstdirektion vom 13. Mai 1909: Wü 161/42 T 1 Nr.4).

Durch die Bekanntmachung des Finanzministeriums vom 22. Oktober **1910** (Amtsblatt des Finanzministeriums S.89) wurde die Einteilung der Forstbezirke Bettenreute, Baidt und Weißenau und die Änderung der Behördenbezeichnung des Forstamts Bettenreute in Forstamt Mochenwangen mit Sitz in Mochenwangen mit Wirkung vom 1. November an genehmigt. Dem Forstamt Weißenau wurde die Staatswalddistrikte Weißenbach, Einhalten, Hochholz, Winterbacherholz, Unterholz und Ringgenburg vom bisherigen Forstamt Bettenreute abgegeben. Das Forstamt Mochenwangen erhielt dafür vom Forstamt Baidt die Staatswalddistrikte Röschenwald, Mochenwangerwald (= bisheriger Amtmannsbezirk Mochenwangen des Forstbezirks Baidt) und Erlen.

Das Kameralamt war in Geldangelegenheiten für das Forstamt zuständig (Wü 161/3 T 2 Nr.138).

**1911** lagen Staatswaldungen auf folgenden Markungen: Berg, Blitzenreute, Esenhausen, Fronhofen, Hasenweiler, Kappel, Schmalegg, Wolketsweiler, Wolpertswende, Zogenweiler und Zollenreute (Wü 161/3 T 2 Nr.112).

Seit **1912** gehörte das Forstamt zum Forstverband Ravensburg (Wü 161/62 T 2 Nr.15, Wü 161/30 T 1 Nr.39, Wü 161/7 T 1 Nr.12).

Durch den Erlaß der Forstdirektion vom 3. Mai 1912 wurden die Privatwaldungen der Markungen Schmalegg und Wolketsweiler sowie Teilmarkungen von Hasenweiler und Zogenweiler dem Forstamt Weissenau zugewiesen (Wü 161/3 T 2 Nr.96). Dafür erhielt es vom Forstamt Baidt die Teile der Privatwaldungen der Markung Wolpertswende und die Privatwaldungen der Markungen Zollenreute und Aulendorf.

Seit **1921** war das Staatsrentamt Weingarten in kassenmäßiger Hinsicht für das Forstamt Mochenwangen zuständig (Wü 161/62 T 2 Nr.332).

**1925** betrug die Gesamtfläche des Forstamts 2123 ha, davon 2089 ha Staatsgrundfläche und 34 ha Körperschaftswaldungen in Staatsbeförderung (Wü 161/22 T 1 Nr.83). Es war damit flächenmäßig das fünftkleinste Forstamt des Archivsprengels mit dem siebtkleinsten Fläche an Körperschaftswald.

**1926** waren folgende Markungen in forstpolizeilicher Hinsicht dem Forstamt unterstellt: Berg, Hasenweiler und Zogenweiler teilweise, Altshausen, Biberach, Blitzenreute, Boms, Ebenweiler, Bersbach, Eichstegen, Esenhausen, Fleischwangen,, Fronhofen, Guggenhausen, Hochberg, Hoßkirch, Hüttenreute, Königseggwald, Laubbach, Musbach, Pfrungen, Riedhausen, Unterwaldhausen, Wilhelmsdorf, Wolpertswende, Zogenweiler und Zollenreute (Wü 161/3 T 2 Nr.96).

**1944** war es für die Waldungen der Körperschaften auf folgenden Markungen zuständig: Esenhausen, Fleischwangen, Pfrungen, Aulendorf, OEW Biberach, Berg, Ebenweiler, Altshausen, Zußdorf, Pfrungen, Unterwaldhausen (Wü 161/3 T 1 Nr.265).

Durch die Rundverfügung der Forstdirektion vom 7. März **1946** wurden bei der Auflösung der Staatsrentämter die Amtskassengeschäfte der Forstverwaltung dezentralisiert. Das bisher dem Staatsrentamt Tübingen zugeteilte Forstamt Mochenwangen wurde hierbei dem Finanzamt Ravensburg zuteilt (Wü 161/3 T 2 Nr.138).

Durch die Bekanntmachung des Ministeriums für Ernährung, Landwirtschaft, Weinbau und Forsten über die Auflösung des Staatlichen Forstamts Mochenwangen und die Änderung von Forstbezirksgrenzen vom 13. Januar **1966** (GABl.S.23) wurde das Staatliche Forstamt Mochenwangen mit sofortiger Wirkung aufgelöst. Der Bezirk wurde unter die Forstämter Baidt, Schussenried und Weingarten aufgeteilt.

Das Forstamt gab ab an das

- Forstamt Baidt das Gebiet der Gemeinden Aulendorf, Blösried, Zollenreute und ein Teil des Gebiets der Gemeinde Wolpertswende, die Staatswalddistrikte XL, XLI auf dem Gebiet der Gemeinde Wolpertswende und XLII auf dem Gebiet der Gemeinde Blitzenreute, den Stadtwald Aulendorf und den Gemeindewald Blönried, vertraglich betreuter Privatwald auf dem Gebiet der Gemeinden Aulendorf, Reute und Wolpertswende, fallweise betreuter Privatwald auf dem Gebiet der Gemeinden Aulendorf, Blönried, Wolpertswende und Zollenreute und Großprivatwald mit eigener Bewirtschaftung und Verrwaltung auf dem Gebiet der Gemeinden Aulendorf und Blönried
- Forstamt Schussenried das Gebiet der Gemeinden Altshausen, Boms, Ebenweiler, Ebersbach, Eichstegen, Fleischwangen, Guggenhausen, Hochberg, Hoßkirch, Hüttenreute, Königseggwald, Laubbach, Musbach, Riedhausen und Unterwaldhausen, den Gemeindewald Fleischwangen, die Wälder der katholischen Kirchenstiftung Altshausen, der katholischen Kirchenpflege Ebenweiler und der katholischen Pfarrstelle Unterwaldhausen, fallweise betreuten Privatwald auf dem Gebiet der genannten Gemeinden und Großprivatwald mit eigener Bewirtschaftung und Verwaltung auf dem Gebiet der genannten Gemeinden
- Forstamt Weingarten das Gebiet der Gemeinden Berg, Blitzenreute, Esenhausen, Fronhofen, Pfrungen, Wilhelmsdorf, Zußdorf und ein Teil des Gebiets der Gemeinde Wolpertswende, die Staatswalddistrikte I bis XXXVI und XXXIX auf dem Gebiet der Gemeinden Berg, Blitzenreute, Fronhofen, Wolpertswende und Zogenweiler, den Gemeindewald Fronhofen auf dem Gebiet der Gemeinde Zogenweiler, die Wälder der Gemeinde und der Kirchenstiftung Berg, der Gemeinde



und der Kirchenstiftung Esenhausen, der Gemeinde und deren Pfarrstelle Pfrungen sowie der Pfarrstelle Zußdorf, vertraglich betreuten Privatwald auf dem Gebiet der Gemeinde Berg, fallweise betreuten Privatwald auf dem Gebiet der Gemeinden Berg, Blitzenreute, Esenhausen, Fronhofen, Pfrungen, Wilhelmsdorf und Zußdorf, Großprivatwald mit eigener Bewirtschaftung und Verwaltung auf dem Gebiet der Gemeinden Esenhausen, Pfrungen, Wolpertswende und Zußdorf.

## 2.46 Behördengeschichte des Forstamts Mochental (1902 – 1975)

Durch das Gesetz vom 19. Februar **1902** (Regierungsblatt S.37) wurden die Forstämter alter Ordnung aufgelöst.

Aufgrund der Bekanntmachung des Finanzministeriums vom 22. Februar 1902 wurde mit Wirkung vom 1. April an das Revier Mochental des Forstamts Blaubeuren (alter Ordnung) ohne Gebietsveränderungen in ein selbständiges Forstamt umgewandelt (Staatsanzeiger S.409).

Sein Sprengel lag im Gebiet der Oberämter Ehingen, Münsingen und Riedlingen bzw. des Kameralamts Ehingen.

Das Forstamt gehörte seit 1902 zum Forstverband Zwiefalten (Wü 161/30 T 1 Nr.18 und 39), seit **1912** zum Forstverband Blaubeuren (Wü 161/62 T 2 Nr.15).

Der Sprengel des Forstamts enthielt v.a. Privatwald.

Folgende fideikommissarischen Forste lagen im Forstamtsgebiet: Fürstlich Thurn und Taxissches Forstamt in Heudorf, Revier Obermarchtal mit Waldungen in Bremelau, Dietelhofen, Dietershausen-Dobel, Erbstetten-Unterwilzingen, Emeringen, Frankenhofen, Frankenhofen-Tiefenhülen, Hausen, Hayingen-Oberwilzingen, Lauterach-Reichenstein, Obermarchtal, Obermarchtal-Datthausen, Obermarchtal-Gütel-Luppenhofen, Obermarchtal-Mittenhausen, Oberwachingen, Rechtenstein, Reutlingendorf, Sondernach und Unterwachingen; Gräflich von Stadion-Stadion-Thannhausensches Rentamt in Oberstadion mit Waldungen in Emerkingen, Grundsheim, Hundersingen, Moosbeuren, Aigendorf, Hausen, Rutenberg, Mundeldingen, Mühlhausen, Oberstadion, Oberwachingen, Oggelsbeuren, Willenhofen, Ruppertshofen, Unterstadion und Volkersheim; Waldungen der Herren von Reichlin-Meldegg in Gundelfingen-Dürrenstetten (Übersicht über die fideikommissarischen Forste in Württemberg, in: Wü 161/3 T 1 Nr.234).

Privatwaldungen lagen auf den Markungen Altsteußlingen, Dächingen, Dettingen, Emerkingen, Granheim, Grundsheim, Herbertshofen, Hundersingen, Kirchen, Lautrach, Mundeldingen, Munderkingen, Mundingen, Obermarchtal, Oberstadion, Rechtenstein, Rottenacker, Untermarchtal, Unterstadion (Oberamt Ehingen), Anhausen, Erbstetten, Indelhausen (Oberamt Münsingen), Dietershausen, Dieterskirch, Hausen am Bussen, Oberwachingen, Sauggart und Unterwachingen (Oberamt Riedlingen) (Einteilung der Forstbezirke in Absicht auf die Privatwaldungen im engeren Sinn, in: Wü 161/32 T 1 Nr.28).

Durch die EntschlieÙung vom 20. Oktober **1904** gab das Forstamt Zwiefalten mit Wirkung vom 1. November an die Gemeindewaldungen von Dietelhofen ab. Dafür gab das Forstamt Mochental an das Forstamt Münsingen die Gemeindewaldungen von Bremelau, Dürrenstetten und Gundelfingen ab (Staatsanzeiger S.1691, Wü 161/62 T 2 Nr.15, Wü 161/68 T 2 Nr.10).

Seit **1921** war das Staatsrentamt Ulm in kassenmäßiger Hinsicht für das Forstamt Mochental zuständig (Wü 161/62 T 2 Nr.332).

**1925** betrug die Gesamtfläche des Forstamts 2137 ha, davon 1657 ha Staatsgrundfläche und 480 ha Körperschaftswaldungen in Staatsbeförderung (Wü 161/22 T 1 Nr.83). Es war damit flächenmäßig das sechstkleinste Forstamt im Archivsprengel.

Vom 20. September **1933** an gehörte das Amt zum Forstverband Blaubeuren (Wü 161/7 T 1 Nr.12).

Am 1. Februar **1946** wurden bei der Auflösung der Staatsrentämter die Amtskassengeschäfte der Forstverwaltung dezentralisiert. Das bisher dem Staatsrentamt Ulm zugeteilte Forstamt Mochental wurde hierbei dem Finanzamt Ehingen zuteilt (Wü 161/3 T 2 Nr.138).

**1954** übte das Forstamt in folgenden Gemeinden die Forsthoheit aus: Kreis Ehingen: Altsteußlingen, Dächingen, Dettingen, Dietershausen, Dieterskirch, Emerkingen, Erbstetten, Granheim, Grundsheim, Hausen am Bussen, Herbertshofen, Hundersingen, Kirchen, Lauterach, Mundeldingen, Munderkingen, Mundingen, Obermarchtal, Oberstadion, Oberwachingen, Rechtenstein, Rottenacker, Sauggart, Untermarchtal, Unterstadion, Unterwachingen; Kreis Münsingen: Anhausen und Indelhausen (Wü 161/30 T 1 Nr.20). Die Gemeinde Frankenhofen wurde irgendwann dem Forstamt Ehingen zugeteilt.

Anfang der **60er Jahre** wurde der Sitz des Amts nach Munderkingen verlegt. Die Bezeichnung lautete "Forstamt Mochental, Sitz in Munderkingen".

Durch Anordnung der Landesregierung über Sitze und Bezirke der Staatlichen Forstämter vom 1. Juli **1975** (Gesetzblatt S.549) wurde das Forstamt Mochental mit Wirkung vom 1. Oktober an aufgelöst. Sein Sprengel kam vor allem zum Forstamt Ehingen (Donau). Kleinere Teile fielen an die Forstämter Riedlingen (Uttenweiler) und Zwiefalten (Hayingen).

## 2.47 Behördengeschichte des Forstamts Mössingen (bis 1903 Forstamt Gomaringen) (1902 – 2004)

Durch Gesetz vom 19. Februar **1902** (Regierungsblatt S.37) wurden die Forstämter alter Ordnung mit Wirkung vom 1. April an aufgelöst und das Forstamt Gomaringen mit Sitz in Tübingen aus dem Revier Gomaringen des Forstamts Tübingen (alter Ordnung) errichtet (Staatsanzeiger für Württemberg S.409). Der Sprengel des Forstamts umfaßte Gebiete der Oberämter Reutlingen, Rottenburg und Tübingen bzw. des Kameralamts Tübingen.

Das Forstamt gehörte seit 1902 zum Forstverband Horb (Wü 161/30 T 1 Nr.18).

Das Forstamt war für die Privatwaldungen folgender Markungen zuständig: Bronnweiler, Gomaringen, Ohmenhausen, Stockach, Wannweil, Hirschau, Öschingen, Derendingen, Dußlingen, Gönningen, Jettenburg, Immenhausen, Kilchberg, Kusterdingen, Lustnau (rechts des Neckars), Mähringen, Nehren, Tübingen (rechts des Neckars), Wankheim und Weilheim (Einteilung der Forstbezirke in Absicht auf die Privatwaldungen im engeren Sinn, in: Wü 161/32 T 1 Nr.28).

Am 1. Juli **1903** wurde der Sitz des Forstamts Gomaringen nach Mössingen verlegt und erhielt die neue Bezeichnung Forstamt Mössingen (Wü 161/32 T 1 Nr.25 handschriftliche Aufzeichnungen).

Durch die Bekanntmachung des Finanzministeriums, betreffend eine Änderung in der Einteilung der Forstbezirke Bodelshausen und Mössingen vom 12. Januar **1904** (Amtsblatt des Finanzministeriums S.6; Staatsanzeiger vom 12. Januar 1904 Nr.8, in: Wü 161/46 T 1 Nr.6) wurde das Forstamt Bodelshausen zum Forstamt Gomaringen. Das Forstamt Mössingen erhielt aber umfangreiche Gebiete dieses Forstamts; so zu den Gemeindewaldungen von Mössingen und Talheim vom Forstamt Bodelshausen die Staatswalddistrikte Rammert, Schwarzgrafenholz und Eichhalde und die Gemeindewaldungen von Bodelshausen, Dettingen, Hemmendorf, Hirrlingen und Ofterdingen. Es gab große Teile seines bisherigen Sprengels an das Forstamt Gomaringen ab; so die bei Gomaringen und Gönningen gelegenen Staatswalddistrikte und die Gemeindewaldungen von Bronnweiler, Gomaringen, Gönningen, Nehren, Ohmenhausen und Öschingen. An das Forstamt Lichtenstein gab es die Gemeindewaldungen von Willmandingen ab. Hinsichtlich der Verrechnung der Einnahmen und Ausgaben wurde das Forstamt dem Kameralamt Rottenburg zugeteilt. Es war nun für folgende Staatswalddistrikte zuständig: I Unteres Gaisholz, II Eichhalde, III Rammert, IV Stockachrain, V Rauthau, VI Stöffel, VII Härdtle, VIII Schwarzgrafenholz. Sein Bezirk umfaßte Teile der Oberämter Reutlingen, Rottenburg und Tübingen.

Das Forstamt war auch für die Privatwaldungen auf folgenden Markungen zuständig: Bodelshausen, Dettingen, Hemmendorf, Hirrlingen, Mössingen, Ofterdingen und Talheim (Einteilung der Forstbezirke in Absicht auf die Privatwaldungen im engeren Sinn, in: Wü 161/32 T 1 Nr.28).

Durch Erlaß der Forstdirektion an die Forstämter und Staatsrentämter über Änderungen in der Forstbezirkseinteilung und über Ausscheidung von Forstmeister- und Oberförsterrevieren innerhalb der Forstbezirke vom 1. Dezember **1925** (Amtsblatt des württembergischen Finanzministeriums S.73) wurde von einem später zu bestimmenden Zeitpunkt an eine Oberförsterstelle Mössingen am Sitz des Forstamts errichtet..

**1925** betrug die Gesamtfläche des Forstamts 4047 ha, davon 781 ha Staatsgrundfläche und 3266 ha Körperschaftswaldungen in Staatsbeförderung (Wü 161/22 T 1 Nr.83). Es war flächenmäßig damit das sechstgrößte Forstamt im Archivsprengel, mit der viertgrößten Körperschaftswaldfläche und einem relativ kleinen Staatswaldanteil. Der Forstmeisterbezirk besaß 545 ha Staatswald und 1252 Körperschaftswald, der Oberförsterbezirk 236 ha Staatswald und 2014 ha Körperschaftswald.

Mit Wirkung vom 1. Oktober **1927** wurde die Oberförsterstelle Mössingen errichtet und die Staatswaldungen Distrikt I-VII (Stöffelberg, Buchbach, Mietnach, Immenbühl, Forstwald, Laufenwald und Bachhalde) sowie die Körperschaftswaldungen von Öschingen, Gönningen und Bronnweiler vom Forstamt Gomaringen übernommen (Erlaß Nr.14197 vom 14. November 1925, in: Wü 161/32 T 1 Nr.25 bzw. Erlaß der Württ. Forstdirektion vom 21. September 1927 Nr.9942 in Wü 161/46 T 1 Nr.6; siehe auch Erlaß der Forstdirektion an die Forstämter und Staatsrentämter über Änderungen in der Forstbezirkseinteilung und über Ausscheidung von Forstmeister- und Oberförsterrevieren innerhalb der Forstbezirke vom 1. Dezember 1925 (Amtsblatt des württembergischen Finanzministeriums

S.73). Das Forstmeisterrevier umfaßte den Staatswald des bisherigen Forstamts und die Körperschaftswaldungen von Bodelshausen, Dettingen, Hemmendorf, Hirrlingen und Ofterdingen, das Oberförsterrevier die Staatswaldungen des seitherigen Forstamts Gomaringen sowie die Körperschaftswaldungen von Öschingen, Gönningen, Bronnweiler, Talheim und Mössingen.

Seit dem 20. September **1933** gehörte das Amt zum Forstamt Urach (Wü 161/7 T 1 Nr.12).

Die am 21. November **1935** vom Fürsten Max Egon von Fürstenberg in Donaueschingen gekauften Waldungen und landwirtschaftlichen Grundstücke auf den hohenzollerischen Markungen Ringingen, Salmendingen und Melchingen wurden durch Erlaß der Forstdirektion II D 14500 vom 2. Dezember 1935 (Wü 161/32 T 1 Nr.87) als "Revierförsterei Ringingen" der Oberförsterstelle Mössingen zugeteilt.

Mit Wirkung vom 1. Oktober **1938** an kam das Forstamt zum Forstverband Tübingen (Wü 161/30 T 1 Nr.20).

Durch Rundverfügung der Forstdirektion vom 7. März **1946** wurden bei der Auflösung der Staatsrentämter die Amtskassengeschäfte der Forstverwaltung dezentralisiert. Das bisher dem Staatsrentamt Tübingen zugeteilte Forstamt Mössingen wurde hierbei dem Finanzamt Tübingen zuteilt (Wü 161/3 T 2 Nr.138).

Der Erlaß der Forstdirektion Nr.II A 3742 vom 18. September 1946 (Wü 160 Acc 71/1995 Nr.43) teilte dem Forstamt Mössingen die Körperschafts- und Privatwaldungen auf Markung Gomaringen und Nehren vom Forstamt Tübingen zu. An das Forstamt Burladingen wurden die Staatswaldungen auf Markung Ringingen und an das Forstamt Rottenburg die Körperschafts- und Privatwaldungen auf Markung Dettingen abgegeben.

Seit **1951** gehörte das Forstamt zum Forstverband Tübingen (Wü 161/30 T 1 Nr.39).

Durch die Bekanntmachung des Ministeriums für Ernährung, Landwirtschaft, Weinbau und Forsten über die Auflösung eines staatlichen Forstamts und die Änderung von Forstbezirksgrenzen vom 10. November **1965** (GBl. S.591) gab das Forstamt Mössingen die Waldungen auf Markung Gönningen an das Forstamt Reutlingen ab. Die Übergabe wurde mit Wirkung vom 1. Februar **1968** festgelegt (Schreiben der Forstdirektion vom 19. Januar 1968 in: Wü 161/43 T 2 Az 023.3) In Ergänzung zu dieser Bekanntmachung wurde mit Schreiben vom 14. Dezember 1965 rückwirkend auf 1. Oktober 1965 der Gemeindewald Bronnweiler und der Kleinprivatwald auf Markung Bronnweiler sowie der Wasserversorgungsverband Härdtengruppe auf Markung Gönningen vom Forstamt Mössingen dem Forstamt Reutlingen übergeben (Wü 161/43 T 2 Az 023.9).

Die Gemeinde Stockach wurde ab 1. Oktober **1973** infolge der Eingemeindung nach Gomaringen vom Forstamt Reutlingen dem Forstamt Mössingen zugeschlagen (Wü 161/43 T 2 Az: 023.0).

Durch die Anordnung der Landesregierung über Sitze und Bezirke der Staatlichen Forstämter vom 1. Juli **1975** (GBl. S.549) wurde das Forstamt zuständig für die Gemeinden Bodelshausen, Dußlingen, Gomaringen, Mössingen, Nehren, Ofterdingen und Sonnenbühl mit Ausnahme der Staatswalddistrikte III Weidenwang, IV Bienloch, V Großstaudach, VI Kleinstaudach und VII Hohe Fleck sowie von der Gemeinde Rottenburg an Neckar für den Staatswalddistrikt III Rammert.

Aufgrund der Anordnung der Landesregierung über Sitze und Bezirke der Staatlichen Forstämter vom 23. Juni **1997** (GBl. S. 354) wurde das Forstamt zuständig für die Gemeinde Bodelshausen, Dusslingen, Gomaringen, Kirchentellinsfurt mit Ausnahme des Staatswalddistrikts 1 Einsiedel Abt. 82, 83, Kusterdingen, Mössingen, Nehren, Ofterdingen, Sonnenbühl mit Ausnahme der Staatswalddistrikte 18 Weidenwang Abt. 1-38, 19 Hohe Fleck Abt. 17-20, Wannweil sowie von der Gemeinde Hechingen für den Staatswalddistrikt 8 Schwarzgrafenholz Abt. 3, von der Gemeinde Reutlingen für den Staatswalddistrikt 13 Mietnach Abt. 1, von der Gemeinde Rottenburg für den Staatswalddistrikt 3 Rammert Abt. 1-8, von der Gemeinde Tübingen für den Staatswalddistrikt 2 Hinterpfand Abt. 1.

Durch das Gesetz zur Reform der Verwaltungsstruktur, zur Justizreform und zur Erweiterung des kommunalen Handlungsspielraums (Verwaltungsstruktur-Reformgesetz) vom 1. Juli 2004 wurden mit Wirkung vom 1. Januar **2005** an die bisher von den Staatlichen Forstämtern wahrgenommenen Aufgaben für die Gebiete der Stadt- oder Landkreise auf die Gemeinden der Stadtkreise oder die Landratsämter als untere Verwaltungsbehörde abgegeben (BGl. S.469). Aus den Forstämtern Mössingen,

Rottenburg und Tübingen-Bebenhausen wurde das Kreisforstamt Tübingen mit Sitz in Rottenburg gebildet.

## 2.48 Behördengeschichte des Forstamts Mühlheim mit Sitz in Tuttlingen (1902 – 1975)

Durch das Gesetz vom 19. Februar **1902** (Regierungsblatt S.37) wurde das Forstamt Rottweil (alter Ordnung) wie alle anderen Forstämter alter Ordnung auch aufgelöst. An seine Stelle trat für das Revier Mühlheim aufgrund der Bekanntmachung des Finanzministeriums vom 22. Februar 1902 (Staatsanzeiger S.409) mit Wirkung vom 1. April an das Forstamt Mühlheim mit Sitz in Tuttlingen. Es war mit dem Sprengel des Reviers Mühlheim im Wesentlichen identisch. Lediglich die Stiftungswaldungen von Nendingen wurden an das Forstamt Tuttlingen abgegeben.

Das Forstamt lag im Sprengel des Kameralamts Tuttlingen bzw. der Oberämter Spaichingen und Tuttlingen.

Es besaß keinen eigenen Staatswald und war für die Privatwaldungen in Mahlstetten (Oberamt Spaichingen), Fridingen, Irndorf, Kolbingen, Mühlheim, Renquishausen und Stetten (Oberamt Tuttlingen) zuständig (Einteilung der Forstbezirke in Absicht auf die Privatwaldungen im engeren Sinn, in: Wü 161/32 T 1 Nr.28).

Das Forstamt gehörte seit 1902 zum Forstverband Tuttlingen (Wü 161/30 T 1 Nr.18 und 39), seit **1912** zum Forstverband Rottweil (Wü 161/62 T 2 Nr.15, Wü 161/7 T 1 Nr.12).

**1913** lagen im Forstamtssprengel die Gemeindewaldungen von Böttingen, Mahlstetten (Oberamt Spaichingen), Fridingen, Irndorf, Kolbingen, Mühlheim, Renquishausen und Stetten an der Donau (Oberamt Tuttlingen) Wü 161/33 T 1 Nr.40).

Seit **1921** war das Staatsrentamt Rottweil in kassenmäßiger Hinsicht für das Forstamt Mühlheim zuständig (Wü 161/62 T 2 Nr.332).

**1925** betrug die Gesamtfläche des Forstamts 3434 ha - alles Körperschaftswaldungen in Staatsbeförderung (Wü 161/22 T 1 Nr.83). Es gehörte damit flächenmäßig zu den größeren Forstämtern im Archivsprengel mit der drittgrößten Körperschaftswaldfläche.

**1926** war das Forstamt in forstpolizeilicher Hinsicht für die Markungen Fridingen ohne Teilgemeinde Bronnen, Irndorf, Kolbingen, Mahlstetten, Mühlheim a.D., Renquishausen und Stetten a.D. zuständig (Wü 161/33 T 1 Nr.30).

Durch Schreiben der Württembergischen Forstdirektion vom 9. September **1929** XIV Nr. 9881 wurde die durch Erlaß vom 13. Juli bzw. 7. September 1903 dem Forstamt zugeteilte Teilgemeindemarkung Bronnen (Waldungen des Freiherrn von Enzberg) der forstpolizeilichen Aufsicht des Forstamts Mühlheim unterstellt (Wü 161/61 T 1 Nr.34).

Durch Rundverfügung der Forstdirektion vom 7. März **1946** wurden bei der Auflösung der Staatsrentämter die Amtskassengeschäfte der Forstverwaltung dezentralisiert. Das bisher dem Staatsrentamt Tübingen zugeteilte Forstamt Mühlheim wurde hierbei dem Finanzamt Tuttlingen zuteilt (Wü 161/3 T 2 Nr.138).

Im selben Jahr wurde auch eine Änderung bei den hohenzollerischen Exklaven in Angriff genommen. Laut Schreiben der Forstdirektion vom 20. März 1936 an den Präsidenten der Abwicklungsstelle Hohenzollern sollten die Gemeinden Enzishausen, Bärental und Beuron zum Sprengel des Forstamts Mühlheim geschlagen werden (Wü 160 Acc 71/1955 Nr.41).

In den Jahren **1948** bis **1954** gab es zwischen den Forstämtern Tuttlingen, Mühlheim und Spaichingen Bestrebungen, Waldflächen auf Markungen Neuhausen, Mahlstetten und Wurmlingen neu zu verteilen (Wü 161/33 T 2 Nr.43).

1954 lagen im Forstamtssprengel in staatlicher Bewirtschaftung stehende Körperschaftswaldungen der Katholischen Pfarreien Mahlstetten und Renquishausen sowie der Gemeinden Mühlheim, Stetten, Bärental, Fridingen, Kolbingen, Irndorf, Mahlstetten und Renquishausen (Wü 161/33 T 1 Nr.43).

Durch die Anordnung der Landesregierung über Sitze und Bezirke der Staatlichen Forstämter vom 1. Juli **1975** (Gesetzblatt S.549) wurde das Forstamt Mühlheim aufgelöst. Das Forstamt Wehingen wurde nun für die Waldungen der Gemeinden Bärental, Fridingen, Kolbingen, Irndorf, Mühlheim und Renquishausen, das Forstamt Spaichingen für die Waldungen der Gemeinde Mahlstetten zuständig.

## 2.49 Behördengeschichte des Forstamts Münsingen (1902 – 2004)

Durch das Gesetz vom 19. Februar **1902** (Regierungsblatt S.37) wurden die Forstämter alter Ordnung mit Wirkung vom 1. April an aufgelöst und aufgrund der Bekanntmachung des Finanzministeriums vom 22. Februar 1902 (Staatsanzeiger S.409) aus Teilen der bisherigen Reviere Grafeneck und Hengen des Forstamts Urach (alter Ordnung) und Justingen des Forstamts Blaubeuren (alter Ordnung) das Forstamt Münsingen errichtet.

An Staatswäldungen erhielt es vom Revier Grafeneck die Distrikte Ortbuch und Friedmannshberg und vom Revier Hengen die Distrikte Hochwang und Winterhalde. An Gemeinde- und Stiftungswald kamen vom Revier Grafeneck die Markungen Apfelstetten, Auingen, Böttingen, Buttenhausen, dettingen, Hundersingen, Münsingen und Feldstetten, vom Revier Hengen Rietheim und Trailfingen und vom Revier Justingen Mehrstetten zusammen.

Dem Forstamt waren die Privatwäldungen in Apfelstetten, Auingen, Bichishausen, Böttingen, Bremelau, Buttenhausen, Dapfen, Eglingen, Gundelfingen, Hundersingen, Mehrstetten und Münsingen (Oberamt Münsingen) und Dürrenstetten zugeteilt (Einstellung der Forstbezirke in Absicht auf die Privatwäldungen im engeren Sinn, in: Wü 161/32 T 1 Nr.28, Wü 161/34 T 1 Nr.17).

Für folgende fideikommissarischen Forste war das Forstamt zuständig: die Wäldungen der Herren von Weidenbach in Buttenhausen (Übersicht über die fideikommissarischen Forste in Württemberg, in: Wü 161/3 T 1 Nr.234). 1913 werden Wäldungen der Fürsten von Thurn und Taxis in Bremelau und Sondernach, der Fürsten von Fürstenberg in Bichishausen und der Freiherrn von Reichlin-Meldegg in Dürrenstetten erwähnt (Wü 161/34 T 1 Nr.14).

Das Forstamt gehörte seit 1902 zum Forstverband Blaubeuren (Wü 161/30 T 1 Nr.18), seit **1912** zum Forstverband Urach (Wü 161/62 T 2 Nr.15, Wü 161/7 T 1 Nr.12), seit **1951** zum Forstverband Zwielfalten (Wü 161/30 T 1 Nr.39).

Durch die Bekanntmachung der Ministerien für Justiz und Finanzen betreffend die Amtsanwaltschaft für Forstrügesachen sowie für Zoll- und Steuerstrafsachen vom 5. Januar **1903** (Regierungsblatt S.1) versah das Forstamt das Amt der Amtsanwaltschaft für Forstrügesachen für den Sprengel des Amtsgerichts Münsingen (Wü 161/37 T 1 Nr.13).

Durch die Entschließung vom 20. Oktober **1904** wurde das Forstamt Hengen, Sitz in Urach zerteilt. Das neue Forstamt Hengen erhielt vom Forstamt Münsingen die Staatswalddistrikte Hochwang und Winterhalde und die Körperschafts- und Privatwäldungen auf Markungen Feldstetten und Trailfingen (Staatsanzeiger S.1691), Wü 161/62 T 2 Nr.15). An das Forstamt St.Johann gab das Amt die Gemeindewäldungen von Rietheim und an das Forstamt Kohlstetten die Gemeindewäldungen von Dottingen ab. Das Forstamt Münsingen erhielt dafür vom Forstamt Kohlstetten die Staatswalddistrikte Amseltal, Blankenstein, Geichenbuch und Hochberg sowie die Gemeindewäldungen von Dapfen und Eglingen, vom Forstamt Mochental die Gemeindewäldungen von Bremelau, Dürrenstetten und Gundelfingen, vom Forstamt Pfronstetten die Gemeindewäldungen von Bichishausen. Für die Verrechnung der Einnahmen und Ausgaben war das Kameralamt Münsingen zuständig.

**1905** lagen Staatswäldungen des Forstbezirks auf den Markungen Apfelstetten, Dapfen, Marbach, Hundersingen und Eglingen (Wü 161/34 T 1 Nr.22).

**1913** lagen folgende Gemeinde- bzw. Teilgemeindemarkungen innerhalb des Forstbezirks: Apfelstetten, Auingen, Bichishausen, Böttingen, Bremelau, Buttenhausen, Dapfen und ein Teil von Marbach (der andere Teil gehörte zum Bezirk des Forstamts Kohlstetten), Eglingen, Gundelfingen, Hundersingen, Mehrstetten und Münsingen (Wü 161/34 T 1 Nr.14)..

Seit **1921** war das Staatsrentamt Tübingen in kassenmäßiger Hinsicht für das Forstamt Münsingen zuständig (Wü 161/62 T 2 Nr.332).

**1925** betrug die Gesamtfläche des Forstamts 2767 ha, davon 562 ha Staatsgrundfläche und 2205 ha Körperschaftswäldungen in Staatsbeförderung (Wü 161/22 T 1 Nr.83). Es gehörte damit flächenmäßig zu den kleineren Forstämtern im Archivsprengel mit einem verhältnismäßig hohen Anteil an Körperschaftswäldungen.



**1928** wurde nach Ankauf von Fürstenbergischen Waldungen die Privat- und Gemeindewaldungen in die forstpolizeiliche Aufsicht des Forstamts übernommen und die Gemeindewaldungen der Bewirtschaftung des Forstamts unterstellt (Wü 161/68 T 2 Nr.10).

Durch Erlaß der Forstdirektion vom 3. April **1933** (Amtsblatt des Finanzministeriums S.7) wurde der Vorstand des Forstamts Münsingen mit der Vernehmung des Amtes der Staatsanwaltschaft für die Forstrügesachen im Amtsgerichtsbezirk Münsingen betraut.

Durch die Rundverfügung der Forstdirektion vom 7. März **1946** wurden bei der Auflösung der Staatsrentämter die Amtskassengeschäfte der Forstverwaltung dezentralisiert. Das bisher dem Staatsrentamt Tübingen zugeteilte Forstamt Münsingen wurde hierbei dem Finanzamt Urach zuteilt (Wü 161/3 T 2 Nr.138).

**1950** wurden folgende Körperschaftswaldungen bewirtschaftet: Apfelstetten, Auingen, Bichishausen (politische und Realgemeinde), Böttingen, Bremelau, Buttenhausen, Dapfen, Dürrenstetten, Eglingen, Gundelfingen, Hundersingen, Mehrstetten, Münsingen,, Anstaltswald Buttenhausen, Pfarrwald Eglingen (Wü 161/34 T 1 Nr.71).

Mit Erlaß vom 19. Dezember **1962** (GABl. S.18) wurde das Forstamt St.Johann aufgelöst. Das Forstamt Münsingen erhielt die auf den Markungen Dottingen, Gächingen, Riethem, Sirchingen und Wittlingen liegenden Staatswalddistrikte XIII bis XV sowie die Körperschaftswaldungen Dottingen, Riethem, Sirchingen und der auf diesen Markungen liegende Privatwald.

Durch die Anordnung der Landesregierung über Sitze und Bezirke der Staatlichen Forstämter vom 1. Juli **1975** (GBl. S.549) wurde das Forstamt zuständig für die Gemeinden Gomadingen mit Ausnahme der Staatswalddistrikte XI Lonsingerbuch, XII Schützenbuch, XIII Ziegelberg, für Mehrstetten und Münsingen mit Ausnahme der Staatswalddistrikte XV Buch, XVI Abertsreute, XIV Buchhausen, XV Lau, IX Seeburg, X Sponis und den Gutsbezirk Münsingen sowie von der Gemeinde Hohenstein für den Staatswalddistrikt V Amseltal, von der Gemeinde Würtingen für den Staatswalddistrikt X Auentalwäldle und von der Gemeinde Urach für den Staatswalddistrikt VIII Föhrenberg Abt. 7 bis 16.

Durch die Anordnung der Landesregierung über Sitze und Bezirke der Staatlichen Forstämter vom 23. Juni **1997** (GBl. S. 354) wurde das Forstamt zuständig für die Gemeinden Gomadingen mit Ausnahme der Staatswalddistrikte 8 Lonsingerbuch Abt. 14,18, 21, 25, 29-36, 9 Schützenbuch Abt. 1, Gutsbezirk Münsingen mit Ausnahme der Staatswalddistrikte 1 Lau Abt. 1, 2, 2 Buchhausen Abt. 1-3, 9 Seeburg Abt. 3-5, 10 Sponiswäldle, 15 Buch Abt. 1, 16 Abertsreute Abt. 1-2 sowie von der Gemeinde Bad Urach für den Staatswalddistrikt 8 Föhrenberg Abt. 7-9, 12, 15, 16, von der Gemeinde Hohenstein für die Staatswalddistrikte 5 Amseltal Abt. 4-6, 6 Blankenstein Abt. 3, von der Gemeinde St. Johann für den Staatswalddistrikt 10 Auental Abt. 1-3.

Durch das Gesetz zur Reform der Verwaltungsstruktur, zur Justizreform und zur Erweiterung des kommunalen Handlungsspielraums (Verwaltungsstruktur-Reformgesetz) vom 1. Juli 2004 wurden mit Wirkung vom 1. Januar **2005** an die bisher von den Staatlichen Forstämtern wahrgenommenen Aufgaben für die Gebiete der Stadt- oder Landkreise auf die Gemeinden der Stadtkreise oder die Landratsämter als untere Verwaltungsbehörde abgegeben (BGl. S.469). Aus den Forstämtern Bad Urach, Lichtenstein, Münsingen, Reutlingen und Zwiefalten wurde das Kreisforstamt Reutlingen mit Sitz in Münsingen und einer Außenstelle in Reutlingen gebildet.

## 2.50 Behördengeschichte des Forstamts Nagold (1902 – 1975, GLAK)

Durch Gesetz vom 19. Februar **1902** (Regierungsblatt S.37) wurden die Forstämter alter Ordnung mit Wirkung vom 1. April an aufgelöst. Durch Bekanntmachung des Finanzministeriums betr. die Forstämter neuer Ordnung vom 22. Februar 1902 (Staatsanzeiger S.409) wurde aus den früheren Revieren selbständige Forstämter errichtet. Aus dem früheren Revier Nagold des Forstamts Wildberg (alter Ordnung) wurde das Forstamt Nagold. Es erhielt die Körperschaftswaldungen von Haiterbach vom Forstamt Dornstetten und gab die Körperschaftswaldungen von Affstätt und Kuppingen an das Forstamt Herrenberg ab.

Dem Forstamt waren die Privatwaldungen in Bondorf, Haslach, Mötzingen, Nebringen, Oberjettingen, Öschelbronn, Unterjettingen (Oberamt Herrenberg), Baisingen, Göttelfingen, Gündringen, Hochdorf, Vollmangen (Oberamt Horb), Ebhausen und Wällhausen, Emkingen, Haiterbach, Iselshausen, Mindersbach, Nagold, Oberschwandorf, Pfrondorf, Rohrdorf, Schietingen und Unterschwandorf (Oberamt Nagold) zugeteilt (Einteilung der Forstbezirke in Absicht auf die Privatwaldungen im engeren Sinn, in: Wü 161/32 T 1 Nr.28).

Folgende fideikommissarischen Waldungen waren dem Forstamt zugeteilt: die Waldungen der Gutsverwaltung Unterschwandorf der Freiherren von Kechler-Schwandorf in Unterschwandorf (Übersicht über die fideikommissarischen Forste in Württemberg, in: Wü 161/3 T 1 Nr.234).

Das Forstamt gehörte seit 1902 zum Forstverband Horb (Wü 161/30 T 1 Nr.18).

1902 unterstanden folgende Körperschaftswaldungen der Staatsbeförderung: Bondorf, Haslach, Nebringen, Oberjettingen, Öschelbronn, Baisingen, Göttelfingen, Gündringen, Hochdorf, Vollmaringen, Ebhausen, Emmingen, Haiterbach, Iselshausen, Mindersbach, Oberschwandorf, Pfrondorf, Rohrdorf und Schietingen (Wü 161/35 T 1 Nr.63).

**1905** wurden die durch eigene Sachverständige bewirtschafteten Körperschaftswaldungen der Stadt Nagold und der Gemeinden Mötzingen und Unterjettingen dem Forstbezirk zugeteilt (Wü 161/68 T 2 Nr.123).

**1912** kam das Forstamt zum Forstverband Altensteig (Wü 161/62 T 2 Nr.15).

Seit **1921** war das Staatsrentamt Hirsau in kassenmäßiger Hinsicht für das Forstamt Nagold zuständig (Wü 161/62 T 2 Nr.332).

**1925** betrug die Gesamtfläche des Forstamts 2209 ha, davon 285 ha Staatsgrundfläche und 1924 ha Körperschaftswaldungen in Staatsbeförderung (Wü 161/22 T 1 Nr.83). Es gehörte flächenmäßig damit zu den kleineren Forstämtern mit verhältnismäßig wenig Staatsgrund.

1925 standen folgende Körperschaftswaldungen in Staatsbeförderung: Baisingen, Bondorf, Ebhausen, Emmingen, Göttelfingen, Gündringen, Haiterbach, Haslach, Hochdorf, Iselshausen, Mindersbach, Nebringen, Oberjettingen, Oberschwandorf, Pfrondorf, Rohrdorf, Scheitingen und Vollmaringen (Wü 161/35 T 1 Nr.63)..

1926 unterstanden dem Forstamt in forstpolizeilicher Hinsicht folgende Markungen: Baisingen, Bondorf, Ebhausen, Emmingen, Göttelfingen, Gündringen, Haiterbach, Haslach, Hochdorf, Iselshausen, Mindersdorf, Mötzingen, Nagold, Nebringen, Oberjettingen, Oberschwandorf, Öschelbronn, Schwandorf, Rohrdorf, Schietingen, Unterjettingen, Unterschwandorf und Vollmaringen (Wü 161/35 T 1 Nr.43).

Durch Erlaß der Forstdirektion vom 3. Januar **1928** Nr. 12940/27 wurde die Teilgemeindemarkung Altnuifra unter die Forstpolizeiaufsicht des Forstamts Dornstetten gestellt (Wü 161/35 T 1 Nr.43).

**1929** lagen Staatswaldungen des Bezirks auf den Markungen Haiterbach, Nagold, Oberjettingen, Rohrdorf, Sulz und Walddorf (Wü 161/35 T 1 Nr.59).

Durch Erlaß der Forstdirektion vom 3. April **1933** (Amtsblatt des Finanzministeriums S.7) wurde mit der Versehung des Amtes der Staatsanwaltschaft für die Forstrügesachen im Amtsgerichtsbezirk Nagold der Vorstand des Forstamts Nagold bestimmt.

Seit dem 20. September 1933 gehörte das Forstamt zum Forstverband Calw (Wü 161/7 T 1 Nr.12).

Mit Wirkung vom 1. Oktober **1938** kam das Forstamt zum Forstverband Horb (Wü 161/30 T 1 Nr.20).

Durch Rundverfügung der Forstdirektion vom 7. März **1946** wurden bei der Auflösung der Staatsrentämter die Amtskassengeschäfte der Forstverwaltung dezentralisiert. Das bisher dem Staatsrentamt

Tübingen zugeteilte Forstamt Nagold wurde hierbei dem Finanzamt Hirsau zuteilt (Wü 161/3 T 2 Nr.138).

Seit **1948** gehörte das Forstamt zum Forstverband Calw (Wü 161/7 T 1 Nr.12).

Durch die Anordnung der Landesregierung über Sitze und Bezirke der Staatlichen Forstämter vom 1. Juli **1975** (GBl. S.549) wurde das Forstamt zuständig für die Gemeinden Ebhausen (vom aufgelösten Forstamt Wildberg) mit Ausnahme der Staatswalddistrikte I Buhler und III Groshardt, für Haiterbach mit Ausnahme des Staatswalds, Nagold, Rohrdorf und Wildberg (vom aufgelösten Forstamt Wildberg) mit Ausnahme der Staatswalddistrikte I Buhler, III Weiler, III Forst und IV Lerchenhäule sowie von der Gemeinde Altensteig für den Staatswalddistrikt VII Brand und von der Gemeinde Jettingen für den Staatswalddistrikt X Klosterwald.

Das Forstamt wurde der Forstdirektion Karlsruhe zugeteilt. Seither ist das Generallandesarchiv Karlsruhe für die Archivierung zuständig.

## 2.51 Behördengeschichte des Forstamts Neuenbürg (1902 – 1975, GLAK)

Durch Gesetz vom 19. Februar **1902** (Regierungsblatt S.37) wurden die Forstämter alter Ordnung aufgelöst und aus dem Revier Schwann des aufgehobenen Forstamts Neuenbürg das Forstamt Neuenbürg neuer Ordnung errichtet und ihm auch die Gemeindewaldungen von Neuenbürg zugeteilt (Staatsanzeiger für Württemberg S.409). Allerdings gab es die Gemeindewaldungen Arnbach, Birkenfeld, Gräfenhausen, Oberrniebelsbach, Ottenhausen, Rudmersbach, Schwann und Unterrniebelsbach an das neugebildete Forstamt Schwann ab. Der Sprengel des Forstamts umfaßte Gebiete des Oberamts Neuenbürg bzw. des Kameralamts Neuenbürg.

Das Forstamt gehörte seit 1902 zum Forstverband Neuenbürg (Wü 161/30 T 1 Nr.18).

Durch Erlaß der Forstdirektion vom 21. März 1902 wurde die Erledigung der Forstpolizeistrafsachen des ehemaligen Forstamts Neuenbürg (alter Ordnung) dem Forstamt Neuenbürg bzw. dem Revieramts Schwann übertragen (Wü 161/44 T 2 Nr.35).

Der Amtssprengel umfaßte **1903** vor allem Staatswald (Wü 161/29 T 1 Nr.19).

Das Forstamt war für die Privatwaldungen folgender Markungen zuständig: Dennach und Neuenbürg (Oberamt Neuenbürg) (Einteilung der Forstbezirke in Absicht auf die Privatwaldungen im engeren Sinn, in: Wü 161/32 T 1 Nr.28).

**1914** wurde das Forstamt mit der Verwaltung der Lesevereinsbibliothek des Forstamts Neuenbürg alter Ordnung betraut und war in dieser Eigenschaft zuständig für den Forstverband Neuenbürg bzw. die Forstämter Enzklosterle und Simmersfeld (Wü 161/30 T 1 Nr.15).

Seit **1921** war das Staatsrentamt Hirsau in kassenmäßiger Hinsicht für das Forstamt Neuenbürg zuständig (Wü 161/62 T 2 Nr.332).

**1925** betrug die Gesamtfläche des Forstamts 4410 ha, davon 1755 ha Staatsgrundfläche und 2655 ha Körperschaftswaldungen in Staatsbeförderung (Wü 161/22 T 1 Nr.83). Es war damit flächenmäßig das viertgrößte Forstamt im Archivsprengel. Der Forstmeisterbezirk umfaßte 1111 ha Staatswald und 1186 ha Körperschaftswald, der Oberförsterbezirk 644 ha Staatswald und 1469 Körperschaftswald.

Durch Erlaß der Forstdirektion vom 3. April **1933** (Amtsblatt des Finanzministeriums S.7) wurde mit der Versehung des Amts der Staatsanwaltschaft für die Forstrügesachen im Amtsgerichtsbezirk Neuenbürg der Vorstand des Forstamts Neuenbürg bestimmt.

Vom 20. September **1933** an gehörte das Amt zum Forstverband Neuenbürg (Wü 161/7 T 1 Nr.12).

Durch Rundverfügung der Forstdirektion vom 7. März **1946** wurden bei der Auflösung der Staatsrentämter die Amtskassengeschäfte der Forstverwaltung dezentralisiert. Das bisher dem Staatsrentamt Tübingen zugeteilte Forstamt Neuenbürg wurde hierbei dem Finanzamt Neuenbürg zuteilt (Wü 161/3 T 2 Nr.138).

**1950** wurde das Forstamt neu zum Bibliotheksforstamt des Forstverbands bestimmt (Wü 161/30 T 1 Nr.15).

Seit **1951** gehörte das Forstamt zum Forstverband Calw (Wü 161/30 T 1 Nr.39).

Durch Bekanntmachung des Ministeriums für Ernährung, Landwirtschaft, Weinbau und Forsten über die Änderung der Forstbezirksgrenzen vom 4. Oktober **1962** (GABl.S.460) gab das Forstamt Neuenbürg an das Forstamt Herrenalb-Ost Teile der Gemeindewaldungen Dobel und Neusatz ab.

Durch Anordnung der Landesregierung über Sitze und Bezirke der Staatlichen Forstämter vom 1. Juli **1975** (GBl.549) wurde das Forstamt Neuenbürg der Forstdirektion Karlsruhe zugeteilt. Seither ist das Generallandesarchiv Karlsruhe für die Aktenaussonderung zuständig. Aufgrund derselben Anordnung wurde mit Wirkung vom 1. Oktober an das Forstamt Calmbach aufgelöst. Sein Sprengel fiel unter anderem an das Forstamt Neuenbürg (Staatswalddistrikt I Eiberg). Vom aufgelösten Forstamt Langenbrand kamen auch Teile hinzu (Engelsbrand, Neuenbürg).

Das Forstamt Neuenbürg war nun zuständig für die Gemeinden Birkenfeld und Engelsbrand mit Ausnahme der Staatswalddistrikte VI Eulenloch, VII Übrück und VIII Gairen, für Keltern und Neuenbürg mit Ausnahme der Staatswalddistrikte I Neuenbürg und III Hundstal, für Straubenhardt mit Ausnahme der Staatswalddistrikte I Neuenbürg, V Unterwald, VI Tannenwald und VII Maisenbach sowie von der Gemeinde Höfen an der Enz für den Staatswalddistrikt I Eiberg und von der Ge-

meinde Wildbad im Schwarzwald für den Staatswalldistrikt I Eiberg (ehemaliges Forstamt Calmbach) Abt. 8, 9, 26, 27, 43, 54.

Das Forstamt wurde der Forstdirektion Karlsruhe zugeteilt. Seither ist das Generallandesarchiv Karlsruhe für die Archivierung zuständig.

## 2.52 Behördengeschichte des Forstamts Oberndorf (1902 – 1975, StAF)

Durch Gesetz vom 19. Februar **1902** (Regierungsblatt S.37) wurden die Forstämter alter Ordnung mit Wirkung vom 1. April an aufgelöst. Durch Bekanntmachung des Finanzministeriums vom 22. Februar 1902 (Staatsanzeiger S.409) wurde aus dem Revier Oberndorf des Forstamts Rottweil (alter Ordnung) das Forstamt Oberndorf ohne räumliche Veränderungen gebildet.

1902 lag das Forstamt im Sprengelbereich des Kameralamts Oberndorf (Wü 161/13 T 1 Nr.57).

Dem Forstamt waren die Privatwaldungen in Altoberndorf, Beffendorf, Bochingen, Epfendorf, Fluorn, Harthausen, Hochmössingen, Oberndorf, Römlinsdorf, Waldmössingen, Winzeln (Oberamt Oberndorf), Böfingen (Oberamt Rottweil), Boll und Trichtingen (Oberamt Sulz) zugeteilt (Einteilung der Forstbezirke in Absicht auf die Privatwaldungen im engeren Sinn, in: Wü 161/32 T 1 Nr.28).

Folgende fideikommissarischen Forste waren dem Forstamt zugeteilt: die Waldungen des Kammerherrn von Neubronner in Bochingen und Harthausen-Lichtenegg (Übersicht der fideikommissarischen Forste in Württemberg, in: Wü 161/3 T 1 Nr.234).

Das Forstamt gehörte seit 1902 zum Forstverband Rottweil (Wü 161/30 T 1 Nr.18, Wü 161/7 T 1 Nr.12).

**1913** lagen Waldungen folgender Gemeinden im Reviersprengel: Altoberndorf, Beffendorf, Bochingen, Epfendorf, Fluorn, Harthausen, Hochmössingen, Oberndorf, Römlinsdorf, Talhausen, Waldmössingen und Winzeln vom Oberamt Oberndorf, Böfingen vom Oberamt Rottweil und Boll und Trichtingen vom Oberamt Sulz. Stiftungswaldungen lagen auf Markungen Beffendorf, Bochingen, Waldmössingen und Böfingen (Wü 161/37 T 1 Nr.4).

Seit **1921** war das Staatsrentamt Rottweil in kassenmäßiger Hinsicht für das Forstamt Oberndorf zuständig (Wü 161/62 T 2 Nr.332).

**1925** betrug die Gesamtfläche des Forstamts 2745 ha, davon 417 ha Staatsgrundfläche und 2328 ha Körperschaftswaldungen in Staatsbeförderung (Wü 161/22 T 1 Nr.83). Es gehörte damit flächenmäßig zu den kleineren Forstämtern im Archivsprengel mit einem verhältnismäßig hohen Körperschaftswaldanteil.

**1926** war das Forstamt in forstpolizeilicher Hinsicht für die Markungen Altoberndorf, Beffendorf, Bochingen, Epfendorf, Talhausen, Butschhof, Wenthof, Fluorn, Harthausen, Ramstein, Lichtenegg, Hochmössingen, Oberndorf, Römlinsdorf, Waldmössingen, Winzeln, Böfingen, Boll und Trichtingen zuständig (Wü 161/37 T 1 Nr.13).

Durch Erlaß der Forstdirektion vom 3. April **1933** (Amtsblatt des Finanzministeriums S.7) wurde mit der Vernehmung des Amts der Staatsanwaltschaft für die Forstrügesachen im Amtsgerichtsbezirk Oberndorf der Vorstand des Forstamts Oberndorf bestimmt.

Die Privatwaldungen der Markung Aistaig wurden vom 1. April **1939** an vom Forstamt Sulz abgezweigt und der forstpolizeilichen Aufsicht des Forstamts Oberndorf unterstellt (Schreiben der Forstdirektion vom 24. Juni 1949 II A 7173 in: Wü 161/55 T 2 Nr.42).

Durch Rundverfügung der Forstdirektion vom 7. März **1946** wurden bei der Auflösung der Staatsrentämter die Amtskassengeschäfte der Forstverwaltung dezentralisiert. Das bisher dem Staatsrentamt Tübingen zugeteilte Forstamt Oberndorf wurde hierbei dem Finanzamt Oberndorf zuteilt (Wü 161/3 T 2 Nr.138).

Durch Erlaß der Forstdirektion vom 5. September **1947** gab das Forstamt Dunningen die Markung Herrenzimmern an das Forstamt Oberndorf ab (Wü 160 Acc 71/1975 Nr.43).

**1951** gehörte das Forstamt immer noch zum Forstverband Rottweil (Wü 161/30 T 1 Nr.39).

**1954** hatte die Staatsforstverwaltung im Forstamt Grundbesitz auf den Markungen Altoberndorf, Epfendorf, Wenthof, Fluorn, Herrenzimmern, Oberndorf und Unteraichhof (Wü 161/37 T 1 Nr.24). Aufgrund eines Erlasses der Forstdirektion vom 13. Februar **1973** Nr. 023.2-551 wurde wegen Eingemeindung die Privatwaldungen auf Gemarkung Waldmössingen vom Forstamt Oberndorf am Neckar an das Forstamt Schramberg übergeben (Wü 161/ Nr.1).

Durch die Anordnung der Landesregierung über Sitze und Bezirke der Staatlichen Forstämter vom 1. Juli **1975** (GBl. S.549) wurde das Forstamt zuständig für die Gemeinden Böfingen und Dunningen mit Ausnahme des Staatswalds, für Epfendorf mit Ausnahme der Staatswalddistrikte XVI Langen-

hardt und XXII Salinenwald-Sonnehalde, für Fluorn-Winzeln und Oberndorf am Neckar mit Ausnahme der Staatswalddistrikte XVIII Trautenhalde und XIX Bogeneck und für Villingendorf. Das Forstamt wurde der Forstdirektion Freiburg unterstellt und wird daher seither vom Staatsarchiv Freiburg betreut.

## 2.53 Behördengeschichte des Forstamts Obertal (1902 – 1975, GLAK)

Durch das Gesetz vom 19. Februar **1902** (Regierungsblatt S.37) wurden die Forstämter alter Ordnung aufgelöst. Die Bekanntmachung, betreffend die Forstämter neuer Ordnung des Finanzministeriums vom 22. Februar 1902 (Staatsanzeiger S.409) machte das Revier Buhlbad des Forstamts Freudenstadt (alter Ordnung) ohne Gebietsänderungen zu einem selbständigen Forstamt unter dem Namen "Forstamt Obertal".

Dem Forstamt waren die Privatwaldungen in Baiersbronn (Oberamt Freudenstadt) teilweise zugeteilt (Einteilung der Forstbezirke in Absicht auf die Privatwaldungen im engeren Sinn, in: Wü 161/32 T 1 Nr.28).

Das Forstamt gehörte seit **1902** zum Forstverband Freudenstadt (Wü 161/30 T 1 Nr.18 und 39).

**1905** gehörte es zum Sprengel des Kameralamts Freudenstadt bzw. des Oberamts Freudenstadt.

Seit **1921** war das Staatsrentamt Freudenstadt in kassenmäßiger Hinsicht für das Forstamt Obertal zuständig (Wü 161/62 T 2 Nr.332).

In den Jahren **1924** bis mindestens **1927** bestand ein Oberförster- bzw. Amtsmannsbezirk (Wü 161/38 T 1 Nr. 121, 122).

**1925** betrug die Gesamtfläche des Forstamts 3344 ha, davon 3344 ha Staatsgrundfläche (Wü 161/22 T 1 Nr.83). Es gehörte flächenmäßig damit zu den größeren Forstämtern, besaß die drittgrößte Staatswaldfläche aller Forstämter im Archivsprengel und war wie die Forstämter Herrenalb-Ost, Enzklösterle und Wildbad gänzlich ohne Körperschaftswaldungen in Staatsbeförderung.

Durch die Aufhebung von drei Staatsrentämtern war aufgrund eines Erlasses der Württembergischen Forstdirektion vom 30. März **1927** anstatt des Staatsrentamts Freudenstadt nun das Staatsrentamt Rottweil für das Forstamt zuständig (Auszahlung der Bauverdienste und Holzhauerlöhne) (Wü 161/14 T 3 Nr.33, Wü 161/38 T 1 Nr.121).

**1928** und **1937** lagen Gemeinde- und Privatwaldungen auf Markung Baiersbronn (Wü 161/38 T 1 Nr.124).

Seit dem 20. September **1933** gehörte das Amt zum Forstverband Freudenstadt (Wü 161/7 T 1 Nr.12).

**1906** und **1937** lagen Staatswaldungen auf Markung Baiersbronn (Wü 161/38 T 1 Nr.43).

Durch Rundverfügung der Forstdirektion vom 7. März **1946** wurden bei der Auflösung der Staatsrentämter die Amtskassengeschäfte der Forstverwaltung dezentralisiert. Das bisher dem Staatsrentamt Tübingen zugeteilte Forstamt Obertal wurde hierbei dem Finanzamt Freudenstadt zuteilt (Wü 161/3 T 2 Nr.138).

Durch die Forstbezirksanteilung aufgrund des Erlasses vom 5. September **1947** (Wü 160 Acc 71/1995 Nr.43) trat das aufgelöste Forstamt Freudenstadt den Staatswalddistrikt Kniebis an das Forstamt ab.

Nach einer Weisung der Forstdirektion vom 30. November **1949** wurden die forstpolizeilichen Aufgaben auf der Markung Baiersbronn vom Forstamt Obertal wahrgenommen (Wü 161/22 T 1 Nr.177).

Aufgrund der Anordnung der Landesregierung über Sitze und Bezirke der Staatlichen Forstämter vom 1. Juli **1975** (Gesetzblatt S.549) wurde der Sprengel folgendermaßen festgelegt: Von der Gemeinde Baiersbronn die Staatswalddistrikte I Rotmurg, II Rechtmurg, III Lichtegehren, IV Ilgenbach, V Ellbach, VI Seehalde, VII Kniebis und VII Tonbach, von der Gemeinde Freudenstadt die Staatswalddistrikte VI Seehalde und VII Kniebis.

Das Forstamt wurde der Forstdirektion Karlsruhe zugeteilt. Seither ist das Generallandesarchiv für die Archivierung zuständig.



## 2.54 Behördengeschichte des Forstamts Ochsenhausen (1902 – 2004)

Durch das Gesetz vom 19. Februar **1902** (Regierungsblatt S.37) wurden die Forstämter alter Ordnung mit Wirkung vom 1. April an aufgelöst und das Forstamt Ochsenhausen aus dem Revier Ochsenhausen des aufgelösten Forstamts Ulm errichtet (Staatsanzeiger für Württemberg S.409). Der Sprengel des Forstamts umfaßte Gebiete der Oberämter Biberach, Leutkirch und Waldsee bzw. des Kameralamts Biberach.

Das Forstamt gehörte seit 1902 zum Forstverband Biberach (Wü 161/30 T 1 Nr.18 und 39).

Es war für die Privatwaldungen auf folgenden Markungen zuständig: Bellamont, Erlenmoos, Füramoos, Mittelbuch, Ochsenhausen, Reinstetten, Ringschnait, Rottum, Steinhausen (Oberamt Biberach), Aitrach, Berkheim, Ellwangen, Gospoldshofen, Haslach, Hauerz, Kirchdorf, Oberöpfingen, Rot a.R., Spindelweg, Tannheim, Wurzach (Oberamt Leutkirch), Dietmanns, Hummertsried und Unterschwarzach (Oberamt Waldsee) (Einteilung der Forstbezirke in Absicht auf die Privatwaldungen im engeren Sinn, in: Wü 161/32 T 1 Nr.28).

Ebenso war es zuständig für folgende fideikommissarischen Waldungen:

- 1) Die Waldungen des Forstamts der Grafen von Schäsberg-Thannheim in Thannheim auf Markungen Aitrach, Berkheim, Haslach, Roth und Thannheim
- 2) die Waldungen des Rentamts der Grafen von Erbach-Erbach und Wartenberg-Roth in Roth auf Markungen Berkheim, Erlenmoos, Gutenzell, Haslach, Kirchberg an der Iller, Roth, Spindelweg und Steinhausen (Übersicht über die fideikommissarischen Forste in Württemberg, in: Wü 161/3 T 1 Nr.234).

**1912** kam das Forstamt zum Forstverband Ulm (Wü 161/62 T 2 Nr.15).

Durch die Bekanntmachung des Finanzministeriums vom 24. Juli **1913** (Amtsblatt des Finanzministeriums S.64) wurde das Forstamt Hürbel ohne Änderung seines Bestands in einen Forstamtmannsbezirk mit dem Sitz der Forstamtmannsstelle in Ochsenhausen verwandelt.

Seit **1921** war das Staatsrentamt Weingarten in kassenmäßiger Hinsicht für das Forstamt Ochsenhausen zuständig (Wü 161/62 T 2 Nr.332).

**1924** war es für die Staatswaldungen des Amtmannsbezirks Hürbel mit Edenbachen, Erolzheim, Bechtenrot, Edelbeuren, Gutenzell, Hürbel, Simmisweiler, Zillishausen, Kirchberg/Iller, Laubach, Reinstetten, Schönebürg, Hochdorf und Unterdettingen und das Forstmeisterrevier Ochsenhausen mit Adelshofen, St. Annahof, Badhaus, Bellamont, Eggmannsried, Eichbühl, Eichen, Englisweiler, Erlenmoos, Füramoos, Goppertshofen, Hattenburg, Hirschbronn, Mittelbuch, Oberstetten, Ochsenhausen, Reinstetten, Ringschnait, Rot an der Rot, Rottum, Steinhausen und Tristolz zuständig (Wü 161/39 T 2 Nr.83-84).

**1925** betrug die Gesamtfläche des Forstamts 3833 ha, davon 3213 ha Staatsgrundfläche und 620 ha Körperschaftswaldungen in Staatsbeförderung (Wü 161/22 T 1 Nr.83). Es gehörte damit flächenmäßig zu den größeren Forstämtern mit der fünftgrößten Staatswaldfläche im Archivsprengel. Der Forstmeisterbezirk umfaßte 1723 ha Staatswald und 332 ha Körperschaftswald, der Oberförsterbezirk 1490 ha Staatswald und 288 ha Körperschaftswald.

Vom 20. September **1933** an gehörte das Amt zum Forstverband Ulm (Wü 161/7 T 1 Nr.12).

Aufgrund des Erlasses der Forstdirektion vom 22. März **1935** (Amtsblatt des Finanzministeriums S.16) trat das Forstamt Ochsenhausen mit Wirkung vom 1. April an an das Forstamt Biberach die Körperschafts- und Privatwaldungen auf Markung Mittelbuch mit Ausnahme des Walds der Evangelischen Kirchenpflege Biberach, an das Forstamt Leutkirch die Körperschafts- und Privatwaldungen auf Markungen Dietmanns, Haslach, Hauerz und Tannheim und an das Forstamt Wiblingen, Oberförsterstelle Dietenheim, den Staatswalddistrikt Erolzheimerwald (Waldschützenstelle Erolzheim), die Privatwaldungen auf der Gesamtgemeindemarkung Erolzheim, die Körperschafts- und Privatwaldungen auf Markungen Kirchberg a.I., Kirchdorf und Unterdettingen, die landwirtschaftlichen Grundstücke auf der Gesamtgemeindemarkung Erolzheim mit Ausnahme der Parzellen Nr. 500, 3029/1, 3090 und 3095/1 der Teilgemeindemarkung Erolzheim und der landwirtschaftlichen Grundstücke auf der Teilgemeindemarkung Edelbeuren ab. Innerhalb des Forstbezirks wurden die Körperschafts- und Pri-

vatwaldungen auf den Gesamtgemeindemarkkungen Reinstetten und Rot a.R. und die Waldungen der Teilgemeinde Edenbach dem Forstmeisterbezirk zugeteilt.

Aufgrund der Rundverfügung der Forstdirektion vom 7. März **1946** wurden bei der Auflösung der Staatsrentämter die Amtskassengeschäfte der Forstverwaltung dezentralisiert. Das bisher dem Staatsrentamt Tübingen zugeteilte Forstamt Ochsenhausen wurde hierbei dem Finanzamt Biberach zuteilt (Wü 161/3 T 2 Nr.138).

Durch den Erlaß A 1020-51 vom 27. Januar **1948** wurde genehmigt, daß die durch die Zonentrennung zwischenzeitlich vom Forstamt Ochsenhausen mitverwalteten Teile des Forstamts Dietenhausen im amerikanischen Gebiet aufgegeben werden (Wü 120 Bd.1 Nr.138).

Vom 1. März 1948 kam das Amt zum Forstverband Biberach (Wü 161/7 T 1 Nr.12).

Aufgrund des Erlasses II A Nr.421 vom 2. April **1950** wurde mit Wirkung vom 1. April 1950 an die Gemeinde Sulmingen vom Forstamt Biberach übernommen (Wü 160 Acc 71/1995 Nr.43).

Durch die Bekanntmachung des Ministeriums für Ernährung, Landwirtschaft und Forsten über die Änderung von Forstbezirksgrenzen vom 3. Januar **1958** (GABl.S.24) wurden die Körperschaftswaldungen auf den Markungen der Gemeinden Baustetten, Bihlafingen, Bühl, Burgrieden, Bußmannshausen, Laupheim, Oberbalzheim, Oberholzheim, Orsenhausen, Rot bei Laupheim, Unterbalzheim und Walpertshofen dem Forstamt Dietenheim übergeben.

Aufgrund der Bekanntmachung des Ministeriums für Ernährung, Landwirtschaft, Weinbau und Forsten über die Aufhebung des Staatlichen Forstamts Dietenheim und die Änderung von Forstbezirksgrenzen vom 12. Juni **1963** (GABl.S.353) erhielt das Forstamt Ochsenhausen die Körperschafts- und Privatwaldungen auf den im Landkreis Biberach gelegenen Markungen der Gemeinden Sinnigen, Unterbalzheim und Oberbalzheim. Dafür erhielt das Forstamt Biberach vom Forstamt Ochsenhausen der "Heggbacher Wald" mit den Staatswalddistrikten XXI-XXIV und XXXIII-XXXVI sowie die Körperschafts-, Kirchen- und Privatwaldungen auf den Markungen der Gemeinden Baltringen und Maselheim und auf den westlich der Rottum gelegenen Markungsteilen von Schönebürg und Hürbel.

Durch die Anordnung der Landesregierung über Sitze und Bezirke der Staatlichen Forstämter vom 1. Juli **1975** (GBl. S.549) wurde das Forstamt zuständig für die Gemeinden Berkheim, Dettingen an der Iller, Erlenmoos, Erolzheim und Gutenzell-Hürbel mit Ausnahme des Staatswalddistrikts XI Heggbacher Wald, für Kirchberg an der Iller, Kirchdorf an der Iller und Mietingen mit Ausnahme des Staatswalddistrikts XI Heggbacher Wald, für Ochsenhausen mit Ausnahme des Staatswalddistrikts XI Heggbacher Wald, für Rot an der Rot und Schwendi mit Ausnahme der Staatswalddistrikte XI Heggbacher Wald, XVI Neuhauser Wald und XVII Franzosenhau, für Steinhausen an der Rottum, Tannheim und Wain sowie von der Gemeinde Biberach an der Riß für die Staatswalddistrikte XIV Bildghau, XV Gschletter und von der Gemeinde Eberhardzell für die Staatswalddistrikte XX Ottobühl und XXII Weiden.

Durch die Anordnung der Landesregierung über Sitze und Bezirke der Staatlichen Forstämter vom 23. Juni **1997** (GBl. S. 354) wurde das Forstamt zuständig für die Gemeinden Berkheim, Dettingen an der Iller, Erlenmoos, Erolzheim, Gutenzell-Hürbel mit Ausnahme des Staatswalddistrikts 11 Heggbacher Wald Abt. 22-27, 31-34, 37, 38, 45-49, 54, 55, 61-64, Kirchberg an der Iller, Kirchdorf an der Iller, Ochsenhausen mit Ausnahme des Staatswalddistrikts 11 Heggbacher Wald Abt. 58, 59, 66 und des Walds des Hospitals Biberach, Rot an der Rot, Schwendi mit Ausnahme der Staatswalddistrikte 11 Heggbacher Wald Abt. 1, 2, 16, 24 Mühleberg Abt. 3, 8, 14, 26 Neuhauser Wald Abt. 6, 7, 9, 21, 24, 25 und des Walds des Hospitals Biberach, Steinhausen an der Rottum, Tannheim, Wain sowie von der Gemeinde Bad Wurzach für den Staatswalddistrikt 20 Ottobühl Abt. 11, von der Gemeinde Biberach für die Staatswalddistrikte 14 Bildghau Abt. 4-9, 15 Gschletter Abt. 1, 2, 4, 5, von der Gemeinde Eberhardzell für die Staatswalddistrikte 20 Ottobühl Abt. 1-10, 22 Weiden.

Durch das Gesetz zur Reform der Verwaltungsstruktur, zur Justizreform und zur Erweiterung des kommunalen Handlungsspielraums (Verwaltungsstruktur-Reformgesetz) vom 1. Juli 2004 wurden mit Wirkung vom 1. Januar **2005** an die bisher von den Staatlichen Forstämtern wahrgenommenen Aufgaben für die Gebiete der Stadt- oder Landkreise auf die Gemeinden der Stadtkreise oder die Landratsämter als untere Verwaltungsbehörde abgegeben (BGl. S.469). Aus den Forstämtern Bad Schussenried, Biberach, Ochsenhausen und Riedlingen wurde das Kreisforstamt Biberach gebildet.

## 2.55 Behördengeschichte des Forstamts Pfalzgrafenweiler (1902 – 1975, GLAK)

Aufgrund der Bekanntmachung des Finanzministeriums, betreffend die Forstämter neuer Ordnung vom 22. Februar **1902** (Gesetz vom 19. Februar 1902 Regierungsblatt von Württemberg S.37) wurde das Forstamt Altensteig aufgelöst und aus dem Revier Pfalzgrafenweiler das Forstamt Pfalzgrafenweiler gebildet (Staatsanzeiger S.409). Die Körperschaftswaldungen in Hallwangen wurden hierbei an das neugebildete Forstamt Freudenstadt abgegeben. Der Sprengel des Forstamts umfaßte Gebiete der Oberämter Freudenstadt und Nagold bzw. des Kameralamts Altensteig.

Das Forstamt gehörte seit 1902 zum Forstverband Altensteig (Wü 161/30 T 1 Nr.18).

Der Amtssprengel umfaßte **1903** vor allem Staatswald (Wü 161/29 T 1 Nr.19).

Das Forstamt war für die Privatwaldungen auf folgenden Markungen zuständig: Durrweiler, Edelweiler, Erzgrube, Grömbach, Herzogsweiler, Pfalzgrafenweiler, Wörnersberg (Forstamt Freudenstadt), Garrweiler (Forstamt Nagold) (Einteilung der Forstbezirke in Absicht auf die Privatwaldungen im engeren Sinn, in: Wü 161/32 T 1 Nr.28).

Seit **1921** war das Staatsrentamt Freudenstadt in kassenmäßiger Hinsicht für das Forstamt Pfalzgrafenweiler zuständig (Wü 161/62 T 2 Nr.332).

**1922** war es für Staatswaldungen in Durrweiler, Edelweiler, Erzgrube, Grömbach, Hallwangen, Herzogsweiler, Igelsberg, Kälberbronn, Pfalzgrafenweiler, Schernbach und Wörnersberg zuständig (Wü 161/40 T 1 Nr.5), spätestens ab **1937** auch für Dornstetten.

**1925** betrug die Gesamtfläche des Forstamts 3290 ha, davon 2820 ha Staatsgrundfläche und 470 ha Körperschaftswaldungen in Staatsbeförderung (Wü 161/22 T 1 Nr.83). Es gehörte flächenmäßig damit zu den größeren Forstämtern. Der Forstmeisterbezirk umfaßte 1320 ha Staatsgrund und 427 ha Körperschaftswaldungen, der Oberförsterbezirk 1500 ha Staatsgrund und 43 ha Körperschaftswaldungen.

Seit dem 20. September **1933** gehörte das Amt zum Forstverband Freudenstadt (Wü 161/7 T 1 Nr.12).

Das Forstamt kam mit Wirkung vom 1. Oktobere **1938** an zum Forstverband Horb (Wü 161/30 T 1 Nr.20).

Durch Rundverfügung der Forstdirektion vom 7. März **1946** wurden bei der Auflösung der Staatsrentämter die Amtskassengeschäfte der Forstverwaltung dezentralisiert. Das bisher dem Staatsrentamt Tübingen zugeteilte Forstamt Pfalzgrafenweiler wurde hierbei dem Finanzamt Freudenstadt zuteilt (Wü 161/3 T 2 Nr.138).

Seit **1951** gehörte das Forstamt zum Forstverband Freudenstadt (Wü 161/30 T 1 Nr.39).

Durch Anordnung der Landesregierung über Sitze und Bezirke der Staatlichen Forstämter vom 1. Juli **1975** (GBl.S.549) wurde das Forstamt Dornstetten aufgelöst. Sein Bezirk fiel unter anderem an das Forstamt Pfalzgrafenweiler (Dornstetten).

Durch diese Anordnung wurde das Forstamt zuständig für die Gemeinden Dornstetten, Grömbach, Pfalzgrafenweiler und Wörnersberg sowie von der Gemeinde Altensteig für die Staatswalddistrikte VII Schornzhardt und VIII Verlorenholz, von der Gemeinde Egenhausen für den Staatswalddistrikt IX Hohe Fichten, von der Gemeinde Freudenstadt für den Staatswalddistrikt I Pfalzgrafenweiler, von der Gemeinde Haiterbach für den Staatswald, von der Gemeinde Seewald für den Staatswalddistrikt I Pfalzgrafenweiler und von der Gemeinde Waldachtal für den Staatswald.

Das Forstamt wurde der Forstdirektion Karlsruhe zugeteilt und wird seitdem vom Generallandesarchiv Karlsruhe betreut.

## 2.56 Behördengeschichte des Forstamts Pfronstetten (1902 – 1975)

Durch das Gesetz vom 19. Februar **1902** (Regierungsblatt S.37) wurden die Forstämter alter Ordnung aufgelöst. Aufgrund der Bekanntmachung des Finanzministeriums vom 22. Februar 1902 wurde mit Wirkung vom 1. April an das Revier Pfronstetten des Forstamts alter Ordnung Blaubeuren ein selbständiges Forstamt (Staatsanzeiger S.409).

Der Umfang des Amtes unterlag keinen Veränderungen. Sein Sprengel lag im Bereich der Oberämter Münsingen und Riedlingen bzw. des Kameralamts Münsingen.

Das Forstamt gehörte seit 1902 zum Forstverband Zwiefalten (Wü 161/30 T 1 Nr.18 und 39), seit **1912** zum Forstverband Blaubeuren (Wü 161/65 T 2 Nr.15).

**1902** lagen folgende Körperschaftswaldungen in seinen Zuständigkeitsbereich: Gemeinden Aichelau, Bernloch, Bichishausen, Ehestetten, Geisingen, Huldstetten, Meidelstetten, Münzdorf, Oberstetten, Ödenwaldstetten, Pfronstetten, Tigerfeld, Wilsingen, Bronnen, Hausen a.d.L., Mägerkingen vom Oberamt Münsingen und Dürrenwaldstetten und Ittenhausen vom Oberamt Riedlingen (Wü 161/41 T 1 Nr.84).

Durch die Entschließung vom 20. Oktober **1904** (Staatsanzeiger S.1691, Wü 161/62 T 2 Nr.15) erhielt das Forstamt vom Forstamt Riedlingen die Staatswalddistrikte Buchwald und Ohnhülberhalde und die Gemeindewaldungen von Dürrenwaldstetten und Ittenhausen. Es gab dafür an das Forstamt Lichtenstein die Staatswalddistrikte der Exklave Marienberg und die Gemeindewaldungen von Bronnen, Hausen an der Lauchert und Mägerkingen und an das Forstamt Münsingen die Gemeindewaldungen von Bichishausen ab. Für die Verrechnung der Ausgaben und Einnahmen war das Kameralamt Münsingen zuständig.

Das Forstamt war zuständig für die Privatwaldungen in Aichelau, Aichstetten, Bernloch, Ehestetten, Geisingen, Huldstetten, Meidelstetten, Münzdorf, Oberstetten, Ödenwaldstetten, Pfronstetten, Tigerfeld, Wilflingen (Oberamt Münsingen), Dürrenwaldstetten und Ittenhausen (Oberamt Riedlingen) (Einteilung der Forstbezirke in Absicht auf die Privatwaldungen im engeren Sinn, in: Wü 161/32 R 1 Nr.28).

**1906** und **1926** lagen Staatswaldungen auf Markungen Aichelau, Aichstetten, Dürrenwaldstetten, Gauingen, Geisingen, Huldstetten, Maßhalderbuch, Oberstetten, Ödenwaldstetten, Ohnhülben, Pfronstetten, Tigerfeld und Wilsingen (Wü 161/41 T 1 Nr.20).

Seit **1921** war das Staatsrentamt Tübingen in kassenmäßiger Hinsicht für das Forstamt Pfronstetten zuständig (Wü 161/62 T 2 Nr.332).

**1925** betrug die Gesamtfläche des Forstamts 2228 ha, davon 1254 ha Staatsgrundfläche und 974 ha Körperschaftswaldungen in Staatsbeförderung (Wü 161/22 T 1 Nr.83). Es gehörte flächenmäßig damit zu den kleineren Forstämtern.

**1928** wurde die Markung Münzdorf dem Forstpolizeibezirk Zwiefalten zugeteilt. Dieses Forstamt übernahm auch die Bewirtschaftung des Gemeindewalds von Münzdorf (Wü 161/68 T 2 Nr.10).

Aufgrund des Erlasses der Württembergischen Forstdirektion Nr. II A 5200 vom 9. Mai **1933** (Amtsblatt des Finanzministeriums S.14; Wü 161/26 T 1 Nr.19) gab das Forstamt Zwiefalten an das Forstamt Pfronstetten die Körperschaftswaldungen und Privatwaldungen von Hayingen ab. Das Forstamt Pfronstetten gab seinerseits an das Forstamt Lichtenstein (Oberförsterbezirk) die Körperschafts- und Privatwaldungen von Bernloch und Meidelstetten ab.

Seit dem 20. September **1933** gehörte das Amt zum Forstverband Blaubeuren (Wü 161/7 T 1 Nr.12).

Durch Rundverfügung der Forstdirektion vom 7. März **1946** wurden bei der Auflösung der Staatsrentämter die Amtskassengeschäfte der Forstverwaltung dezentralisiert. Das bisher dem Staatsrentamt Tübingen zugeteilte Forstamt Pfronstetten wurde hierbei dem Finanzamt Riedlingen zuteilt (Wü 161/3 T 2 Nr.138).

Aufgrund des Erlasses der Württembergischen Forstdirektion vom 18. September 1946 II A 3742 betr. Änderungen der Forstbezirkseinteilung wurden die Körperschafts- und Privatwaldungen auf der Markung Steinhilben vom Forstamt Gammertingen übernommen (Wü 161/41 T 1 Nr.4, Wü 160 Acc 71/1995 Nr.43).

Durch Erlass der Württembergischen Forstdirektion vom 5. September **1947** II A Nr.3489 geschah ein Ausgleich zwischen den Forstämtern Pfronstetten und Zwiefalten (Wü 160 Acc 71/1995 Nr.43): Das Forstamt gab die Markung Hayingen wieder zurück.

Ab dem 1. März **1948** gehörte das Amt zum Forstverband Urach (Wü 161/7 T 1 Nr.12).

**1954** war das Amt für die Körperschaftswaldungen in Aichelau, Aichstetten, Ehestetten, Geisingen, Huldstetten, Oberstetten, Ödenwaldstetten, Pfronstetten, Stuttgart (bürgerliche Stiftung Bad Cannstatt), Tigerfeld und Wilsingen des Kreises Münsingen, Dürrenwaldstetten und Ittenhausen vom Kreis Saulgau und Steinhilben vom Kreis Sigmaringen zuständig (Wü 161/41 T 1 Nr.84).

Aufgrund der Anordnung der Landesregierung über Sitze und Bezirke der Staatlichen Forstämter vom 1. Juli **1975** (Gesetzblatt S.549) wurde das Forstamt Pfronstetten mit Wirkung vom 1. Oktober an aufgelöst. Der Amtssprengel wurde größtenteils dem Forstamt Zwiefalten zugeteilt (Hayingen und Pfronstetten), andere Teile fielen an die Forstämter Riedlingen (Langenenslingen) und Engstingen (Hohenstein und Trochtelfingen).

## **2.57 Behördengeschichte des Forstamts Pfullendorf (StAF, 1975 – 2004)**

Durch das Gesetz zur Reform der Verwaltungsstruktur, zur Justizreform und zur Erweiterung des kommunalen Handlungsspielraums (Verwaltungsstruktur-Reformgesetz) vom 1. Juli 2004 wurden mit Wirkung vom 1. Januar **2005** an die bisher von den Staatlichen Forstämtern wahrgenommenen Aufgaben für die Gebiete der Stadt- oder Landkreise auf die Gemeinden der Stadtkreise oder die Landratsämter als untere Verwaltungsbehörde abgegeben (BGl. S.469). Aus den Forstämtern Gammertingen, Mengen, Messkirch und Pfullendorf wurde das Kreisforstamt Sigmaringen gebildet.

## **2.58 Behördengeschichte des Forstamts Ravensburg (bis 1915 Forstamt Weissenau) (1902 – 2004)**

Durch Gesetz vom 19. Februar **1902** (Staatsanzeiger S.37) wurden die Forstämter alter Ordnung aufgehoben. Durch Bekanntmachung des Finanzministeriums, betreffend die Forstämter neuer Ordnung vom 22. Februar 1902 (Staatsanzeiger S.409) wurde mit Wirkung von 1. April an das Revier Weissenau des bisherigen Forstamts Weingarten (alter Ordnung) ein selbständiges Forstamt und gab die Walddistrikte Appenweilerwald, Brochenzellerwald, Vollach und Haslach an das Forstamt Tettang ab. Der Sprengel lag im Gebiet der Oberämter Ravensburg und Tettang bzw. des Kameralamts Weingarten.

Das Forstamt war für die Privatwaldungen in Eschach, Grünkraut, Kappel, Ravensburg, Taldorf (Oberamt Ravensburg), Liebenau und Oberteuringen (Oberamt Tettang) zuständig (Einteilung der Forstbezirke in Absicht auf die Privatwaldungen im engeren Sinn, in: Wü 161/32 T 1 Nr.28).

Durch Erlaß der Forstdirektion vom 2. Januar **1908** gab das Forstamt an das Forstamt Bettenreute die Privatwaldungen der Markungen Schmalegg und Wolketsweiler ab (Wü 161/3 T 2 Nr.96).

Durch Erlaß der Forstdirektion vom 13. Mai **1909** wurde das Forstamt Bettenreute nach Mochenwangen verlegt. Das Forstamt Weissenau erhielt den südlichen Teil der Staatswaldungen des Forstamts Bettenreute, die Distrikt XLI bis XLVI (Wü 161/42 T 1 Nr.4).

Durch Entschließung des Königs vom 18. Oktober **1910** über die veränderte Einteilung der Forstbezirke Bettenreute, Baidt und Weissenau, (Bekanntmachung des Finanzministeriums vom 22. Oktober 1910; Amtsblatt des Finanzministeriums S.89) erhielt das Forstamt Weissenau vom bisherigen Forstamt Bettenreute die Staatswalddistrikte Weißenbach, Einhalten, Hochholz, Winterbacherholz, Unterholz und Ringgenburg (Wü 161/42 T 1 Nr.4).

Durch Erlaß vom 3. Mai **1912** erhielt das Forstamt vom Forstamt Mochenwangen die Privatwaldungen der Markungen Schmalegg und Wolketsweiler zurück sowie Teile der Markungen Hasenweiler und Zogenweiler (Wü 161/3 T 2 Nr.96).

Durch Bekanntmachung des Finanzministeriums vom 27. Oktober **1915** (Staatsanzeiger Nr.252; Amtsblatt des Finanzministeriums S.19) wurde die Verlegung des Sitzes des Forstamts Weissenau nach Ravensburg unter der Bezeichnung "Forstamt Ravensburg" genehmigt (Wü 161/42 T 1 Nr.4).

Schon **1913** wurde die Bildung eines Forstamtmannsbezirks verordnet (Wü 161/42 T 1 Nr.4), wegen des Krieges allerdings nicht durchgeführt.

Erst durch Erlaß Nr. 16732 der württembergischen Forstdirektion vom 26. November **1921** (Wü 161/42 T 1 Nr.4) wurde ein Amtsmannsbezirk errichtet. Er umfaßte die westlich der Schussen gelegenen Staatswaldungen der Hutten Bohnhausen, Schmalegg, Ringgenweiler und Weissenau und die landwirtschaftlichen Grundstücke auf beiden Seiten der Schussen. Der Forstmeisterbezirk umfaßte die Staatswaldungen der Hutten Eschach und Grünkraut sowie die Körperschaftswaldungen von Ravensburg.

Seit 1921 war das Staatsrentamt Weingarten in kassenmäßiger Hinsicht für das Forstamt Ravensburg zuständig (Wü 161/62 T 2 Nr.332).

Durch Erlaß der Forstdirektion vom 24. Dezember **1924** Nr. 17729 wurden mit Wirkung vom 1. Januar 1925 an die Waldungen der Hut Brochenzell des Forstamts Tettang dem Forstamtmannsbezirk des Forstamts Ravensburg zugeteilt (Wü 161/42 T 1 Nr.4).

**1925** betrug die Gesamtfläche des Forstamts 2976 ha, davon 2300 ha Staatsgrundfläche und 676 ha Körperschaftswaldungen in Staatsbeförderung (Wü 161/22 T 1 Nr.83). Es gehörte flächenmäßig damit zu den durchschnittlich großen Forstämtern. Der Forstmeisterbezirk umfaßte 616 ha Staatswald und 650 ha Körperschaftswald, der Oberförsterbezirk 1684 ha Staatswald und 26 ha Körperschaftswald.

Durch Erlaß der Forstdirektion vom 3. April **1933** (Amtsblatt des Finanzministeriums S.7) wurde mit der Versehung des Amtes der Staatsanwaltschaft für die Forstrügesachen im Amtsgerichtsbezirk Ravensburg der Vorstand des Forstamts Ravensburg bestimmt.

Vom 20. September 1933 an gehörte das Amt zum Forstverband Ravensburg (Wü 161/7 T 1 Nr.12).

Mit Schreiben vom 20. September **1945** bestimmte das Gouvernement Militaire den Forstmeister Uhl vom Forstamt Ravensburg zum verantwortlichen Kreisforstmeister des Kreises Ravensburg (Wü 160 Acc 71/1995 Nr.45).

Durch Rundverfügung der Forstdirektion vom 7. März **1946** wurden bei der Auflösung der Staatsrentämter die Amtskassengeschäfte der Forstverwaltung dezentralisiert. Das bisher dem Staatsrentamt Tübingen zugeteilte Forstamt Ravensburg wurde hierbei dem Finanzamt Ravensburg zuteilt (Wü 161/3 T 2 Nr.138).

**1950** wurde das Forstamt zum Bibliotheksforstamt des Forstverbands bestimmt (Wü 161/30 T 1 Nr.15).

Seit **1951** gehörte das Forstamt zum Forstverband Ravensburg (Wü 161/30 T 1 Nr.39).

Durch Erlaß der Forstdirektion XIV Nr.3478 vom 17. September **1951** wurde die Gemeindegemarkung Bodnegg vom Forstpolizeibezirk Wangen abgeteilt und zum Forstpolizeibezirk Ravensburg geschlagen (Wü 160 Acc 71/1995 Nr.43).

Durch Bekanntmachung des Ministeriums für Ernährung, Landwirtschaft, Weinbau und Forsten über die Auflösung des Staatlichen Forstamts Mochenwangen und die Änderung von Forstbezirksgrenzen vom 13. Januar **1966** (GABl. S.23) erhielt das Forstamt vom Forstamt Weingarten das Gebiet der Gemeinden Vogt und Waldburg, die Staatswalddistrikte VII bis IX auf dem Gebiet der Gemeinden Schlier, Vogt und Waldburg, der Gemeindewald Waldburg, der Wald der Kirchenpflege und der Pfarrwald Waldburg und Privatwald auf dem Gebiet der Gemeinden Vogt und Waldburg. Dagegen gab es an das Forstamt Tettngang das Gebiet der Gemeinden Ettenkirch, Meckenbeuren und Oberteuringen, die Staatswalddistrikte VII, XIII, XVIII und XXIV bis XXVI und Streuwiesen auf dem Gebiet der Gemeinden Eschach, Ettenkirch, Meckenbeuren und Oberteuringen, die Gemeindewaldungen Brockenzell auf dem Gebiet der Gemeinde Meckenbeuren, Meckenbeuren und Oberteuringen sowie der Pfarrwald Oberteuringen und Privatwald auf dem Gebiet der Gemeinden Meckenbeuren und Oberteuringen sowie der Wald der Heilanstalt Liebenau auf dem Gebiet der Gemeinde Berg ab. An das Forstamt Weingarten wurde das Gebiet der Gemeinde Schmalegg und ein Teil des Gebiets der Gemeinde Berg, der Staatswalddistrikt I auf dem Gebiet der Gemeinden Berg, Schmalegg und Zogenweiler und Privatwald auf dem Gebiet der Gemeinden Berg und Schmalegg abgegeben. Das Forstamt Wangen erhielt den Privatwald auf dem Gebiet der Gemeinde Bodnegg.

Aufgrund der Anordnung der Landesregierung über Sitze und Bezirke der Staatlichen Forstämter vom 1. Juli **1975** (Gesetzblatt S.549) wurde das Forstamt zuständig für die Gemeinden Baienfurt, Berg mit Ausnahme der Staatswalddistrikte XX Kellenriederholz, XXI Hasenberg, XXXVII Hübscher, XLI Töbel, XLVI Aichtobel, für Bodnegg, Grünkraut und Horgenzell mit Ausnahme der Staatswalddistrikte XXXIII Stockacker, XXXIV Ergetsweilerholz, für Ravensburg mit Ausnahme des Staatswalddistrikts XXVII Schussenwald, für Schlier mit Ausnahme der Staatswalddistrikte VIII Heißerwald Abt. 1 bis 7, 11, 12, 21 bis 24, V Grunderwald und VI Hintermooserwald, für Waldburg mit Ausnahme der Staatswalddistrikte VIII Heißerwald Abt. 1 bis 7, 11, 12, 21 bis 24 und IX Sporer, für Weingarten und Wilhelmsdorf sowie von der Gemeinde Bergatreute für die Staatswalddistrikte II Baienfurter Wald, III Bergatreuter Wald, von der Gemeinde Friedrichshafen für den Staatswalddistrikt XII Adelsreuter Wald und von der Gemeinde Oberteuringen für den Staatswalddistrikt VI Tepfenhardter Wald.

Der Sprengel des Forstamts Weingarten fiel teilweise an das Forstamt Ravensburg (Baienfurt, Weingarten, Wilhelmsdorf, Ravensburg, Gemeinde Berg).

Aufgrund der Anordnung der Landesregierung über Sitze und Bezirke der Staatlichen Forstämter vom 23. Juni **1997** (GBl. S.354) wurde das Forstamt zuständig für die Gemeinden Baienfurt, Berg mit Ausnahme der Staatswalddistrikte 11 Tobel Abt. 2-4, Hasenberg Abt. 3, Bodnegg mit Ausnahme der Staatswalddistrikte 40 Langenberg Abt. 4, 43 Tobelholz, Grünkraut, Horgenzell mit Ausnahme der Staatswalddistrikte 33 Stockacker, 34 Ergetsweilerholz Abt. 1, 36 Feldmooserwald Abt. 3, 7, Ravensburg, Schlier mit Ausnahme der Staatswalddistrikte 5 Grunderwald Abt. 3, 6, 7, 19, 6 Hintermooserwald Abt. 1-7, 7 Obertannenwald Abt. 14, 8 Heisserwald Abt. 1-6, Waldburg mit Ausnahme der Staatswalddistrikte 8 Heisserwald Abt. 7, 9 Sporer Abt. 1, 2, Weingarten sowie von der Gemeinde Baidt für die Staatswalddistrikte 1 Bergatreuterwald Abt. 6, 7, 12, 2 Baidter Wald Abt. 1, von der



Gemeinde Bergatreute für die Staatswalddistrikte 1 Bergatreuterwald Abt. 1, 6, 2 Baienfurter Wald Abt. 1, 2, 6, 15, 17, 3 Bergatreuterwald Abt. 4-11, 4 Erbisreuter Wald Abt. 1, 5, von der Gemeinde Friedrichshafen für den Staatswalddistrikt 30 Adelsreuter Wald Abt. 4-7, 11, von der Gemeinde Fronreute für den Staatswalddistrikt 12 Fohren, von der Gemeinde Oberteuringen für den Staatswalddistrikt 33 Tepfenhardter Wald Abt. 12, von der Gemeinde Vogt für den Staatswalddistrikt 5 Heißerwald Abt. 13, von der Gemeinde Wolfegg für den Staatswalddistrikt 3 Bergatreuter Wald Abt. 1-3.

Durch das Gesetz zur Reform der Verwaltungsstruktur, zur Justizreform und zur Erweiterung des kommunalen Handlungsspielraums (Verwaltungsstruktur-Reformgesetz) vom 1. Juli 2004 wurden mit Wirkung vom 1. Januar **2005** an die bisher von den Staatlichen Forstämtern wahrgenommenen Aufgaben für die Gebiete der Stadt- oder Landkreise auf die Gemeinden der Stadtkreise oder die Landratsämter als untere Verwaltungsbehörde abgegeben (BGl. S.469). Aus den Forstämtern Bad Waldsee, Leutkirch, Ravensburg und Wangen wurde das Kreisforstamt Ravensburg mit Außenstelle in Leutkirch (für Leutkirch und Wangen) gebildet.

## 2.59 Behördengeschichte des Forstamts Reutlingen (1902 – 2004)

Durch das Gesetz vom 19. Februar **1902** (Regierungsblatt S.37) wurden die Forstämter alter Ordnung mit Wirkung vom 1. April an aufgelöst. Das Revier Reutlingen des Forstamts Urach (alter Ordnung) wurde ein selbständiges Forstamt durch die Bekanntmachung des Finanzministeriums vom 22. Februar 1902 (Staatsanzeiger S.409).

Es gab die bei St. Johann gelegenen Staatswald-distrikte und die Körperschaftswaldungen der Gemeinde Würtingen an das Forstamt St.Johann ab, erhielt aber vom ehemaligen Revier Einsiedel die Gemeindewaldungen von Betzingen, vom Revier Lichtenstein die Gemeindewaldungen von Ober- und Unterhausen.

Der Forstbezirk lag im Sprengel des Kameralamts Reutlingen und enthielt vor allem Kommunalwald (Wü 161/29 T 1 Nr.19).

Das Forstamt war für die Privatwaldungen in Betzingen, Eningen, Pfullingen, Reutlingen und Unterhausen (Oberamt Reutlingen) zuständig (Einteilung der Forstbezirke in Absicht auf die Privatwaldungen im engeren Sinn, in: Wü 161/32 T 1 Nr.28).

In Staatsbeförderung standen die Körperschaftswaldungen der Gemeinden Betzingen (1908 nach Reutlingen eingemeindet), Eningen, Oberhausen, Pfullingen, Reutlingen und Unterhausen (Wü 161/43 T 1 Nr.2).

Das Forstamt gehörte seit 1902 zum Forstverband Urach (Wü 161/30 T 1 Nr.18 und 39, Wü 161/62 T 2 Nr.15, Wü 161/7 T 1 Nr.12).

Durch die Bekanntmachung der Ministerien für Justiz und Finanzen betreffend die Amtsanwaltschaft für Forstrügesachen sowie für Zoll- und Steuerstrafsachen vom 5. Januar **1903** (Regierungsblatt S.1) versah das Forstamt das Amt der Amtsanwaltschaft für Forstrügesachen für den Sprengel des Amtsgerichts Reutlingen (Wü 161/37 T 1 Nr.13).

Durch die Entschließung vom 20. Oktober **1904** gab das Forstamt die Gemeindewaldungen von Oberhausen an das Forstamt Lichtenstein ab (Staatsanzeiger S.1691, Wü 161/62 T 2 Nr.15).

Durch den Erlaß vom 23. Februar **1920** kamen die Körperschaftswaldungen der Gemeinde Ohmenhausen von Forstamt Gomaringen mit Wirkung vom 1. Januar an in Staatsbeförderung des Forstamts Reutlingen (Wü 161/43 T 1 Nr.2).

Seit **1921** war das Staatsrentamt Tübingen in kassenmäßiger Hinsicht für das Forstamt Reutlingen zuständig (Wü 161/62 T 2 Nr.332).

**1925** betrug die Gesamtfläche des Forstamts 2959 ha, davon 11 ha Staatsgrundfläche und 2948 ha Körperschaftswaldungen in Staatsbeförderung (Wü 161/22 T 1 Nr.83). Es gehörte damit flächenmäßig zu den durchschnittlich großen Forstämtern im Archivsprengel mit einer der kleinsten Staatswaldflächen aller Forstämter und einem sehr hohen Körperschaftswaldanteil.

Durch den Erlaß der Forstdirektion vom 1. Juli **1930** gab das Forstamt Lichtenstein die Bewirtschaftung der Gemeindewaldungen von Oberhausen an das Forstamt Reutlingen ab. Auch die Privatwaldungen wurden der forstpolizeilichen Aufsicht des Forstamts Reutlingen unterstellt (Wü 161/26 T 1 Nr.19).

Durch Erlaß der Forstdirektion vom 3. April **1933** (Amtsblatt des Finanzministeriums S.7) wurde mit der Versehung des Amts der Staatsanwaltschaft für die Forstrügesachen im Amtsgerichtsbezirk Reutlingen der Vorstand des Forstamts Reutlingen bestimmt.

Durch Rundverfügung der Forstdirektion vom 7. März **1946** wurden bei der Auflösung der Staatsrentämter die Amtskassengeschäfte der Forstverwaltung dezentralisiert. Das bisher dem Staatsrentamt Tübingen zugeteilte Forstamt Reutlingen wurde hierbei dem Finanzamt Reutlingen zuteilt (Wü 161/3 T 2 Nr.138).

Durch Erlaß der Forstdirektion vom 19. März 1946 wurde mit Wirkung vom 1. April 1946 an das 1941 erworbene Hofgut Lindenhof auf Markung Eningen unter Achalm dem Forstamt St.Johann angegliedert (Wü 161/43 T 1 Nr.97).

Durch Erlaß vom 18. September 1946 II A Nr.3742 gab das Forstamt Tübingen an das Forstamt Reutlingen die Körperschafts- und Privatwaldungen von Wannweil ab. Das Forstamt Reutlingen erhielt zusätzlich vom Forstamt Metzingen die Körperschafts- und Privatwaldungen von Sondelfingen und

Reicheneck sowie vom Forstamt Lichtenstein die Körperschafts- und Privatwaldungen von Honau (Wü 161/43 T 1 Nr.10).

Durch Erlaß vom 15. September **1949** II A Nr.3546 gab das Forstamt die fünf Schönbuchgemeinden Altenburg, Degerschlacht, Oferdingen, Rommelsbach und Sickenhausen an das Forstamt Einsiedel und den Gemeindewald Honau an das Forstamt Lichtenstein mit Wirkung vom 1. Oktober 1949 an ab (Wü 161/43 T 1 Nr.10).

Die Forstdirektion teilte mit Weisung vom 20. Oktober 1949 II A Nr.3808 die Gemeinde Wannweil dem Forstamt Einsiedel zu (Wü 161/43 T 1 Nr.10, Wü 160 Acc 71/1995 Nr.43).

Mit Weisung vom 26. Oktober 1949 der Forstdirektion II A Nr. 4046 gab das Forstamt an das Forstamt Metzingen die Privatwaldungen Reicheneck mit Wirkung vom 1. November 1949 ab (Wü 161/43 T 1 Nr.10, Wü 160 Acc 71/1995 Nr.43).

Durch Bekanntmachung des Ministeriums für Ernährung, Landwirtschaft, Weinbau und Forsten vom 10. November **1965** (Gemeinsames Amtsblatt S.591) gab das Forstamt Tübingen mit Wirkung vom 1. Oktober an die Markungen Immenhausen, Mähringen und Stockach und die Gemeinde- und Privatwaldungen auf diesen Markungen an das Forstamt Reutlingen ab.

In Ergänzung zu dieser Bekanntmachung wurde mit Schreiben vom 14. Dezember 1965 rückwirkend vom 1. Oktober 1965 an der Gemeindewald Bronnweiler und der Kleinprivatwald auf Markung Bronnweiler sowie der Wasserversorgungsverband Härdengruppe auf Markung Gönningen vom Forstamt Mössingen dem Forstamt Reutlingen übergeben (Wü 161/43 T 2 Az. 023.9).

Die Waldungen der Gemeinde Gönningen wurden mit Erlaß der Forstdirektion vom 19. Januar **1968** der Betreuung der Revierförsterstelle Öschingen des Forstamts Mössingen entzogen und der Revierförsterstelle Gönningen des Forstamts Reutlingen zugeteilt (Wü 161/43 T 2 Az. 023.3).

Mit Wirkung vom 1. Oktober **1972** wurden wegen Eingemeindungen die Gemeinden Degerschlacht, Sickenhausen, Altenburg und Oferdingen vom Forstamt Tübingen sowie Reicheneck vom Forstamt Metzingen dem Forstamt Reutlingen angegliedert (Wü 161/43 T 2 Az. 023.0).

Die Gemeinde Stockach wurde ab 1. Oktober **1973** infolge der Eingemeindung nach Gomaringen vom Forstamt Reutlingen dem Forstamt Mössingen zugeschlagen (Wü 161/43 T 2 Az: 023.0).

Aufgrund der Anordnung der Landesregierung über Sitze und Bezirke der Staatlichen Forstämter vom 1. Juli **1975** (Gesetzblatt S.549) wurde das Forstamt zuständig für die Gemeinden Eningen unter Achalm, Grafenberg, Metzingen, Pfullingen, Reutlingen und Riederich.

Der Großteil des Sprengels des aufgelösten Forstamts Metzingen fiel damit an das Forstamt Reutlingen (Metzingen, Eningen, Riederich).

Durch die Anordnung der Landesregierung über Sitze und Bezirke der Staatlichen Forstämter vom 23. Juni **1997** (GBl. S. 354) wurde das Forstamt zuständig für die Gemeinden Eningen unter Achalm, Grafenberg, Metzingen, Pfullingen, Pliezhausen mit Ausnahme des Staatswalddistrikts 1 Einsiedel Abt. 16, 21, 26-28, 33-35, 40, 41, 46, 47, 52-54, 67-70, Reutlingen mit Ausnahme des Staatswalddistrikts 13 Mietnach Abt. 1, Riederich, Waldddorfhäslach mit Ausnahme der Staatswalddistrikte 1 Einsiedel Abt. 1, 2, 13, 16-18, 1 Schwarzer Hau Abt.1-5, 11-19, 24 sowie von der Gemeinde Kirchentelinsfurt für den Staatswalldistrikt 1 Einsiedel Abt. 82, 83.

Durch das Gesetz zur Reform der Verwaltungsstruktur, zur Justizreform und zur Erweiterung des kommunalen Handlungsspielraums (Verwaltungsstruktur-Reformgesetz) vom 1. Juli 2004 wurden mit Wirkung vom 1. Januar **2005** an die bisher von den Staatlichen Forstämtern wahrgenommenen Aufgaben für die Gebiete der Stadt- oder Landkreise auf die Gemeinden der Stadtkreise oder die Landratsämter als untere Verwaltungsbehörde abgegeben (BGl. S.469). Aus den Forstämtern Bad Urach, Lichtenstein, Münsingen, Reutlingen und Zwiefalten wurde das Kreisforstamt Reutlingen

## 2.60 Behördengeschichte des Forstamts Riedlingen (1902 – 2004)

Durch Gesetz vom 19. Februar **1902** wurde zusammen mit allen Forstämtern alter Ordnung auch das Forstamt Blaubeuren mit Wirkung vom 1. April 1902 an aufgelöst (Regierungsblatt S.37). Sein Revier Riedlingen wurde ein eigenständiges Forstamt aufgrund der Bekanntmachung des Finanzministeriums, betreffend die Forstämter neuer Ordnung vom 22. Februar 1902 (Staatsanzeiger S.409).

Sein Sprengel umfaßte Teile der Sprengel der Oberämter Münsingen und Riedlingen bzw. des Kameralamts Heiligkreuztal und enthielt vor allem Privatwald (Wü 161/29 T 1 Nr.19).

Das Forstamt gehörte seit 1902 zum Forstverband Zwiefalten (Wü 161/30 T 1 Nr.18).

Folgende Körperschaftswaldungen waren in Staatsbeförderung: Dürrenwaldstetten, Egelfingen (mit Stiftung), Stiftung Emerfeld, Friedingen, Grüningen (mit Stiftung), Ittenhausen und Pflummern (Wü 161/44 T 2 Nr.100).

Das Forstamt war für folgende fideikommissarischen Forste zuständig: Waldungen des Fürstlich von Fürstenbergischen Forstamts in Sigmaringen auf Markungen Bichishausen, Emerfeld, Hayingen, Münzdorf, Münzdorf-Derneck, Münzdorf-Weiler und Neufra und der Herren von Hornstein-Grüningen auf Markungen Grüningen und Pflummern (Übersicht über die fideikommissarischen Forste in Württemberg und ihre forstpolizeiliche Zuteilung zu den K. Forst- und Inspektionsbezirken, in: Wü 161/3 T 1 Nr.234).

Das Amt war weiter für Privatwaldungen auf den Markungen Altheim, Andelfingen, Binzwangen, Dietelhofen, Egelfingen, Emerfeld, Erisdorf, Friedingen, Göffingen, Grüningen, Hailtingen, Heiligkreuztal, Heudorf, Hundersingen, Möhringen, Neufra, Offingen, Pflummern, Reutlingendorf, Riedlingen, Uigendorf, Unlingen, Uttenweiler, Waldhausen, Wilflingen und Zell (Oberamt Riedlingen) zuständig (Einteilung der Forstbezirke in Absicht auf die Privatwaldungen im engeren Sinn, in: Wü 161/32 T 1 Nr.28).

Durch Entschließung vom 20. Oktober **1904** wurde mit Wirkung vom 1. November an der gesamte Bestand der Staats- und Körperschaftswaldungen des bisherigen Forstamts Heiligkreuztal bis zur Bildung des Forstamts Mengen dem Forstamt Riedlingen vorläufig übertragen. Das Forstamt Riedlingen gab den Staatswalddistrikt Upflamörheralde an das Forstamt Zwiefalten ab und erhielt im Gegenzug die Stiftungswaldungen von Riedlingen sowie die Gemeindewaldungen von Uigendorf und Zell (Staatsanzeiger S.1691, Wü 161/62 T 2 Nr.15, Wü 161/68 T 2 Nr.10). Das Forstamt Pfronstetten erhielt die Staatswalddistrikte Buchwald und Ohnhülberhalde sowie die Gemeindewaldungen von Dürrenwaldstetten und Ittenhausen zugeteilt. Für die Verrechnung der Einnahmen und Ausgaben war das Kameralamt Heiligkreuztal zuständig.

Durch die Bildung des Forstamts Mengen (3. August **1905**, in: Wü 161/28 T 1 Nr.13) verlor das Forstamt die Staatswalddistrikte Dürmentinger Wald und die Gemeindewaldungen von Dürmentingen und Ertingen und die Stadtwaldungen von Scheer.

**1907-1911** waren folgende Körperschaftswaldungen in Staatsbeförderung: Altheim, Burgau, Egelfingen (mit Stiftung), Stiftung Emerfeld, Friedingen, Grüningen (mit Stiftung), Pflummern, Riedlingen (mit Stiftung), Uigendorf (mit Stiftung), Zell (Wü 161/44 T 2 Nr.100).

**1912** kam das Forstamt zum Forstverband Ulm (Wü 161/62 T 2 Nr.15, Wü 161/7 T 1 Nr.12).

**1913** lagen folgende Markungen im Forstamtssprengel: Riedlingen, Altheim, Andelfingen, Binzwangen, Dietelhofen, Egelfingen, Emerfeld, Erisdorf, Friedingen, Göffingen, Grüningen, Hailtingen, Heiligkreuztal, Heudorf, Hundersingen, Möhringen, Mörsingen, Neufra, Offingen, Pflummern, Reutlingendorf, Uigendorf, Unlingen, Upflamör, Uttenweiler, Waldhausen, Wilflingen und Zell (Wü 161/44 T 2 Nr.3).

Seit **1921** war das Staatsrentamt Ulm in kassenmäßiger Hinsicht für das Forstamt Riedlingen zuständig (Wü 161/62 T 2 Nr.332).

**1925** betrug die Gesamtfläche des Forstamts 2531 ha, davon 1808 ha Staatsgrundfläche und 723 ha Körperschaftswaldungen in Staatsbeförderung (Wü 161/22 T 1 Nr.83). Es gehörte damit flächenmäßig zu den kleineren Forstämtern im Archivsprengel.

**1928** wurde beim Kauf von Fürstenbergischen Waldungen die Försterei Emerfeld dem Forstamt Riedlingen zugeschlagen (Wü 161/28 T 1 Nr.135).

**1929-1933** waren folgende Körperschaftswaldungen in Staatsbeförderung: Gemeinden Andelfingen, Altheim, Binzwangen, Burgau, Egelfingen, Friedingen, Grüningen, Pflummern, Riedlingen (mit Hospital), Uigendorf und Zell, Stiftungen Egelfingen, Emerfeld, Grüningen und Uigendorf und Pfarrwaldungen Grüningen und Unlingen (Wü 161/44 T 2 Nr.100).

Durch Erlaß der Forstdirektion vom 9. Mai **1933** II A Nr.5200 trat das Forstamt Riedlingen die Staatswalddistrikte Teutschhof und Reifersberg an das Forstamt Zwiefalten ab (Amtsblatt des Finanzministeriums S.15; Wü 161/26 T 1 Nr.19).

Durch Erlaß der Forstdirektion vom 3. April 1933 (Amtsblatt des Finanzministeriums S.7) wurde mit der Versehung des Amtes der Staatsanwaltschaft für die Forstrügesachen im Amtsgerichtsbezirk Riedlingen der Vorstand des Forstamts Riedlingen bestimmt.

Durch Rundverfügung der Forstdirektion vom 7. März **1946** wurden bei der Auflösung der Staatsrentämter die Amtskassengeschäfte der Forstverwaltung dezentralisiert. Das bisher dem Staatsrentamt Tübingen zugeteilte Forstamt Riedlingen wurde hierbei dem Finanzamt Riedlingen zuteilt (Wü 161/3 T 2 Nr.138).

Bei der Neuorganisation des Forstwesens in Hohenzollern nach dem Zweiten Weltkrieg wurde die Exklave Burgau mit Wirkung vom 1. Oktober 1946 an zum Forstamt Riedlingen geschlagen (Schreiben an den Präsidenten von Hohenzollern - Abwicklungsstelle durch Forstdirektion vom 20. März 1946, Wü 160 Acc 71/1995 Nr.41).

Seit dem 1. März **1948** gehörte das Amt zum Forstverband Saulgau (Wü 161/7 T 1 Nr.12).

**1949** wurde eine Neueinteilung der Forstbezirke Riedlingen und Zwiefalten angedacht, aber nicht durchgeführt (Wü 161/44 T 2 Nr.110).

**1950** wurde das Forstamt zum Bibliotheksforstamt des Forstverbands bestimmt (Wü 161/30 T 1 Nr.15).

Seit **1951** gehörte das Forstamt zum Forstverband Ravensburg (Wü 161/30 T 1 Nr.39).

Durch Anordnung der Landesregierung über Sitze und Bezirke der Staatlichen Forstämter vom 1. Juli **1975** (Gesetzblatt S.549) wurde das Forstamt Mochental mit Wirkung vom 1. Oktober an aufgelöst. Sein Sprengel kam vor allem zum Forstamt Ehingen (Donau). Aber kleinere Teile fielen an das Forstamt Riedlingen (Uttenweiler). Aufgrund derselben Anordnung wurde auch das Forstamt Pfronstetten aufgelöst. Der Amtssprengel wurde größtenteils dem Forstamt Zwiefalten zugeteilt (Hayingen und Pfronstetten), andere Teile fielen an die Forstämter Riedlingen (Langenenslingen) und Engstingen (Hohenstein und Trochtelfingen).

Das Forstamt war nun zuständig für die Gemeinden Altheim und Langenenslingen mit Ausnahme der Staatswalddistrikte IX Buchwald, X Ohnhülberhalde, für Riedlingen mit Ausnahme der Staatswalddistrikte I Freimaierwald, III Hubholz, IV Weiherholz, für Unlingen und Uttenweiler sowie von den Gemeinden Herbertingen und Scheer für den Staatswald.

Aufgrund der Anordnung der Landesregierung über Sitze und Bezirke der Staatlichen Forstämter vom 23. Juni **1997** (GBl. 354) wurde das Forstamt zuständig für die Gemeinden Altheim (BC), Langenenslingen mit Ausnahme der Staatswalddistrikte 14 Buchwald Abt. 1-5, 8-14, 17-20, 15 Ohnhülberhalde Abt. 1-5, Riedlingen mit Ausnahme der Staatswalddistrikte 1 Freimaierwald Abt. 8, 3 Hubholz Abt. 1-4, 4 Weiherholz Abt. 1-10, 20 Vorderer Teutschbuch Abt. 40, 21 Hinterer Teutschbuch Abt. 2, Unlingen, Uttenweiler mit Ausnahme des Waldes des Hospitals Biberach sowie von der Gemeinde Herbertingen für die Staatswalddistrikte 19 Talhau Abt. 1-6, 20 Hohmichele Abt. 1, von der Gemeinde Hettingen für den Staatswalddistrikt 27 Alter Hau Abt. 2, von der Gemeinde Mengen für den Staatswalddistrikt 31 Luppenhau Abt. 2, von der Gemeinde Scheer für den Staatswalddistrikt 31 Luppenhau Abt. 1-5.

Durch das Gesetz zur Reform der Verwaltungsstruktur, zur Justizreform und zur Erweiterung des kommunalen Handlungsspielraums (Verwaltungsstruktur-Reformgesetz) vom 1. Juli 2004 wurden mit Wirkung vom 1. Januar **2005** an die bisher von den Staatlichen Forstämtern wahrgenommenen Aufgaben für die Gebiete der Stadt- oder Landkreise auf die Gemeinden der Stadtkreise oder die Landratsämter als untere Verwaltungsbehörde abgegeben (BGl. S.469). Aus den Forstämtern Bad Schussenried, Biberach, Ochsenhausen und Riedlingen wurde das Kreisforstamt Biberach gebildet.

## 2.61 Behördengeschichte des Forstamts Ringingen (1905 – 1925)

Durch Gesetz vom 19. Februar **1902** wurden die Forstämter alter Ordnung aufgelöst (Regierungsblatt S.37). Aufgrund der Bekanntmachung des Finanzministeriums vom 22. Februar 1902 (Staatsanzeiger S.409, Amtsblatt des Finanzministeriums S.51) betreffend die Forstämter neuer Ordnung wurde das Forstamt Blaubeuren (neuer Ordnung) errichtet. Es erhielt die Staatswaldungen und den größten Teil der Körperschaftswaldungen des ehemaligen Reviers Ringingen. Das Revieramt Ringingen wurde in eine Forstamtmannsstelle des Forstamts Blaubeuren umgewandelt.

Dem Forstamt waren die Privatwaldungen in Beiningen, Eggingen, Markbronn, Pappelau, Ringingen, Schelklingen (Oberamt Blaubeuren), Altheim, Bach, Donaurieden, Erbach, Niederhofen und Oberdisingen (Oberamt Ehingen) zugeteilt (Einteilung der Forstbezirke in Absicht auf die Privatwaldungen im engeren Sinn, in: Wü 161/32 T 1 Nr.28).

Durch Bekanntmachung des Finanzministeriums betreffend die Bildung von drei neuen Forstämtern vom 8. August **1905** wurde das Forstamt Ringingen mit Wirkung vom 1. August an errichtet. Es erhielt sämtliche Staatswaldungen des ehemaligen Reviers Ringingen sowie vom Forstbezirk Blaubeuren den Staatswalddistrikt Hohenbronnen und die Stadtwaldungen von Schelklingen, die Gemeindefeldungen von Altheim, Beiningen, Erbach, Markbronn, Pappelau und Ringingen sowie die Stiftungswaldungen von Pfraunstetten (Wü 161/62 T 2 Nr.428).

Das Forstamt Ringingen gehörte seit **1912** zum Forstverband Blaubeuren (Wü 161/65 T 2 Nr.15).

Seit **1921** war das Staatsrentamt Ulm in kassenmäßiger Hinsicht für das Forstamt Ringingen zuständig (Wü 161/62 T 2 Nr.332).

Durch Erlaß der Forstdirektion an die Forstämter und Staatsrentämter über Änderungen in der Forstbezirkseinteilung und über Ausscheidung von Forstmeister- und Oberförsterrevieren innerhalb der Forstbezirke vom 1. Dezember **1925** (Amtsblatt des Württembergischen Finanzministeriums S.73) wurde mit Wirkung vom 1. Dezember 1925 an das Forstamt Ringingen in die Oberförsterstelle Ringingen beim Forstamt Blaubeuren umgewandelt.

## 2.62 Behördengeschichte des Forstamts Rosenfeld (1902 – 2004)

Durch Gesetz vom 19. Februar **1902** (Regierungsblatt S.37) wurden die bisherigen Forstämter mit Wirkung vom 1. April an aufgehoben. Aus dem bisherigen Revieramt Rosenfeld des Forstamts Rottweil wurde das Forstamt Rosenfeld gebildet (Staatsanzeiger S.409). Die Gemeinde- und Stiftungswaldung von Irslingen wurden hierbei dem Forstamt Dunningen zugeteilt (Wü 161/45 T 1 Nr.63). Sein Sprengel umfaßte Gebiete der Oberämter Balingen, Oberndorf, Rottweil und Sulz und des preußischen Oberamts Haigerloch bzw. des Kameralamts Sulz.

Das Forstamt gehörte seit 1902 zum Forstverband Rottweil (Wü 161/30 T 1 Nr.18), seit **1912** zum Forstverband Horb (Wü 161/62 T 2 Nr.15).

Der Amtssprengel umfaßte **1903** vor allem Gemeinde- und Privatwald (Wü 161/29 T 1 Nr.19).

Es verwaltete Staatswald in Bochingen, Bergfelden, Binsdorf, Brittheim, Leidringen, Bernstein, Kirchberg, Rosenfeld, Trichtingen, Wittershausen, Bittelbronn, Empfingen, Heiligenzimmern und Weildorf (Wü 161/45 T 2 Nr.75).

Das Forstamt war zuständig für die Privatwaldungen auf folgenden Markungen: Erlaheim (Oberamt Balingen), Böhringen, Tübingen (Oberamt Rottweil), Bickelsberg, Binsdorf, Brittheim, Isingen, Leidringen, Rosenfeld, Rotenzimmern und Vöhringen (Oberamt Sulz) (Einteilung der Forstbezirke in Absicht auf die Privatwaldungen im engeren Sinn, in: Wü 161/32 T 1 Nr.28).

Seit **1921** war das Staatsrentamt Rottweil in kassenmäßiger Hinsicht für das Forstamt Rosenfeld zuständig (Wü 161/62 T 2 Nr.332).

**1925** betrug die Gesamtfläche des Forstamts 2856 ha, davon 712 ha Staatsgrundfläche und 2144 ha Körperschaftswaldungen in Staatsbeförderung (Wü 161/22 T 1 Nr.83). Es gehörte flächenmäßig damit zu den kleineren Forstämtern mit einem relativ kleinen Staatswaldanteil.

Vom 20. September 1933 an gehörte das Forstamt zum Forstverband Rottweil (Wü 161/7 T 1 Nr.12).

Mit Wirkung vom 1. Oktober **1938** an kam das Forstamt zum Forstverband Tübingen (Wü 161/30 T 1 Nr.20).

Das Gouvernement Militaire bestimmte mit Schreiben vom 20. September **1945** den Forstmeister Frey vom Forstamt Rosenfeld zum verantwortlichen Kreisforstmeister des Kreises Balingen (Wü 160 Acc 71/1995 Nr.45).

Durch Rundverfügung der Forstdirektion vom 7. März **1946** wurden bei der Auflösung der Staatsrentämter die Amtskassengeschäfte der Forstverwaltung dezentralisiert. Das bisher dem Staatsrentamt Tübingen zugeteilte Forstamt Rosenfeld wurde hierbei dem Finanzamt Ebingen zuteilt (Wü 161/3 T 2 Nr.138).

Durch die Änderungen beim Forstbezirk Hechingen (Erlaß der Forstdirektion vom 17. Juli 1946 II A Nr.3203 Wü 160 Acc 71/1995 Nr.41, Wü 161/55 T 2 Nr.42) wurden dem Forstamt Rosenfeld die Gemeinde-, Heiligenpflege-, Pfarr- und Kleinprivatwaldungen von Heligenzimmern zugeteilt.

Seit **1951** gehörte das Forstamt zum Forstverband Balingen (Wü 161/30 T 1 Nr.39).

Aufgrund der Anordnung der Landesregierung über Sitze und Bezirke der Staatlichen Forstämter vom 1. Juli **1975** (Gesetzblatt S.549) wurde das Forstamt zuständig für die Gemeinden Dautmergen, Dormettingen, Dotternhausen und Geislingen mit Ausnahme der Staatswalddistrikte I Hardt Abt. 1 und XIII Warth, für Hausen am Tann mit Ausnahme des Staatswalddistrikts II Lochen, für Ratshausen, Rosenfeld und Schömberg mit Ausnahme des Staatswalddistrikts I Sonthoferwald, für Weilen unter den Rinnen und Zimmern unter der Burg sowie von der Gemeinde Sulz am Neckar für die Staatswalddistrikte III Braunhalde Abt. 11 östlich der Kreisstraße Bernstein – Kirchberg, IV Bernstein, V Nonnenbühl und von der Gemeinde Epfendorf für die Staatswalddistrikte XVI Langenhardt und XXII Salinenwald-Sommerhalde.

Durch die Anordnung der Landesregierung über Sitze und Bezirke der Staatlichen Forstämter vom 23. Juni **1997** (GBl. S. 354) wurde das Forstamt zuständig für die Gemeinden Dautmergen, Dormettingen, Dotternhausen, Geislingen mit Ausnahme der Staatswalddistrikte 6 Warth Abt. 1-5, 7 Hardt Abt. 1, Hausen am Tann mit Ausnahme des Staatswalddistrikts 5 Lochen Abt. 2, 4-6, Ratshausen, Rosenfeld, Schömberg mit Ausnahme des Staatswalddistrikts 1 Sonthoferwald Abt. 3, Weilen unter den Rinnen, Zimmern unter der Burg sowie von der Gemeinde Balingen für die Staatswalddistrikte 1 Ellenberg, 2

Stocken, 3 Oberholz Abt. 1, von der Gemeinde Epfendorf für den Staatswalddistrikt 27 Langenhardt Abt. 2-8, von der Gemeinde Haigerloch für den Staatswalddistrikt 7 Jux Abt. 1, 2, von der Gemeinde Oberndorf a.N. für den Staatswalddistrikt 22 Salinenw. Sommerhalde Abt. 1-3, von der Gemeinde Sulz a.N. für die Staatswalddistrikte 12 Bernstein Abt. 1-6, 8, 13 Nonnenbühl Abt.1, 2.

Durch das Gesetz zur Reform der Verwaltungsstruktur, zur Justizreform und zur Erweiterung des kommunalen Handlungsspielraums (Verwaltungsstruktur-Reformgesetz) vom 1. Juli 2004 wurden mit Wirkung vom 1. Januar **2005** an die bisher von den Staatlichen Forstämtern wahrgenommenen Aufgaben für die Gebiete der Stadt- oder Landkreise auf die Gemeinden der Stadtkreise oder die Landratsämter als untere Verwaltungsbehörde abgegeben (BGl. S.469). Aus den Forstämtern Albstadt, Balingen, Burladingen, Hechingen und Rosenfeld wurde das Kreisforstamt Balingen gebildet.



## 2.63 Behördengeschichte des Forstamts Rottenburg (1902 – 2004)

Durch Gesetz vom 19. Februar **1902** (Regierungsblatt S.37) wurden die Forstämter alter Ordnung aufgelöst. Aus dem Revier Rottenburg des Forstamts Tübingen (alter Ordnung) wurde ein selbständiges Forstamt gebildet (Bekanntmachung des Finanzministeriums, betreffend die Forstämter neuer Ordnung vom 22. Februar 1902 in Staatsanzeiger S.409). Es erhielt zusätzlich vom ehemaligen Revier Bodelshausen die Gemeindewaldungen in Frommenhausen, Niedernau und Schwalldorf zugeteilt und gab an das Forstamt Horb die Gemeindewaldungen Bieringen, Sulzau, an das Forstamt Bebenhausen die Körperschaftswaldungen Tübingen (mit Stiftungswald) und an das Forstamt Bodelshausen die Gemeindewaldungen Derendingen, Kilchberg (mit Stiftungswald) und Weilheim ab. Sein Sprengel umfaßte Teile des Sprengels der Oberämter Herrenberg und Rottenburg bzw. des Kameralamts Rottenburg.

Das Forstamt gehörte seit 1902 zum Forstverband Horb (Wü 161/30 T 1 Nr.18).

Der Amtssprengel umfaßte **1903** vor allem Gemeindewald (Wü 161/29 T 1 Nr.19).

Das Forstamt war für die Privatwaldungen auf folgenden Markungen zuständig: Oberndorf (Oberamt Herrenberg), Bühl, Eckenweiler, Ergenzingen, Frommenhausen, Hailfingen, Kiebingen, Nellingsheim, Rottenburg, Schwalldorf, Seeborn, Weiler, Wendelsheim, Wolfenhausen und Wurmlingen (Einteilung der Forstbezirke in Absicht auf die Privatwaldungen im engeren Sinn, in: Wü 161/32 T 1 Nr.28).

Das Forstamt war zusätzlich für die fideikommissarischen Waldungen der Freiherren von Tessin (Kilchberger Linie) auf Markung Kilchberg (Oberamt Rottenburg) zuständig (Übersicht über die fideikommissarischen Forste in Württemberg, in: Wü 161/3 T 1 Nr.234).

Durch Entschließung vom 11. Januar **1904** (Bekanntmachung des Finanzministeriums vom 12. Januar 1904 in Staatsanzeiger Nr.8). wurden die Gemeindewaldungen von Hirschau vom 1. April 1904 an an das Forstamt Gomaringen abgegeben (Wü 161/46 T 1 Nr.6).

Seit **1921** war das Staatsrentamt Tübingen in kassenmäßiger Hinsicht für das Forstamt Rottenburg zuständig (Wü 161/62 T 2 Nr.332).

Durch Erlaß der Forstdirektion vom 14. November **1925** Nr. 14198 (Wü 161/46 T 1 Nr.6) wurde mit Wirkung vom 1. Oktober **1927** im Zusammenhang mit der Bildung der Oberförsterstelle Mössingen der Staatswalddistrikt Bühlerwald mit landwirtschaftlichen Grundstücken und die Körperschaftswaldungen der Gemeinde und Stiftung Bühl an das Forstamt Gomaringen abgegeben.

**1925** betrug die Gesamtfläche des Forstamts 2661 ha, davon 132 ha Staatsgrundfläche und 2529 ha Körperschaftswaldungen in Staatsbeförderung (Wü 161/22 T 1 Nr.83). Es gehörte flächenmäßig damit zu den kleineren Forstämtern mit der siebtkleinsten Staatswaldfläche im Archivsprengel.

Durch Erlaß der Forstdirektion vom 3. April **1933** (Amtsblatt des Finanzministeriums S.7) wurde mit der Vernehmung des Amts der Staatsanwaltschaft für die Forstrügesachen im Amtsgerichtsbezirk Rottenburg der Vorstand des Forstamts Rottenburg bestimmt.

Seit dem 20. September 1933 gehörte das Amt dem Forstverband Urach an (Wü 161/7 T 1 Nr.12).

Mit Wirkung vom 1. Oktober **1938** an kam das Forstamt zum Forstverband Horb (Wü 161/30 T 1 Nr.20).

Durch Rundverfügung der Forstdirektion vom 7. März **1946** wurden bei der Auflösung der Staatsrentämter die Amtskassengeschäfte der Forstverwaltung dezentralisiert. Das bisher dem Staatsrentamt Tübingen zugeteilte Forstamt Rottenburg wurde hierbei dem Finanzamt Tübingen zuteilt (Wü 161/3 T 2 Nr.138).

Der Erlaß der Württembergischen Forstdirektion vom 18. September 1946 Nr.II A 3742 (Wü 160 Acc 71/1995 Nr.43) änderte die Forstbezirkseinteilung Südwürttembergs. Das Forstamt Tübingen gab hierbei den Staatswalddistrikt Bühlerwald auf Markung Bühl sowie die Körperschafts- und Privatwaldungen auf Markungen Bühl, Dußlingen, Kirchberg und Weilheim an das Forstamt Rottenburg ab.

Derselbe Erlaß teilte dem Forstamt Rottenburg die Körperschafts- und Privatwaldungen auf Markung Dettingen vom Forstamt Mössingen zu.

Seit dem 1. März **1948** gehörte das Forstamt zum Forstverband Tübingen (, Wü 161/7 T 1 Nr.12, Wü 161/30 T 1 Nr.39).

Das Forstamt Rottenburg überlebt die Gebietsänderungen von **1975** und **1997**.

Aufgrund der Anordnung der Landesregierung über Sitze und Bezirke der Staatlichen Forstämter vom 1. Juli **1975** (Gesetzblatt S.549) wurde das Forstamt zuständig für die Gemeinden Hirrlingen, Neustetten, Rottenburg am Neckar mit Ausnahme des Staatswalldistrikts II Rammert und für Starzach sowie von der Gemeinde Tübingen für den Staatswalldistrikt V Bühler Wald.

Durch die Anordnung der Landesregierung über Sitze und Bezirke der Staatlichen Forstämter vom 23. Juni **1997** (GBl. S. 354) wurde das Forstamt zuständig für die Gemeinden Ammerbuch mit Ausnahme der Staatswalldistrikte 4 Weil Abt. 51, 52, 5 Entringen Abt. 1-25, 28, 29, 33, 38-92, Hirrlingen, Neustetten, Rottenburg am Neckar mit Ausnahme des Staatswalldistrikts 3 Rammert Abt. 1-8, Starzach sowie von der Gemeinde Tübingen für den Staatswalldistrikt 2 Bühlerwald Abt.1-10.

Durch das Gesetz zur Reform der Verwaltungsstruktur, zur Justizreform und zur Erweiterung des kommunalen Handlungsspielraums (Verwaltungsstruktur-Reformgesetz) vom 1. Juli 2004 wurden mit Wirkung vom 1. Januar **2005** an die bisher von den Staatlichen Forstämtern wahrgenommenen Aufgaben für die Gebiete der Stadt- oder Landkreise auf die Gemeinden der Stadtkreise oder die Landratsämter als untere Verwaltungsbehörde abgegeben (BGl. S.469). Aus den Forstämtern Mössingen, Rottenburg und Tübingen-Bebenhausen wurde das Kreisforstamt Tübingen mit Sitz in Rottenburg gebildet.

## **2.64 Behördengeschichte des Forstamts Rottweil (bis 1932 Forstamt Rottenmünster) (1902 - 1975, StAF)**

Durch das Gesetz vom 19. Februar **1902** wurden die bisherigen Forstämter aufgehoben (Regierungsblatt S.37). Durch Bekanntmachung des Finanzministeriums betr. die Forstämter neuer Ordnung vom 22. Februar 1902 (Staatsanzeiger S.409) wurde mit vom 1. April an aus dem bisherigen Revier Rottenmünster des Forstamts Rottweil (alter Ordnung) ein eigenständiges Forstamt neuer Ordnung mit Sitz in Rottweil errichtet. Vom bisherigen Sprengel gab es lediglich die Körperschaftswaldungen von Dietingen an das Forstamt Dunningen ab.

Das Forstamt lag im Sprengel des Kameralamts Rottweil bzw. der Oberämter Rottweil, Spaichingen und Tuttlingen. Es umfaßte mehr Kommunalwaldungen als Staats- oder Privatwaldungen 8wü 161/29 T 1 Nr.19).

Durch Erlaß der Forstdirektion vom 21. März 1902 wurde die Erledigung der Forstpolizeistrafsachen vom ehemaligen Forstamt Rottweil (alter Ordnung) dem Forstamt Rottenmünster in Rottweil zugeteilt (Wü 161/44 T 2 Nr.35).

Dem Forstamt waren die Privatwaldungen in Bühlingen, Deißlingen, Feckenhausen, Gölldorf, Gößlingen, Hausen ob Rottweil, Lauffen, Neufra, Neukirch, Schwenningen, Rottweil, Wellendingen, Zepfenhan, Zimmern ob Rottweil, Zimmern unter der Burg (Oberamt Rottweil), Aixheim, Frittlingen (Oberamt Spaichingen), Mühlhausen, Trossingen und Weigheim (Oberamt Tuttlingen) zugeteilt (Einteilung der Forstbezirke in Absicht auf die Privatwaldungen im engeren Sinn, in: Wü 161/32 T 1 Nr.28).

Für folgende fideikommissarischen Waldungen war das Forstamt zuständig: die Waldungen der Herren Cotta von Cottendorf in Dotternhausen, Hausen am Thann, Ratshausen, Roßwangen und Thieringen (Übersicht über die fideikommissarischen Forste in Württemberg, in: Wü 161/3 T 1 Nr.234).

Das Forstamt gehörte seit 1902 zum Forstverband Rottweil (Wü 161/30 T 1 Nr.18).

Nachträglich wurde die Teilgemeindemarkung Neckarburg und die Parzelle Hochwald der Gesamtgemeindemarkung Rottweil dem Forstamt Dunningen zugeteilt (Schreiben der Forstdirektion vom 31. Oktober 1902, Wü 161/47 T 2 Nr.26).

**1905** wurden die durch eigene Sachverständige bewirtschafteten Körperschaftswaldungen der Stadt, der Arenfondspflege, der Katholischen Studienpflege und der Kirchenpflege Rottweil dem Forstbezirk zugeteilt (Wü 161/68 T 2 Nr.123).

**1906** war die Errichtung einer Forstamtmannsstelle vorgesehen (Wü 161/47 T 2 Nr.26).

**1913** war das Revier für die Gemeindewaldungen von Rottweil, Bühlingen, Deißlingen, Feckenhausen, Gölldorf, Gößlingen, Hausen o.R., Lauffen, Neufra, Neukirch, Schwenningen (mit Stiftung), Wellendingen, Zepfenhan, Zimmern o.R., Zimmern u.B., Aixheim, Frittlingen, Mühlhausen, Trossingen und Weigheim, für die Stiftungswaldungen der Pfarrgemeinden Weigheim, Aixheim, Frittlingen, Deißlingen, Neufra und Neukirch, für die vereinigten Stiftungswaldungen von Rottweil sowie für den evangelischen Pfarrwald Schwenningen sowie für die fideikommissarischen Waldungen des Grafen von Bissingen-Nippenburg und des Freiherrn Loth von Lottendorf zuständig (Wü 161/47 T 2 Nr.124).

Seit **1921** war das Staatsrentamt Rottweil in kassenmäßiger Hinsicht für das Forstamt Rottenmünster zuständig (Wü 161/62 T 2 Nr.332).

**1925** betrug die Gesamtfläche des Forstamts 3077 ha, davon 854 ha Staatsgrundfläche und 2223 ha Körperschaftswaldungen in Staatsbeförderung (Wü 161/22 T 1 Nr.83). Es gehörte damit flächenmäßig zu den kleineren Forstämtern im Archivsprengel mit einem verhältnismäßig hohen Körperschaftswaldanteil. Der Forstmeisterbezirk umfaßte 462 ha Staatswald und 901 ha Körperschaftswald, der Oberförsterbezirk 392 ha Staatswald und 1322 ha Körperschaftswald.

Mit Wirkung vom 1. Dezember 1925 an wurde jedem Oberförster innerhalb eines Forstbezirks ein besonderes Revier überwiesen, das er als Stellvertreter des Amtsvorstands zu bewirtschaften und verwalten hatte. Mit Schreiben vom 14.11.1925 umfaßte das Forstmeisterrevier die Staatswaldungen XVIII, XXI-XXIII sowie die Körperschaftswaldungen der Gemeinden Deißlingen (mit Pfarrgemeinde), Lauffen und Trossingen. Dem Oberförsterrevier wurden die Staatswaldungen I-XVII, XIX, XX

und XXIV-XXVI sowie die Gemeindewaldungen von Bühlingen, Seckenhausen, Gölldorf, Gößlingen, Hausen o.R., Mühlhausen, Schwenningen, Wellendingen, Zepfenhan, Zimmern o.R., Zimmern u.B., Aixheim (mit Pfarrgemeinde), Frittlingen, Neufra, Neukirch und Weigheim zugeteilt (Wü 161/47 T 2 Nr.66).

Durch Erlaß der Forstdirektion vom 28. Oktober **1932** (Amtsblatt des Finanzministeriums S.17) wurde die Oberförsterstelle des Forstamts Tuttlingen aufgehoben. Das Forstamt Spaichingen gab an das Forstamt Rottweil die Staatswald distrikte V und VI (Talheimer und Tuninger Wald) und die Körperschafts- und Privatwaldungen von Talheim, Tuningen, Durchhausen (sowohl Gemeinde- als auch Pfarrwald) und Schura (Gemeindewald) ab. Das Forstamt Rottenmünster in Rottweil erhielt die Bezeichnung „Forstamt Rottweil“, die Oberförsterstelle Rottenmünster die Bezeichnung Oberförsterstelle Trossingen (Sitz bis auf weiteres in Rottweil).

Der Forstbezirk Rottweil erhielt nun folgende Einteilung: Das Forstmeisterrevier Rottweil erhielt die Staatswaldungen Distrikt I-XVIII, XXII-XXVI (Sonthofer Wald, Karleswäldle, Oberer-, Schulers-, Vaihinger-, Gerber-, Hoferswald, Sandsteigle, Großer und Kleiner Linsenbergr, Burgstall, Kommentursteigle, Nagelschmieds- und Laubwäldle, Dissenhorn, Deratenwäldle, Burgerhalde, Eichhofer-, Buch-, Rotensteiner-Wald, Holzwiesen-, Hausener und Zimmerner Eichwäldle) und die Körperschafts- und Privatwaldungen in Gößlingen, Zimmern u.d.B., Neukirch (Gemeinde, Interkalarfonds, Pfarrgemeinde, Pfarrwald), Zepfenhan, Gölldorf, Feckenhausen, Zimmern o.R., Hausen o.R., Bühlingen, Wellendingen, Lauffen, Neufra (Gemeinde, Pfarrgemeinde), Frittlingen (Gemeinde, Pfarrgemeinde, Pfarrwald, Kaplaneiwald).

Das Oberförsterrevier Trossingen erhielt die Staatswaldungs distrikte XIX, XX, XXI und die bisher zum Forstbezirk Spaichingen gehörigen Distrikte V und VI (Weigheimer Wald, Kaufholz, Schachen, Talheimer und Tuninger Wald), die Körperschafts- und Privatwaldungen in Deißlingen (Gemeinde, Pfarrgemeinde, Pfarrwald), Aixheim (Gemeinde, Pfarrgemeinde,, Pfarrwald), Trossingen, Schwenningen (Gemeinde und Pfarrwald), Mühlhausen, Weigheim (Gemeinde und Pfarrwald) und vom Forstbezirk Spaichingen Talheim (Gemeinde und Pfarrwald), Tuningen (Gemeinde- und Pfarrwald), Durchhausen (Gemeinde und Pfarrwald) und Schura.

Sämtliche landwirtschaftlichen Grundstücke wurden dem Forstmeisterrevier Rottweil zugeschlagen (Wü 161/47 T 2 Nr.66).

Aufgrund des Erlasses der Forstdirektion vom 20. März **1933** wurde die Oberförsterstelle Trossingen, die bisher in Rottweil ihren Sitz hatte, mit Wirkung vom 1. April an nach Trossingen verlegt (Wü 161/47 T 2 Nr.66).

Durch Erlaß der Forstdirektion vom 3. April **1933** (Amtsblatt des Finanzministeriums S.7) wurde mit der Versehung des Amtes der Staatsanwaltschaft für die Forstrügesachen im Amtsgerichtsbezirk Rottweil der Vorstand des Forstamts Rottweil bestimmt.

Seit dem 20. September 1933 gehörte das Amt zum Forstverband Rottweil (Wü 161/7 T 1 Nr.12).

Das Forstamt bewirtschaftete **1937** Körperschaftswaldungen der Gemeinden Bühlingen, Feckenhausen, Frittlingen, Gölldorf, Gößlingen, Hausen ob Rottweil, Lauffen, Neufra, Neukirch, Wellendingen, Zepfenhan, Zimmern o.R. und Zimmern u.B., der katholischen Kirchengemeinden Frittlingen, Neufra und Neukirch, der Katholischen Pfarrstellen Frittlingen und Neukirch, des Interkalarfonds Neukirch und der Kaplanei Frittlingen (Wü 161/47 T 2 Nr.121).

Das Gouvernement Militaire bestimmte mit Schreiben vom 20. September 1945 den Forstmeister Mayr vom Forstamt Rottweil zum verantwortlichen Kreisforstmeister des Kreises Rottweil (Wü 160 Acc 71/1995 Nr.45).

Durch Rundverfügung der Forstdirektion vom 7. März **1946** wurden bei der Auflösung der Staatsrentämter die Amtskassengeschäfte der Forstverwaltung dezentralisiert. Das bisher dem Staatsrentamt Tübingen zugeteilte Forstamt Rottweil wurde hierbei dem Finanzamt Rottweil zuteilt (Wü 161/3 T 2 Nr.138).

Durch Erlaß der Forstdirektion vom 5. September **1947** wurde mit Wirkung vom 1. Oktober an im Zuge der Verlegung des Forstamts Dunningen nach Schramberg vom Forstamt Dunningen die Markungen Irslingen, Dietingen, Villingendorf, Lackendorf, Stetten ob Rottweil, Flözlingen und Horgen übernommen. Das Forstamt Rottweil gab allerdings bei der gleichzeitigen Neugründung des Forst-

amts Trossingen die Markungen Deißlingen, Aixheim, Trossingen, Schwenningen, Mühlhausen, Weigheim, Schura, Tuningen, Durchhausen und Talheim sowie die Staatswaldungen der Markungen Deißlingen, Weigheim, Oberflacht, Talheim, Schwenningen und Tuningen ab (Wü 160 Acc 71/1995 Nr.43).

In Rottweil existierte bis zur Auflösung am 1. August **1949** ein Kreisforstmeister auf der Ebene des Landkreises.

**1950** wurde das Forstamt Rottweil zum Bibliotheksforstamt für den Forstverband bestimmt. Es war in dieser Eigenschaft auch für die Forstämter des Forstverbands Tuttlingen zuständig (Wü 161/30 T 1 Nr.15).

Seit **1951** gehörte das Forstamt zum Forstverband Rottweil (Wü 161/30 T 1 Nr.39).

Aufgrund der Anordnung der Landesregierung über Sitze und Bezirke der Staatlichen Forstämter vom 1. Juli **1975** (GBl. S.549) wurde das Forstamt für die Gemeinden Deißlingen, Dietingen, Rottweil, Wellendingen und Zimmern ob Rottweil sowie von den Gemeinden Aldingen und Dunningen für den Staatswald und von der Gemeinde Schömberg für den Staatswalddistrikt I Sonthoferwald zuständig.

Das Forstamt wurde der Forstdirektion Freiburg zugeteilt. Daher ist seither für Aktenaussonderungen dieser Behörde das Staatsarchiv Freiburg zuständig.

## 2.65 Behördengeschichte des Forstamts Schönmünzach (1902 – 1975, GLAK)

Durch Gesetz vom 19. Februar **1902** (Regierungsblatt S.37) wurden die Forstämter alter Ordnung mit Wirkung vom 1. April an aufgelöst. Durch Bekanntmachung des Finanzministeriums betr. die Forstämter neuer Ordnung vom 22. Februar 1902 (Staatsanzeiger S.409) wurde aus den früheren Revieren selbständige Forstämter errichtet. Aus dem früheren Revier Schönmünzach des Forstamts Freudenstadt (alter Ordnung) wurde nun das Staatliche Forstamt Schönmünzach ohne irgendwelche Gebietsänderungen. Sein Gebiet lag im Sprengel des Oberamts und des Kameralamts Freudenstadt.

Dem Forstamt waren die Privatwaldungen in Baiersbronn, Huzenbach und Schwarzenberg (Oberamt Freudenstadt) zugeteilt (Einteilung der Forstbezirke in Absicht auf die Privatwaldungen im engeren Sinn, in: Wü 161/32 T 1 Nr.28).

Seit 1902 gehörte das Forstamt Schönmünzach zum Forstverband Freudenstadt (Wü 161/30 T 1 Nr.18 und 39).

Seit **1921** war das Staatsrentamt Tübingen in kassenmäßiger Hinsicht für das Forstamt Schönmünzach zuständig (Wü 161/62 T 2 Nr.332).

**1925** betrug die Gesamtfläche des Forstamts 3372 ha, davon 3367 ha Staatsgrundfläche und 5 ha Körperschaftswaldungen in Staatsbeförderung (Wü 161/22 T 1 Nr.83). Es gehörte flächenmäßig damit zu den größeren Forstämtern. Es war das Forstamt, das die zweitgrößte Staatswaldfläche im Archivsprengel besaß und war gleichzeitig eines der Forstämter, das die wenigsten Körperschaftswaldungen in Staatsbeförderung in seinem Sprengel hatte (lediglich Körperschaftswald Schwarzenberg (Wü 161/48 T 1 Nr.67).

Durch Erlaß der Forstdirektion an die Forstämter und Staatsrentämter über Änderungen in der Forstbezirkseinteilung und über Ausscheidung von Forstmeister- und Oberförsterrevieren innerhalb der Forstbezirke vom 1. Dezember 1925 (Amtsblatt des Württembergischen Finanzministeriums S.73) wurde mit sofortiger Wirkung die Oberförsterstelle Schönmünzach aufgelöst.

Seit dem 20. September **1933** gehörte das Amt zum Forstverband Freudenstadt (Wü 161/7 T 1 Nr.12). Durch Rundverfügung der Forstdirektion vom 7. März **1946** wurden bei der Auflösung der Staatsrentämter die Amtskassengeschäfte der Forstverwaltung dezentralisiert. Das bisher dem Staatsrentamt Tübingen zugeteilte Forstamt Schönmünzach wurde hierbei dem Finanzamt Freudenstadt zuteilt (Wü 161/3 T 2 Nr.138).

Die Anordnung der Landesregierung über Sitze und Bezirke der Staatlichen Forstämter vom 1. Juli **1975** (GBl. S. 549) legte folgenden Forstamtssprengel fest: die Gemeinde Seewald mit Ausnahme der Staatswalddistrikte VI Langehardt, VII Spielberg, VIII Enzwald, XIX Klötzhalde, XX Lägerhalde, XXI Winterwald, I Pfalzgrafenweiler (teilweise vom aufgelösten Forstamt Simmersfeld); die Staatswalddistrikte I Tauchert, II Murgwald, III Groß-Hahnberg, IV Langenbach; V Schönmünz-Sommerseite, VI Schönmünz-Winterseite, VII Pommertswald und VIII Wilder See der Gemeinde Baiersbronn, Pfarrwald Schwarzenberg und Privatwald der Ortsteile Huzenbach und Schwarzenberg. Das Forstamt erhielt die Bezeichnung Schönmünzach in Baiersbronn.

Das Forstamt wurde der Forstdirektion Karlsruhe zugeteilt. Seither ist das Generallandesarchiv Karlsruhe für die Archivierung zuständig.

## **2.66 Behördengeschichte des Forstamts Schramberg (1947 – 1975, StAF)**

Aufgrund des Erlasses der Forstdirektion vom 5. September **1947** II A Nr. 3489 (Wü 160 Acc 71/1955 Nr. 43) wurde das Forstamt Dunningen in Rottweil nach Schramberg verlegt. Es gab an das Forstamt Schramberg die Markungen Seedorf, Dunningen, Locherhof, Mariazell und Hardt ab. Das Forstamt Schramberg erhielt zusätzlich vom Forstamt Alpirsbach noch die Markungen Schramberg, Aichhalden und Lauterbach.

Seit **1951** gehörte das Forstamt zum Forstverband Rottweil (Wü 161/30 T 1 Nr.39).

Der Erlass des Ministeriums für Ernährung, Landwirtschaft und Forsten vom 19. April 1956 V 023.2-7 bestimmte, daß mit dem Ausscheiden der Teilmarkung Reichenbächle aus der Gemeinde Lauterach die Forsthoheit für die Privatwaldungen auf das Forstamt Wolfach II übergeht (Wü 161/ Nr.1).

Aufgrund eines Erlasses der Forstdirektion vom 13. Februar **1973** Nr. 023.2-551 wurde wegen Eingemeindung die Privatwaldungen auf Gemarkung Waldmössingen vom Forstamt Oberndorf am Neckar an das Forstamt Schramberg übergeben (Wü 161/ Nr.1).

Aufgrund des Beschlusses der Landesregierung vom 1. Juli **1975** trat mit Wirkung vom 1. Oktober an die Neuorganisation der Staatlichen Forstämter am 1. Oktober 1975 in Kraft (GesBl. S.549). Im Zuge dieser Neuorganisation wurden vom Staatlichen Forstamt Wolfach II die Waldungen in den Gemeinden Schenkenzell und Schiltach (Gemarkungen Kaltbrunn, Lehengericht, Schenkenzell und Schiltach) an das Staatliche Forstamt Schramberg abgegeben. Die Waldungen der Gemarkung Tennenbronn und der Ev. Kirchenschaffnei Rheinbischofsheim wurden vom Forstamt Triberg abgetreten. (Wü 161/ Nr.2).

Das Forstamt Schramberg war nun für die Gemeinden Aichhalden, Eschbronn, Hardt, Lauterbach - mit Ausnahme des Staatswalds -, Schenkenzell, Schiltach, Schramberg und Tennenbronn – mit Ausnahme des Staatswalds -, sowie von der Gemeinde Hornberg für den Wald der Evangelischen Pflanzschule Schönau zuständig.

Das Forstamt wurde der Forstdirektion Freiburg zugeteilt. Seither ist das Staatsarchiv Freiburg für die Aktenaussonderung zuständig.

## **2.67 Behördengeschichte des Forstamts Schwann (1902 – 1912)**

Durch Gesetz vom 19. Februar **1902** (Regierungsblatt S.37) wurden die Forstämter alter Ordnung aufgelöst und aus dem Revier Schwann des aufgehobenen Forstamts Neuenbürg das Forstamt Neuenbürg neuer Ordnung errichtet (Staatsanzeiger für Württemberg S.409). Allerdings gab es die Gemeindegewaldungen Arnbach, Birkenfeld, Gräfenhausen, Oberniebelsbach, Ottenhausen, Rudmersbach, Schwann und Unterniebelsbach an das neugebildete Forstamt Schwann ab. Der Sprengel des Forstamts Schwann umfaßte Gebiete des Oberamts bzw. Kameralamts Neuenbürg.

Dem Forstamt waren die Privatwaldungen in Arnbach, Birkenfeld, Conweiler, Feldrennach, Gräfenhausen, Oberniebelsbach, Ottenhausen, Schwann und Unterniebelsbach (Oberamt Neuenbürg) zugeteilt (Einteilung der Forstbezirke in Absicht auf die Privatwaldungen im engeren Sinn, in: Wü 161/32 T 1 Nr.28).

Das Forstamt gehörte seit 1902 zum Forstverband Neuenbürg (Wü 161/30 T 1 Nr.18).

**1905** wurden die durch eigene Sachverständige bewirtschafteten Körperschaftswaldungen der Gemeinden Conweiler, Dennach und Feldrennach dem Forstbezirk zugeteilt (Wü 161/68 T 2 Nr.123).

Seit **1909** scheint das Forstamt keinen Förster mehr gehabt zu haben. Ab **1912** wird das Amt im Staatshandbuch nicht mehr geführt.



## **2.68 Behördengeschichte des Forstamts Sigmaringen (1945 – 2004)**

Mit Schreiben vom 20. September **1945** bestimmte das Gouvernement Militaire den Oberforstmeister Ring vom Forstamt Sigmaringen zum verantwortlichen Kreisforstmeister für den Kreis Sigmaringen (Wü 160 Acc 71/1995 Nr.45).

**1950** wurde das Forstamt Sigmaringen-Nord zum Bibliotheksforstamt des Forstverbands bestimmt (Wü 161/30 T 1 Nr.15).

Seit **1951** gehörten die Forstämter Sigmaringen-Nord und Sigmaringen-Süd zum Forstverband Sigmaringen (Wü 161/30 T 1 Nr.39).

## 2.69 Behördengeschichte des Forstamts Simmersfeld (1902 – 1975)

Durch Gesetz vom 19. Februar **1902** wurden die bisherigen Forstämter mit Wirkung vom 1. April 1902 aufgehoben (Staatsanzeiger S.409). Das bisherige Forstamt Neuenbürg wurde aufgehoben und aus dem Revier Simmersfeld ein Forstamt neuer Ordnung errichtet. Der Sprengel des Forstamts umfaßte Gebiete der Oberämter Calw, Freudenstadt und Nagold bzw. des Kameralamts Altensteig.

Das Forstamt gehörte seit 1902 zum Forstverband Altensteig (Wü 161/30 T 1 Nr.18).

Der Amtssprengel umfaßte **1903** vor allem Gemeinde- und Privatwald (Wü 161/29 T 1 Nr.19).

Das Forstamt war für die Privatwaldungen auf folgenden Markungen zuständig: Aichhalden, Hornberg (Oberamt Calw), Besenfeld, Göttelfingen, Hochdorf (Oberamt Freudenstadt), Altensteigdorf, Beuren, Ettmannsweiler, Fünfbronn, Simmersfeld und Überberg (Oberamt Nagold) (Einteilung der Forstbezirke in Absicht auf die Privatwaldungen im engeren Sinn, in: Wü 161/32 T 1 Nr.28).

Das Forstamt war zusätzlich für die Waldungen des Rentamts der Freiherren von Gültlingen in Bernneck auf Markungen Bernneck und Gaugenwald zuständig (Übersicht über die fideikommissarischen Forste in Württemberg, in: Wü 161/3 T 1 Nr.234).

Seit **1921** war das Staatsrentamt Freudenstadt in kassenmäßiger Hinsicht für das Forstamt Simmersfeld zuständig (Wü 161/62 T 2 Nr.332).

**1925** betrug die Gesamtfläche des Forstamts 2894 ha, davon 1237 ha Staatsgrundfläche und 1657 ha Körperschaftswaldungen in Staatsbeförderung (Wü 161/22 T 1 Nr.83). Es gehörte flächenmäßig damit zu den kleineren Forstämtern.

**1931** und **1951** lagen Staatswaldungen des Forstamts auf den Markungen Aichhalden, Oberweiler, Besenfeld, Enzklösterle, Fünfbronn, Göttelfingen, Hornberg und Simmersfeld (Wü 161/2 T 2 Nr.313).

Vom 20. September **1933** an gehörte das Amt zum Forstverband Neuenbürg (Wü 161/7 T 1 Nr.12).

Durch Rundverfügung der Forstdirektion vom 7. März **1946** wurden bei der Auflösung der Staatsrentämter die Amtskassengeschäfte der Forstverwaltung dezentralisiert. Das bisher dem Staatsrentamt Tübingen zugeteilte Forstamt Simmersfeld wurde hierbei dem Finanzamt Hirsau zuteilt (Wü 161/3 T 2 Nr.138).

Seit **1951** gehörte das Forstamt zum Forstverband Calw (Wü 161/30 T 1 Nr.39).

Durch Bekanntmachung des Ministeriums für Ernährung, Landwirtschaft, Weinbau und Forsten über die Änderung von Forstbezirksgrenzen und die Auflösung des Staatlichen Forstamts Hofstett vom 28. September **1967** (GABl.590) wurden dem Forstamt Simmersfeld vom Forstamt Hofstett das Gebiet der Gemeinden Aichelberg und Zwerenberg, die Staatswalddistrikte II bis IV auf dem Gebiet der Gemeinden Aichelberg und Neuweiler, die Gemeindewaldungen Aichelberg und Zwerenberg und fallweise betreuter Privatwald auf den Gemeindegebieten Aichelberg und Zwerenberg zugeteilt.

Durch Anordnung der Landesregierung über Sitze und Bezirke der Staatlichen Forstämter vom 1. Juli **1975** (GBl. S.549) wurde das Forstamt Simmersfeld aufgelöst. Teile fielen vor allem an die Forstämter Altensteig (Altensteig und Simmersfeld), Enzklösterle (Staatswalldistrikt III Schindelhardt), Wildbad (Privatwald von Aichelberg) und Schönmünzach (Privatwald von Seewald).

## 2.70 Behördengeschichte des Forstamts Spaichingen (1902 – 1975, StAF)

Durch das Gesetz vom 19. Februar **1902** (Regierungsblatt S.39) wurden die Forstämter alter Ordnung mit Wirkung vom 1. April aufgelöst und aus dem Revier Spaichingen des Forstamts Rottweil ohne Gebietsveränderungen das Forstamt Spaichingen gebildet (Staatsanzeiger für Württemberg S.409). Sein Sprengel umfaßte Gebiete der Oberämter Spaichingen und Tuttlingen bzw. das Gebiet des Kameralamts Spaichingen.

Das Forstamt war für die Privatwaldungen in Aldingen, Balgheim, Dürbheim, Spaichingen (Oberamt Spaichingen), Durchhausen, Gunningen, Hausen ob Verena, Oberflacht, Rietheim, Schura, Seitingen, Talheim, Tuningen und Weilheim (Oberamt Tuttlingen) zuständig (Einteilung der Forstbezirke in Absicht auf die Privatwaldungen im engeren Sinn, in: Wü 161/32 T 1 Nr.28).

Das Forstamt gehörte seit 1902 zum Forstverband Tuttlingen (Wü 161/30 T 1 Nr.18 und 39), seit **1912** zum Forstverband Rottweil (Wü 161/62 T 2 Nr.15, Wü 161/7 T 1 Nr.12).

Seit **1921** war das Staatsrentamt Rottweil in kassenmäßiger Hinsicht für das Forstamt Spaichingen zuständig (Wü 161/62 T 2 Nr.332).

**1925** betrug die Gesamtfläche des Forstamts 3545 ha, davon 349 ha Staatsgrundfläche und 3196 ha Körperschaftswaldungen in Staatsbeförderung (Wü 161/22 T 1 Nr.83). Es gehörte damit flächenmäßig zu den größeren Forstämtern mit der fünftgrößten Körperschaftswaldfläche im Archivsprengel und einem verhältnismäßig geringen Staatswaldanteil.

Durch Erlaß der Forstdirektion vom 28. Oktober **1932** (Amtsblatt des Finanzministeriums S.17) wurde die Oberförsterstelle des Forstamts Tuttlingen aufgehoben. Das Forstamt Tuttlingen trat an das Forstamt Spaichingen die Gemeinde-, Pfarr-, Kaplanei- und Privatwaldungen von Wurmlingen ab. Das Forstamt Spaichingen gab an das Forstamt Rottweil die Staatswalddistrikte V und VI (Talheimer und Tuningerr Wald) und die Körperschafts- und Privatwaldungen von Talheim, Tuningen, Durchhausen (sowohl Gemeinde- als auch Pfarrwald) und Schura (Gemeindewald) ab.

Durch Rundverfügung der Forstdirektion vom 7. März **1946** wurden bei der Auflösung der Staatsrentämter die Amtskassengeschäfte der Forstverwaltung dezentralisiert. Das bisher dem Staatsrentamt Tübingen zugeteilte Forstamt Spaichingen wurde hierbei dem Finanzamt Tuttlingen zuteilt (Wü 161/3 T 2 Nr.138).

Aufgrund der Anordnung der Landesregierung zur Änderung der Anordnung über Sitze und Bezirke der Staatlichen Forstämter vom 30. September **1975** (GBl. S.549) wurde das Forstamt zuständig für die Gemeinden Aldingen mit Ausnahme des Staatswalds, für Balgheim, Böttingen, Denkingen, Dürbheim, Frittlingen, Hausen ob Verena, Mahlstetten, Rietheim-Weilheim, Seitingen-Oberflacht mit Ausnahme des Staatswalddistrikts V Talheimer Wald, Spachingen und Wurmlingen sowie von der Gemeinde Tuttlingen für den Staatswalddistrikt III Konzenberg. Das Forstamt Spaichingen wurde nun für die Waldungen der Gemeinde Mahlstetten zuständig.

Das Forstamt wurde der Forstdirektion Freiburg zugeteilt. Seither ist das Staatsarchiv Freiburg für die Archivierung zuständig.

## 2.71 Behördengeschichte des Forstamts Stammheim (1902 – 1946)

Durch das Gesetz vom 19. Februar **1902** (Regierungsblatt S.39) wurden die Forstämter alter Ordnung mit Wirkung vom 1. April aufgelöst und aus dem Revier Stammheim des Forstamts Wildberg (alter Ordnung) ohne Gebietsveränderungen das Forstamt Stammheim gebildet (Staatsanzeiger für Württemberg S.409). Sein Sprengel umfaßte Gebiete der Oberämter Böblingen, Calw und Nagold bzw. das Gebiet des Kameralamts Hirsau.

Dem Forstamt waren die Privatwaldungen in Dätzingen, Deufringen, Schafhausen (Oberamt Böblingen), Althengstett, Dachtel, Gechingen, Holzbronn, Ostelsheim und Stammheim (Oberamt Calw) zuständig (Einteilung der Forstbezirke in Absicht auf die Privatwaldungen im engeren Sinn, in: Wü 161/32 T 1 Nr.28).

Seit **1921** war das Staatsrentamt Hirsau in kassenmäßiger Hinsicht für das Forstamt Stammheim zuständig (Wü 161/62 T 2 Nr.332).

Ab dem 20. September **1933** gehörte das Forstamt zum Forstverband Calw (Wü 161/7 T 1 Nr.12).

Durch Verfügung der Forstdirektion vom Oktober **1945** I A Nr.02720 (Wü 160 Acc 71/1995 Nr.43) wurden die Waldungen der Markung Schafhausen der Verwaltung des Forstamts Böblingen unterstellt.

Aufgrund der Zonenabgrenzung trat das Forstamt Stammheim an das Forstamt Böblingen die Körperschaftswaldungen und Privatwaldungen in Deufringen, Dätzingen und Schafhausen ab (Wü 160 Acc 71/1995 Nr.43).

Durch Rundverfügung der Forstdirektion vom 7. März **1946** wurden bei der Auflösung der Staatsrentämter die Amtskassengeschäfte der Forstverwaltung dezentralisiert. Das bisher dem Staatsrentamt Tübingen zugeteilte Forstamt Stammheim wurde hierbei dem Finanzamt Hirsau zuteilt (Wü 161/3 T 2 Nr.138).

Im Jahre 1946 wurde das Forstamt Stammheim aufgelöst.

## 2.72 Behördengeschichte des Forstamts St. Johann (1902 – 1962)

Durch das Gesetz vom 19. Februar **1902** (Regierungsblatt S.37) wurden die Forstämter alter Ordnung mit Wirkung vom 1. April an aufgelöst und das Forstamt St.Johann mit Sitz in Urach aus den links der Erms gelegenen Distrikte des bisherigen Reviers Urach des Forstamts Urach (alter Ordnung) und den bei St.Johann gelegenen Distrikten des Reviers Reutlingen gebildet.

An Körperschaftswaldungen erhielt es vom Revier Urach die Waldungen in Bleichstetten, Sirchingen und Upfingen sowie vom Revier Reutlingen die Waldungen in Würtingen (Staatsanzeiger S.409). Der Sprengel des Forstamts umfaßte Gebiete der Oberämter Münsingen und Urach bzw. des Kameralamts Urach.

Das Forstamt gehörte seit 1902 zum Forstverband Urach (Wü 161/30 T 1 Nr.18 und 39, Wü 161/62 T 2 Nr.15, Wü 161/7 T 1 Nr.12).

Durch den Erlaß der Forstdirektion vom 21. März 1902 wurde die Bearbeitung der Forstpolizeistraf-sachen des ehemaligen Forstamts Urach (alter Ordnung) dem Forstamt St.Johann in Urach übertragen (Wü 161/44 T 2 Nr.35).

Der Amtssprengel umfaßte **1903** vor allem Gemeindewald (Wü 161/29 T 1 Nr.19).

Durch die Bekanntmachung der Ministerien für Justiz und Finanzen betreffend die Amtsanwaltschaft für Forstrügesachen sowie für Zoll- und Steuerstrafsachen vom 5. Januar 1903 (Regierungsblatt S.1) versah das Forstamt das Amt der Amtsanwaltschaft für Forstrügesachen für den Sprengel des Amtsgerichts Urach (Wü 161/37 T 1 Nr.13).

Das Forstamt war für die Privatwaldungen folgender Markungen zuständig: Bleichstetten, Rietheim, Sirchingen, Upfingen und Würtingen (Oberamt Urach) (Einteilung der Forstbezirke in Absicht auf die Privatwaldungen im engeren Sinn, in: Wü 161/32 T 1 Nr.28).

Durch die Entschließung vom 20. Oktober **1904** erhielt das Forstamt vom Forstamt Münsingen die Gemeindewaldungen von Rietheim (Staatsanzeiger S.1691, Wü 161/62 T 2 Nr.15).

1904 verwaltete das Amt Staatswald auf den Markungen Bleichstetten, Dottingen, Gächingen, Rietheim, Sirchingen, St.Johann, Upfingen, Urach und Wittlingen (Wü 161/62 T 2 Nr.427).

Seit **1921** war das Staatsrentamt Tübingen in kassenmäßiger Hinsicht für das Forstamt St.Johann zuständig (Wü 161/62 T 2 Nr.332).

Am 11. und 14. September **1925** fand eine Grenzregulierung mit der Gestütsverwaltung statt, die von der Forstdirektion durch den Erlaß vom 21. September 1925 Nr.11230 genehmigt wurde (Wü 119 T 2 Nr.373). Das Forstamt erhielt auf diesem Wege 13 ha Weide, Acker und Wald.

Durch den Erlaß der Forstdirektion an die Forstämter und Staatsrentämter über Änderungen in der Forstbezirkseinteilung und über Ausscheidung von Forstmeister- und Oberförsterrevieren innerhalb der Forstbezirke vom 1. Dezember **1925** (Amtsblatt des Württembergischen Finanzministeriums S.73) wurden die Gemeindewaldungen von Lonsingen und Dettingen vom Forstamt Kohlstetten übernommen.

**1925** betrug die Gesamtfläche des Forstamts 2097 ha, davon 1337 ha Staatsgrundfläche und 760 ha Körperschaftswaldungen in Staatsbeförderung (Wü 161/22 T 1 Nr.83). Es war damit flächenmäßig das viertkleinste Forstamt im Archivsprengel.

Aufgrund des Erlasses der Forstdirektion vom 3. April **1933** (Amtsblatt des Finanzministeriums S.7) wurde mit der Versehung des Amtes der Staatsanwaltschaft für die Forstrügesachen im Amtsgerichtsbezirk Urach der Vorstand des Forstamts St.Johann bestimmt.

Durch Rundverfügung der Forstdirektion vom 7. März **1946** wurden bei der Auflösung der Staatsrentämter die Amtskassengeschäfte der Forstverwaltung dezentralisiert. Das bisher dem Staatsrentamt Tübingen zugeteilte Forstamt St.Johann wurde hierbei dem Finanzamt Urach zuteilt (Wü 161/3 T 2 Nr.138).

Der Erlaß der Württ. Forstdirektion vom 19. März 1946 teilte das 1941 erworbene Hofgut Lindenhof auf Markung Eningen unter Achalm mit Wirkung vom 1. April 1946 an vom Forstamt Reutlingen ab und schlug es dem Forstamt St.Johann zu. Allerdings bewirtschaftete das Landgestüt Marbach bzw. die Landwirtschaftliche Hochschule Hohenheim für die Staatsfinanzverwaltung diese Waldungen (Wü 161/43 T 1 Nr.34)..

Durch den Erlaß des Württ. Forstdirektion II A Nr.3742 vom 18. September 1946 (Wü 160 Acc 71/1995 Nr.43) gab das Forstamt St.Johann an das Forstamt Kohlstetten die Körperschafts- und Privatwaldungen auf Markung Lonsingen ab.

Aufgrund des Erlasses der Württ. Forstdirektion XVI Nr. 3166 vom 10. Oktober **1947** wurde das Heeresforstamt Münsingen aufgelöst und dabei vom Forstamt Urach an das Forstamt St.Johann die Waldungen auf Markung Urach (Stadt- und Kleinprivatwald) abgegeben (Wü 120 Bd.1 Nr.138).

Durch die Bekanntmachung des Ministeriums für Ernährung, Landwirtschaft, Weinbau und Forsten über die Auflösung von Staatlichen Forstämtern und die Änderung von Forstbezirksgrenzen vom 19. Dezember **1962** (GABl. S.18) wurde das Forstamt St.Johann aufgelöst. Das Forstamt Kohlstetten erhielt die auf der Markung Würtingen liegenden Körperschaftswaldungen, das Forstamt Metzingen die auf den Markungen Würtingen (Teilmarkung St.Johann) und Eningen liegenden Walddistrikte I bis VI und XVI sowie den auf der Markung Bleichstetten liegende Körperschafts- und Privatwald, das Forstamt Münsingen die auf den Markungen Dottingen, Gächingen, Riethem, Sirchingen und Wittlingen liegenden Staatswalddistrikte XIII bis XV sowie die Körperschaftswaldungen Dottingen, Riethem, Sirchingen und der auf diesen Markungen liegende Privatwald, das Forstamt Urach die auf den Markungen Upfingen und Urach liegenden Staatswalddistrikte VII bis XII.

## 2.73 Behördengeschichte des Forstamts Sulz (1902 – 1975, StAF)

Durch das Gesetz vom 19. Februar **1902** (Regierungsblatt S.39) wurden die Forstämter alter Ordnung mit Wirkung vom 1. April aufgelöst und aus dem Revier Sulz des Forstamts Rottweil (alter Ordnung) das Forstamt Sulz gebildet (Staatsanzeiger für Württemberg S.409). Sein Sprengel blieb unverändert und umfaßte Gebiete des Oberamts bzw. des Kameralamts Sulz.

Dem Forstamt waren die Privatwaldungen in Aistaig, Bergfelden, Bettenhausen, Busenweiler, Dornhan, Dürrenmettstetten, Holzhausen, Hopfau-Neunthausen, Marschalkenzimmern, Mühlheim, Renfrizhausen, Sigmarswangen, Sulz, Weiden und Wittershausen (Oberamt Sulz) zugeteilt (Einteilung der Forstbezirke in Absicht auf die Privatwaldungen im engeren Sinn, in: Wü 161/32 T 1 Nr.28). **1902** lagen Körperschaftswaldungen auf Markungen Aistaig, Bergfelden, Bettenhausen (mit Kirchenstiftung), Busenweiler (mit Stiftung), Dornhan (mit Stiftung), Dürrenmettstetten, Holzhausen, Hopfau, Marschalkenzimmern, Mühlheim a.B., Renfrizhausen, Sigmarswangen, Sulz, Weiden und Wittershausen (Wü 161/55 T 2 Nr.37).

Das Forstamt gehörte seit 1902 zum Forstverband Rottweil (Wü 161/30 T 1 Nr.18), seit **1912** zum Forstverband Horb (Wü 161/62 T 2 Nr.15).

**1912** lagen Staatswaldungen auf Markungen Aistaig, Boll, Busenweiler, Dornhan, Geroldseck, Glatt, Holzhausen, Hopfau, Marschalkenzimmern, Sigmarswangen, Sulz und Weiden (Wü 161/55 T 2 Nr.57).

Seit **1921** war das Staatsrentamt Rottweil in kassenmäßiger Hinsicht für das Forstamt Sulz zuständig (Wü 161/62 T 2 Nr.332).

**1925** betrug die Gesamtfläche des Forstamts 2642 ha, davon 820 ha Staatsgrundfläche und 1822 ha Körperschaftswaldungen in Staatsbeförderung (Wü 161/22 T 1 Nr.83). Es gehörte flächenmäßig damit zu den kleineren Forstämtern mit einem relativ kleinen Staatswaldanteil.

Durch Erlaß der Forstdirektion vom 3. April **1933** (Amtsblatt des Finanzministeriums S.7) wurde mit der Versehung des Amtes der Staatsanwaltschaft für die Forstrügesachen im Amtsgerichtsbezirk Sulz der Vorstand des Forstamts Sulz bestimmt.

Seit dem 20. September 1933 gehörte das Amt zum Forstverband Calw (Wü 161/7 T 1 Nr.12).

Aufgrund des Erlasses der Forstdirektion vom 13. September 1935 II A 10915 wurde die Bewirtschaftung der Gemeindewaldungen von Gundelshausen dem Forstamt Alpirsbach abgezweigt und dem Forstamt Sulz mit Wirkung vom 1. November **1935** zugeteilt (Wü 161/55 T 2 Nr.37,42).

Mit Wirkung vom 1. Oktober **1938** an kam das Forstamt zum Forstverband Horb (Wü 161/30 T 1 Nr.20).

Die Privatwaldungen der Markung Aistaig wurden vom 1. April **1939** an der forstpolizeilichen Aufsicht des Forstamts Oberndorf unterstellt (Schreiben der Forstdirektion vom 24. Juni 1949 II A 7173 in: Wü 161/55 T 2 Nr.42).

**1943** gab es folgende Großprivatwaldungen: auf Markungen Dürrenmettstetten und Sulz der Fürsten von Hohenzollern, auf Markung Sulz des Hauses Württemberg, auf Markungen Bettenhausen und Hopfau des Ritterguts Leinstetten (Freiherr von Podewils) und auf Markungen Hopfau und Sulz des Ritterguts Neunthausen (Frau Elisabeth Duttenhofer) (Wü 161/55 T 2 Nr.48).

Im Jahre **1944** kamen laut Übersicht die Körperschaftswaldungen der Gemeinden Fischingen und Glatt hinzu (Wü 161/55 T 2 Nr.37).

Das Gouvernement Militaire bestimmte mit Schreiben vom 20. September **1945** den Forstmeister Hepp vom Forstamt Sulz zum verantwortlichen Kreisforstmeister des Kreises Horb (Wü 160 Acc 71/1995 Nr.45).

Durch Rundverfügung der Forstdirektion vom 7. März **1946** wurden bei der Auflösung der Staatsrentämter die Amtskassengeschäfte der Forstverwaltung dezentralisiert. Das bisher dem Staatsrentamt Tübingen zugeteilte Forstamt Sulz wurde hierbei dem Finanzamt Horb zuteilt (Wü 161/3 T 2 Nr.138). Durch Schreiben der Forstdirektion vom 8. August 1946 II A Nr.3203 wurde bei der Änderung des Forstbezirks Hechingen dem Forstamt Sulz die Gemeinde-, Heiligenpflege- und Kleinprivatwaldungen von Dettingen und Glatt sowie die Gemeinde- und Kleinprivatwaldungen von Fischingen übergeben (Wü 161/55 T 2 Nr.42).

Durch Schreiben der Forstdirektion vom 14. November 1946 II A Nr.4584 gab das Forstamt Sulz die Waldungen der Markung Dettingen an das Forstamt Horb ab (Wü 161/55 T 2 Nr.42).

Seit **1948** gehörte das Forstamt zum Forstverband Rottweil (Wü 161/7 T 1 Nr.12, Wü 161/30 T 1 Nr.39).

1948 lagen Staatswaldungen auf den Markungen Aistaig, Boll, Busenweiler, Dornhan, Glatt., Holzhausen, Hopfau, Marschalkenzimmern, Sigmarswangen, Sulz und Weiden (Wü 161/55 T 2 Nr.57).

Aufgrund der Anordnung der Landesregierung über Sitze und Bezirke der Staatlichen Forstämter vom 1. Juli **1975** (Gesetzblatt S.549) war das Forstamt Sulz für die Gemeinden Dornhan, Sulz am Neckar mit Ausnahme des Staatswalddistrikts III Braunhalde, Abt. 11 (nur östlich der Kreisstraße Bernstein-Kirchberg) und der Staatswalddistrikte IV Bernstein und V Nonnenbühl, Vöhringen, sowie von den Gemeinden Empfingen und Haigerloch für die Staatswalddistrikte I Heinzberg und II Eisenbühl, von der Gemeinde Oberndorf für die Staatswalddistrikte XVIII Trautenhalde und XIX Bogeneck zuständig.

Das Forstamt wurde der Forstdirektion Freiburg zugeteilt. Seither ist das Staatsarchiv Freiburg für die Aktenaussonderung des Staatlichen Forstamts Sulz zuständig.



## **2.74 Behördengeschichte des Forstamts Tailfingen (1938 – 1975)**

Durch Erlaß der Forstdirektion vom 24. März **1937** (Amtsblatt des Finanzministeriums S.2) erhielt die Oberförsterstelle Ebingen, deren Sitz nach Tailfingen verlegt wurde, die Bezeichnung Oberförsterstelle Tailfingen.

Durch Verordnung des Finanzministers vom 25. Oktober **1938** (Amtsblatt des Finanzministeriums S.9) wurde die Forstamtsaußenstelle Tailfingen mit Wirkung vom 1. Oktober an in das Forstamt Tailfingen umgewandelt. Es erhielt vom Forstamt Balingen die Körperschafts- und Privatwaldungen auf Markung Burgfelden, Streichen und Zillhausen und gab an das Forstamt Ebingen die Körperschafts- und Privatwaldungen auf Markung Lautlingen ab. Es übernahm das bisherige Außenrevier.

Durch Rundverfügung der Forstdirektion vom 7. März **1946** wurden bei der Auflösung der Staatsrentämter die Amtskassengeschäfte der Forstverwaltung dezentralisiert. Das bisher dem Staatsrentamt Tübingen zugeteilte Forstamt Tailfingen wurde hierbei dem Finanzamt Ebingen zuteilt (Wü 161/3 T 2 Nr.138).

Seit **1951** gehörte das Forstamt zum Forstverband Balingen (Wü 161/30 T 1 Nr.39).

Durch die Anordnung der Landesregierung über Sitze und Bezirke der Staatlichen Forstämter vom 1. Juli **1975** (GBl. S. 549) wurde das Forstamt Tailfingen mit Wirkung vom 1. Oktober an aufgelöst.

## 2.75 Behördengeschichte des Forstamts Tettngang (1902 – 2004)

Durch Gesetz vom 19. Februar **1902** (Regierungsblatt S.37) wurden die Forstämter alter Ordnung mit Wirkung vom 1. April an aufgelöst. Durch Bekanntmachung des Finanzministeriums betr. die Forstämter neuer Ordnung vom 22. Februar 1902 (Staatsanzeiger S.409) wurde aus den früheren Revieren selbständige Forstämter errichtet. Aus dem früheren Revier Tettngang des Forstamts Weingarten (alter Ordnung) wurde nun das Staatliche Forstamt Tettngang. Es gab den Distrikt Kohlwald an das neue Forstamt Gaildorf ab und erhielt vom Forstamt Weissenau die Staatswaldungen Appenzellerwald, Brochenzellerwald, Vollach und Haslach.

Das Forstamt war für die Privatwaldungen in Ailingen, Berg, Eriskirch, Ettenkirch, Friedrichshafen, Hemighofen, Hirschlatt, Laimnau, Langenargen, Langnau, Meckenbeuren, Nonnenbach, Oberdorf, Obereisenbach, Schnetzenhausen, Tannau und Tettngang (Oberamt Tettngang) zuständig (Einteilung der Forstbezirke in Absicht auf die Privatwaldungen im engeren Sinn, in: Wü 161/32 T 1 Nr.28).

Mit der neuen Forsteinteilung war auch die Ausscheidung eines Amtsmannsbezirks Friedrichshafen projektiert worden. Er sollte die Distrikte XII, XIII, XVIII/XXXIII vom Revier Tettngang und den Staatswalddistrikt X vom Revier Weissenau nebst den Gemeindewaldungen von Eriskirch, Fischbach und Friedrichshafen erhalten (Wü 161/65 T 2 Nr.2).

Das Forstamt gehörte seit **1902** zum Forstverband Weingarten (Wü 161/30 T 1 Nr.18), seit **1912** zum Forstverband Ravensburg (Wü 161/62 T 2 Nr.15, Wü 161/30 T 1 Nr.39, Wü 161/7 T 1 Nr.12).

Seit **1921** war das Staatsrentamt Weingarten in kassenmäßiger Hinsicht für das Forstamt Tettngang zuständig (Wü 161/62 T 2 Nr.332).

**1925** betrug die Gesamtfläche des Forstamts 2686 ha, davon 2400 ha Staatsgrundfläche und 286 ha Körperschaftswaldungen in Staatsbeförderung (Wü 161/22 T 1 Nr.83). Es gehörte flächenmäßig damit zu den kleineren Forstämtern.

Durch Erlaß der Forstdirektion vom 24. Dezember **1924** Nr. 17729 wurde die Hut Brochenzell mit Wirkung vom 1. Januar 1925 vom Forstamt Tettngang abgetrennt und dem Forstamtmannsbezirk des Forstamts Ravensburg zugeschlagen (Wü 161/42 T 1 Nr.4).

Durch Erlaß der Forstdirektion vom 3. April **1933** (Amtsblatt des Finanzministeriums S.7) wurde mit der Versehung des Amtes der Staatsanwaltschaft für die Forstrügesachen im Amtsgerichtsbezirk Tettngang der Vorstand des Forstamts Tettngang bestimmt.

Mit Schreiben vom 20. September **1945** bestimmte das Gouvernement Militaire den Forstmeister Winker vom Forstamt Tettngang zum verantwortlichen Kreisforstmeister des Kreises Tettngang (Wü 160 Acc 71/1995 Nr.45).

Durch Rundverfügung der Forstdirektion vom 7. März **1946** wurden bei der Auflösung der Staatsrentämter die Amtskassengeschäfte der Forstverwaltung dezentralisiert. Das bisher dem Staatsrentamt Tübingen zugeteilte Forstamt Tettngang wurde hierbei dem Finanzamt Tettngang zuteilt (Wü 161/3 T 2 Nr.138).

Durch Bekanntmachung des Ministeriums für Ernährung, Landwirtschaft, Weinbau und Forsten über die Auflösung des Staatlichen Forstamts Mochenwangen und die Änderung von Forstbezirksgrenzen vom 13. Januar **1966** (GABl. S.23) gab das Forstamt Tettngang den Wald der Pfarrstelle Wildpoltsweiler auf dem Gebiet der Gemeinde Neukirch an das Forstamt Wangen ab. Das Forstamt Wangen gab seinerseits an das Forstamt Tettngang den Pfarrwald Krummbach auf dem Gebiet der Gemeinde Tannau ab.

Aufgrund der Anordnung der Landesregierung über Sitze und Bezirke der Staatlichen Forstämter vom 1. Juli **1975** (GBl. S.549) war das Forstamt zuständig für die Gemeinden Eriskirch und Friedrichshafen mit Ausnahme des Staatswalddistrikts XII Adelsreuter Wald, für Immenstaad mit Ausnahme des Staatswalddistrikts V Hub und Baintderwald, für Kreßbronn am Bodensee, Langenargen, Meckenbeuren, Neukirch und Tettngang sowie von der Gemeinde Ravensburg für den Staatswalddistrikt XXVII Schussenwald.

Durch die Anordnung der Landesregierung über Sitze und Bezirke der Staatlichen Forstämter vom 23. Juni **1997** (GBl. S. 354) wurde das Forstamt zuständig für die Gemeinden Eriskirch, Friedrichshafen mit Ausnahme des Staatswalddistrikts 30 Adelsreuter Wald Abt. 4-7, 11 Immenstaad am Bodensee

mit Ausnahme des Staatswalddistrikts 5 Hub und Baintder Wald Abt.2, Kressbronn am Bodensee, Langenargen, Meckenbeuren, Neukirch, Tettngang sowie von der Gemeinde Bodnegg für die Staatswalddistrikte 40 Langenberg Abt. 4, 43 Tobelholz.

Durch das Gesetz zur Reform der Verwaltungsstruktur, zur Justizreform und zur Erweiterung des kommunalen Handlungsspielraums (Verwaltungsstruktur-Reformgesetz) vom 1. Juli 2004 wurden mit Wirkung vom 1. Januar **2005** an die bisher von den Staatlichen Forstämtern wahrgenommenen Aufgaben für die Gebiete der Stadt- oder Landkreise auf die Gemeinden der Stadtkreise oder die Landratsämter als untere Verwaltungsbehörde abgegeben (BGl. S.469). Aus den Forstämtern Tettngang und Überlingen wurde das Kreisforstamt Friedrichshafen gebildet.

## 2.76 Behördengeschichte des Forstamts Trossingen (1932 – 1975)

Durch Erlaß der Forstdirektion vom 28. Oktober **1932** (Amtsblatt des Finanzministeriums S.17) wurde die Oberförsterstelle des Forstamts Tuttlingen aufgehoben. Das Forstamt Spaichingen gab an das Forstamt Rottweil die Staatswald distrikte V und VI (Talheimer und Tuninger Wald) und die Körperschafts- und Privatwaldungen von Talheim, Tuningen, Durchhausen (sowohl Gemeinde- als auch Pfarrwald) und Schura (Gemeindewald) ab. Das Forstamt Rottenmünster in Rottweil erhielt die Bezeichnung „Forstamt Rottweil“, die Oberförsterstelle Rottenmünster die Bezeichnung Oberförsterstelle Trossingen (Sitz bis auf weiteres in Rottweil).

Das Oberförsterrevier Trossingen erhielt die Staatswaldung Distrikt XIX, XX, XXI und die bisher zum Forstbezirk Spaichingen gehörigen Distrikte V und VI (Weigheimer Wald, Kaufholz, Schachen, Talheimer und Tuninger Wald), die Körperschafts- und Privatwaldungen in Deißlingen (Gemeinde, Pfarrgemeinde, Pfarrwald), Aixheim (Gemeinde, Pfarrgemeinde,, Pfarrwald), Trossingen, Schwenningen (Gemeinde und Pfarrwald), Mühlhausen, Weigheim (Gemeinde und Pfarrwald) und vom Forstbezirk Spaichingen Talheim (Gemeinde und Pfarrwald), Tuningen (Gemeinde- und Pfarrwald), Durchhausen (Gemeinde und Pfarrwald) und Schura. Sämtliche landwirtschaftlichen Grundstücke wurden dem Forstmeisterrevier Rottweil zugeschlagen.

Durch Verordnung des Finanzministeriums vom 20. März **1933** wurde mit Wirkung vom 1. April an der Sitz der Oberförsterstelle Trossingen von Rottweil nach Trossingen verlegt (Amtsblatt des Finanzministeriums S.9, Wü 161/59 T 2 Az 110.5).

**1943** und **1964** standen in Staatsbeförderung der Außenstelle Trossingen die Gemeindewaldungen von Deißlingen, Schwenningen, Mühlhausen, Weigheim, Aixheim, Durchhausen, Schura, Talheim, Trossingen und Tuningen sowie die Waldungen der Stiftungen Deißlingen, Aixheim und Weigheim und die evangelischen Pfarrwaldungen von Talheim sowie die katholischen Pfarrwaldungen von Deißlingen, Aixheim und Durchhausen (Wü 161/59 T 2 Az 883).

Durch Erlaß der Forstdirektion vom 5. September **1947** II A Nr. 3489 (Wü 160 Acc 71/1995 Nr.43) wurde das Forstamt Trossingen mit Wirkung vom 1. Oktober an neu gegründet. Es erhielt vom Forstamt Rottweil die Markungen Deißlingen, Aixheim, Trossingen, Schwenningen, Mühlhausen, Weigheim, Schura, Tuningen, Durchhausen und Talheim sowie die Staatswaldungen der Markungen Deißlingen, Weigheim, Oberflacht, Talheim, Schwenningen und Tuningen. Weiter war es **1968** zuständig für die Verwaltung des Pfarrwalds in Aixheim, Deißlingen, Durchhausen, Talheim und Weigheim sowie der Stiftungen in Aixheim, Deißlingen und Durchhausen (Wü 161/59 T 2 Az 023). Der Sitz der Behörde wurde mit Wirkung vom 1. August 1948 an von Rottweil nach Trossingen verlegt (Wü 161/59 T 2 Az 023).

Seit **1951** gehörte das Forstamt zum Forstverband Tuttlingen (Wü 161/30 T 1 Nr.39, Anordnung der Landesregierung über Sitze und Bezirke der staatlichen Forstämter vom 1. Juli 1975 GesBl. S.549). Bei der Forstamtsneuorganisation 1975 wurde das Forstamt Trossingen auf den 1. Oktober 1975 aufgelöst (Wü 161/59 T 2 Az 023). Die Gemeinde- und Privatwaldungen von Trossingen, Schura, Talheim, Durchhausen, Deißlingen, Schwenningen, Tuningen und Aixheim sowie an Staatswald die Distrikte V teilweise (Seitingen-Oberflacht) und III (Villingen-Schwenningen) wurden dem Staatlichen Forstamt Villingen zugeteilt.

## **2.77 Behördengeschichte des Forstamts Tübingen (bis 1904 Forstamt Bodelshausen, bis 1936 Forstamt Gomaringen) (1902 – 1946)**

Durch das Gesetz vom 19. Februar **1902** (Regierungsblatt S.37) wurden die Forstämter alter Ordnung mit Wirkung vom 1. April an aufgelöst. Das Forstamt Tübingen (alter Ordnung) wurde aufgelöst und sein Revier Bodelshausen ein selbständiges Forstamt mit Sitz in Tübingen (Bekanntmachung des Finanzministeriums, betreffend die Forstämter neuer Ordnung vom 22. Februar 1902, in: Staatsanzeiger S.409). Es erhielt vom Revier Einsiedel die Waldungen in Großholz, vom Revier Rottenburg die Körperschaftswaldungen in Derendingen, Kilchberg und Weilheim und vom Revier Einsiedel die Körperschaftswaldungen in Jettenburg, Immenhausen, Kusterdingen, Mähringen, Stockach, Wankheim und Wannweil und gab an das Forstamt Horb die Körperschaftswaldungen Bierlingen und Wachendorf und an das Forstamt Rottenburg die Körperschaftswaldungen von Frommenhausen, Niederrau und Schwalldorf ab.

Das Forstamt gehörte seit 1902 zum Forstverband Horb (Wü 161/30 T 1 Nr.18).

Durch Erlaß der Forstdirektion vom 21. März 1902 wurde die Bearbeitung der Forstpolizeistrafsachen des ehemaligen Forstamts Tübingen (alter Ordnung) dem Forstamt Bodelshausen in Tübingen übertragen (Wü 161/44 T 2 Nr.35).

Durch die Bekanntmachung der Ministerien für Justiz und Finanzen betreffend die Amtsanwaltschaft für Forstrügesachen sowie für Zoll- und Steuerstrafsachen vom 5. Januar **1903** (Regierungsblatt S.1) versah das Forstamt das Amt der Amtsanwaltschaft für Forstrügesachen für den Sprengel des Amtsgerichts Tübingen (Wü 161/37 T 1 Nr.13).

Auf 1. Juli 1903 wurde mit Bekanntmachung vom 23. April (Amtsblatt des Finanzministeriums S.66) mit Wirkung auf 1. Juli der Sitz des Forstamts Gomaringen nach Mössingen verlegt. Die Behörde erhielt die Bezeichnung Forstamt Mössingen (Wü 161/32 T 1 Nr.25 handschriftliche Aufzeichnungen).

Durch Entschließung des Königs vom 11. Januar **1904** und Bekanntmachung des Finanzministeriums vom 12. Januar 1904 (Amtsblatt des Finanzministeriums S.6; Staatsanzeiger Nr.8) wurde das Forstamt Bodelshausen in Forstamt Gomaringen, Sitz in Tübingen umbenannt. Es gingen die Gemeindewaldungen von Hirschau vom 1. April 1904 an vom Forstamt Rottenburg an das Forstamt Gomaringen (Wü 161/46 T 1 Nr.6) über. Das Amt erhielt zusätzlich die Waldungen des Forstamts Bodelshausen (Staatswalddistrikt Großholz und Gemeindewaldungen von Derendingen, Dußlingen, Immenhausen, Jettenburg, Kilchberg, Kusterdingen, Mähringen, Stockach, Wankheim, Wannweil und Weilheim), vom Forstamt Mössingen große Teile, so die Staatswalddistrikte bei Gomaringen und Gönningen und die Gemeindewaldungen von Bronnweiler, Gomaringen, Gönningen, Nehren, Ohmenhausen und Oeschingen sowie vom Forstamt Bebenhausen die Stiftungswaldungen von Tübingen. Hingegen gab es an das Forstamt Mössingen die Staatswalddistrikte Rammert, Schwarzgrafenhof und Eichhalde und die Gemeindewaldungen in Mössingen und Talheim sowie Bodelshausen, Dettingen, Hemmendorf, Hirrlingen und Ofterdingen.

Der Oberförsterbezirk umfaßte laut Erlaß der Forstdirektion vom 21. Januar 1904 (Wü 161/5 T 2 Nr.64) den Staatswalddistrikt Grossholz und die Gemeindewaldungen von Derendingen, Hirschau, Jettenburg, Immenhausen, Kilchberg, Kusterdingen, Mähringen, Stockach, Stiftung Tübingen, Wankheim, Wannweil und Weilheim. Der Amtmannsbezirk umfaßte die Staatswalddistrikte des ehemaligen Reviers Gomaringen: I Steffelesberg, II Buchbach, III Nürtnach, IV Ohnebühl, V Fürstwald, VI Lauferwald und VII Bachhalde sowie die Gemeindewaldungen von Bronnweiler, Dusslingen, Gomaringen, Gönningen, Nehren, Oeschingen und Ohmenhausen. Die Geldverrechnung des Forstamts ging vom Kameralamt Reutlingen auf das Kameralamt Tübingen über.

Hinsichtlich der Verrechnung der Einnahmen und Ausgaben wurde das Forstamt dem Kameralamt Tübingen zugeteilt.

Folgende fideikommissarischen Forste gehörten in den forstpolizeilichen Bereich des Forstamts Bodelshausen bzw. Gomaringen:

1) die Waldungen des Rentamts des Freiherrn von Saint-Andre in Königsbach auf Markungen Derendingen, Dußlingen, Kilchberg, Weilheim und Kreßbach

2) die Waldungen der Verwaltung des Freiherrn von Zwierlein in Geisenheim auf Markungen Derendingen und Wankheim

3) die Waldungen des Wagner von Frommenhausen auf Markung Frommenhausen und Schwalldorf (Übersicht über die fideikommissarischen Forste in Württemberg, in: Wü 161/3 T 1 Nr.234).

1920 wurde die Forstamtmannsstelle Gomaringen aufgehoben. Die Körperschaftswaldungen von Ohmenhausen wurden hierbei mit Wirkung vom 1. Januar **1920** an dem Forstamt Reutlingen zugeteilt (Wü 161/43 T 1 Nr.10).

Durch die Errichtung einer Oberförsterstelle Mössingen traten organisatorische Änderungen in Kraft. Die Staatswaldungen Distrikt Bühlerwald und die Körperschaftswaldungen der Gemeinde und Stiftung Bühl gingen vom Forstamt Rottenburg an das Forstamt Gomaringen über. Das Forstamt Mössingen erhielt vom Forstamt Gomaringen die Staatswalddistrikte Stöffelberg, Buchbach, Mietnach, Immenbühl, Forstwald, Laufenwald und Bachhalde sowie die Gemeindewaldungen von Öschingen, Gönningen und Bronnweiler (Erlaß der Württ. Forstdirektion vom 21. September **1927** Nr.9942 in Wü 161/46 T 1 Nr.6; siehe auch Erlaß der Forstdirektion an die Forstämter und Staatsrentämter über Änderungen in der Forstbezirkseinteilung und über Ausscheidung von Forstmeister- und Oberförsterrivieren innerhalb der Forstbezirke vom 1. Dezember 1925 (Amtsblatt des Württembergischen Finanzministeriums S.73)).

1927 war auf folgenden Gemarkungen Staatswald des Forstamts: Bühl, Gomaringen, Kilchberg, Kusterdingen, Lustnau, Genkingen, Gönningen, Mössingen, Öschingen und Pfullingen (Wü 161/5 T 1 Nr.142).

**1929** war das Forstamt für die Körperschaftswaldungen auf folgenden Markungen zuständig: Gomaringen, Stockach, Wannweil, Hirschau, Bühl, Dußlingen, Jettenburg, Immenhausen, Kilchberg, Kusterdingen, Mähringen, Nehren, Tübingen (Stiftung), Wankheim, Weilheim und Bühl (Wü 161/5 T 1 Nr.53).

Durch den Erlaß der Forstdirektion vom 3. April **1933** (Amtsblatt des Finanzministeriums S.7) wurde mit der Versehung des Amtes der Staatsanwaltschaft für die Forstrügesachen im Amtsgerichtsbezirk Tübingen der Vorstand des Forstamts Gomaringen bestimmt.

Seit dem 20. September **1933** gehörte das Forstamt Gomaringen zum Forstverband Urach (Wü 161/7 T 1 Nr.12).

Mit Wirkung vom 1. März **1936** erhielt das Forstamt die Bezeichnung Forstamt Tübingen (Bekanntmachung des Finanzministers über Änderung der Bezeichnung der Forstbezirke: Regierungsanzeiger für Württemberg Nr.3).

Das Gouvernement Militaire bestimmte mit Schreiben vom 20. September 1945 den Forstmeister Burger vom Forstamt Tübingen zum verantwortlichen Kreisforstmeister für den Kreis Tübingen (Wü 160 Acc 71/1995 Nr.45).

Durch die Rundverfügung der Forstdirektion vom 7. März **1946** wurden bei der Auflösung der Staatsrentämter die Amtskassengeschäfte der Forstverwaltung dezentralisiert. Das bisher dem Staatsrentamt Tübingen zugeteilte Forstamt Tübingen wurde hierbei dem Finanzamt Tübingen zuteilt (Wü 161/3 T 2 Nr.138).

Mit Wirkung vom 1. Oktober 1946 wurde das Forstamt Tübingen aufgelöst und unter die Forstämter Entringen, Einsiedel, Reutlingen, Rottenburg und Mössingen aufgeteilt (Erlaß II A Nr.3742 vom 18. September 1946 Wü 160 Acc 71/1995 Nr.43).

Das Forstamt gab ab an das

- Forstamt Entringen den Stiftungswald Tübingen und die Körperschafts- und Privatwaldungen der Markungen Immenhausen, Mähringen, Wankheim, Stockach, Derendingen und Hirschau,
- Forstamt Einsiedel den Staatswalddistrikt Großholz auf Markung Kusterdingen sowie die Körperschafts- und Privatwaldungen auf Markung Kusterdingen und Jettenburg
- Forstamt Reutlingen die Körperschafts- und Privatwaldungen auf Markung Wannweil
- Forstamt Rottenburg den Staatswalddistrikt Bühlerwald auf Markung Bühl sowie die Körperschafts- und Privatwaldungen auf Markung Bühl, Dußlingen, Kirchberg und Weilheim
- Forstamt Mössingen die Körperschafts- und Privatwaldungen auf Markung Gomaringen und Nehren.

## 2.78 Behördengeschichte des Forstamts Tübingen (bis 1965 Forstamt Einsiedel) (1902 – 1997)

Durch Gesetz vom 19. Februar **1902** (Regierungsblatt S.37) wurden die Forstämter alter Ordnung mit Wirkung vom 1. April an aufgelöst und aus dem Revier Einsiedel des Forstamts Tübingen (alter Ordnung) das Forstamt Einsiedel mit Sitz in Tübingen gebildet (Staatsanzeiger für Württemberg S.409). Es gab den Distrikt Großholz an das Forstamt Bodelshausen ab und erhielt vom Forstamt Plattenhardt den Distrikt Schwarzerhau. Der Wald in Tübingen wurde an das Forstamt Bebenhausen abgegeben. Die Gemeindewaldungen von Betzingen wurden an das Forstamt Reutlingen übergeben. Der Sprengel des Forstamts umfaßte Gebiete der Oberämter Reutlingen und Tübingen bzw. des Kameralamts Tübingen.

Das Forstamt gehörte seit 1902 zum Forstverband Tübingen (Wü 161/30 T 1 Nr.18 und 39).

Der Amtssprengel umfaßte **1903** vor allem Staats- und Gemeindewald (Wü 161/29 T 1 Nr.19).

Das Forstamt verwaltete **1904-1934** Staatswaldungen in Dettenhausen, Gniebel, Kirchentellinsfurt, Lustnau, Pfrondorf, Rübgarten und Walddorf (Wü 161/60 T 2 Nr.70).

Das Forstamt war für die Privatwaldungen folgender Markungen zuständig: Altenburg, Degerschlacht, Dörnach, Gniebel, Kirchentellinsfurt, Oferdingen, Pfrondorf, Pliezhausen, Rommelsbach, Rübgarten, Sickenhausen und Walddorf (Oberamt Tübingen) (Einteilung der Forstbezirke in Absicht auf die Privatwaldungen im engeren Sinn, in: Wü 161/32 T 1 Nr.28).

Das Forstamt war für folgende fideikommissarischen Forste zuständig: Waldungen der Herren von Dillen-Spierung in Rübgarten (freies Eigentum) (Übersicht über die fideikommissarischen Forste in Württemberg, in: Wü 161/3 T 1 Nr.234).

Seit **1921** war das Staatsrentamt Tübingen in kassenmäßiger Hinsicht für das Forstamt Einsiedel zuständig (Wü 161/62 T 2 Nr.332).

**1925** betrug die Gesamtfläche des Forstamts 2374 ha, davon 1791 ha Staatsgrundfläche und 583 ha Körperschaftswaldungen in Staatsbeförderung (Wü 161/22 T 1 Nr.83). Es gehörte damit flächenmäßig zu den kleineren Forstämtern im Archivsprengel.

Körperschaftswald verwaltete es **1929-1943** auf Markungen Altenberg, Degerschlacht, Oferdingen, Rommelsbach, Sickenhausen, Dörnach, Gniebel, Kirchentellinsfurt, Pfrondorf, Pliezhausen und Walddorf (Wü 161/60 T 2 Nr.181).

Seit dem 20. September **1933** gehörte das Amt zum Forstverband Tübingen (Wü 161/7 T 1 Nr.21).

Durch die Zoneneinteilung Baden-Württembergs wurde dem Forstamt Einsiedel vom Forstamt Weil im Schönbuch der Distrikt Eckberg und der Gemeindewald Dettenhausen und vom Forstamt Plattenhardt die landwirtschaftlichen Grundstücke auf Markung Häslach und der Gemeindewald Häslach zugeteilt (Wü 160 Acc 71/1995 Nr. 43).

Durch Rundverfügung der Forstdirektion vom 7. März **1946** wurden bei der Auflösung der Staatsrentämter die Amtskassengeschäfte der Forstverwaltung dezentralisiert. Das bisher dem Staatsrentamt Tübingen zugeteilte Forstamt Einsiedel wurde hierbei dem Finanzamt Tübingen zuteilt (Wü 161/3 T 2 Nr.138).

Mit Wirkung vom 1. Oktober **1946** (Erlaß II A Nr.3742 vom 18. September **1946** Wü 160 Acc 71/1995 Nr.43) gab das Forstamt Bebenhausen die Staatswaldförsterei Bebenhausen-Ost und die Körperschafts- und Privatwaldungen auf Markung Lustnau an das Forstamt Einsiedel ab.

Durch Erlaß vom 15. September **1949** II A Nr.3546 gab das Forstamt Reutlingen die fünf Schönbuchgemeinden Altenburg, Degerschlacht, Oferdingen, Rommelsbach und Sickenhausen an das Forstamt Einsiedel mit Wirkung vom 1. Oktober 1949 an ab (Wü 161/43 T 1 Nr.10).

Mit Wirkung vom 1. November 1949 (Erlaß II A Nr.3808 vom 20. Oktober 1949 Wü 160 Acc 71/1995 Nr.43) erhielt es vom Forstamt Reutlingen den Körperschaftswald Wannweil und gab an das Forstamt Entringen den Körperschaftswald Lustnau ab. Das Forstamt Tübingen gab an das Forstamt Einsiedel den Staatswalddistrikt Großholz auf Markung Kusterdingen sowie die Körperschafts- und Privatwaldungen auf Markung Kusterdingen und Jettenburg ab. Dafür gab das Forstamt Einsiedel an

das Forstamt Reutlingen die Körperschafts- und Privatwaldungen auf Markung Oferdingen, Altenburg, Degerschlacht, Rommelsbach und Sickenhausen ab.

**1950** wurde das Forstamt zum Bibliotheksforstamt des Forstverbands bestimmt (Wü 161/30 T 1 Nr.15).

Ab 1. Januar **1955** gab es die Revierförsterei Bebenhausen-Ost an das Forstamt Bebenhausen ab (Erlaß II A Nr.4803 vom 22. November 1954 Wü 160 Acc 71/1995 Nr.43).

Durch die Aufhebung des Staatlichen Forstamts Tübingen (vorher Staatliches Forstamt Entringen) am 1. Oktober **1965** (Bekanntmachung des Ministeriums für Ernährung, Landwirtschaft, Weinbau und Forsten über die Auflösung eines staatlichen Forstamtes und die Änderung von Forstbezirksgrenzen (GBl.S.591)) erhielt das Staatliche Forstamt Einsiedel nun den Namen Staatliches Forstamt Tübingen. Das Forstamt Tübingen (vormals Einsiedel) erhielt vom Forstamt Entringen die Markungen Altingen, Breitenholz, Entringen, Hagelloch, Hirschau, Pfäffingen, Poltringen, Reusten, Tübingen, Unterjesingen und Wankheim, die Staatswalddistrikte II, III und Teile von Distrikt IV (Abteilungen 3 bis 8 sowie ein Teil der Abteilung 10) auf den Markungen Hagelloch und Unterjesingen, den Stadtwald Tübingen auf den Markungen Bebenhausen, Hagelloch, Tübingen, Unterjesingen und Wankheim, den Stiftungswald Tübingen auf der Markung Tübingen, die Gemeindewaldungen Altingen, Breitenholz (auf den Markungen Breitenholz und Kayh), Entringen, Hagelloch, Hirschau, Pfäffingen (auf den Markungen Entringen und Pfäffingen), Poltringen (auf den Markungen Poltringen und Oberndorf), Reusten (auf den Markungen Breitenholz und Kayh), Unterjesingen und Wankheim (auf den Markungen Tübingen und Wankheim), den vertraglich betreuten Kleinprivatwald auf den Markungen Entringen und Unterjesingen, den fallweise betreuten Kleinprivatwald auf den Markungen Altingen, Breitenholz, Entringen, Hagelloch, Hirschau, Pfäffingen, Poltringen, Tübingen, Unterjesingen und Wankheim, den Großprivatwald und Bundeswald auf den Markungen Entringen, Tübingen und Wankheim. Die Markung Dettenhausen, die Staatswalddistrikte III und VII auf den Markungen Dettenhausen und Tübingen, der Gemeindewald Dettenhausen an das Staatliche Forstamt Bebenhausen und der Staatswalddistrikt I auf den Markungen Dettenhausen und Walddorf an das Staatliche Forstamt Weil im Schönbuch abgegeben.

Mit Wirkung vom 1. Oktober **1972** wurden wegen Eingemeindung die Gemeinden Degerschlacht, Sickenhausen, Altenburg und Oferdingen dem Forstamt Reutlingen zugeteilt (Wü 161/43 T 2 Az: 023.0).

Aufgrund der Anordnung der Landesregierung über Sitze und Bezirke der Staatlichen Forstämter vom 1. Juli **1975** (GBl. S.549) war das Forstamt zuständig für die Gemeinde Ammerbuch mit Ausnahme des Staatswalddistrikts V Entringen, für Kirchentellinsfurt, Kusterdingen, Pliezhausen und Tübingen mit Ausnahme des Staatswalddistrikts I Einsiedel, II Bebenhausen-Ost, III Bebenhausen-West, V Entringen und V Bühler Wald, für Walddorfhäslach mit Ausnahme des Staatswalddistrikts I Schwarzer Hau, für Wannweil sowie von der Gemeinde Dettenhausen für den Staatswalddistrikt I Einsiedel.

Durch die Anordnung der Landesregierung über Sitze und Bezirke der Staatlichen Forstämter vom 23. Juni **1997** werden mit Wirkung vom 1. Oktober 2000 die Staatlichen Forstämter Bebenhausen und Tübingen mit der Bezeichnung Forstamt Tübingen-Bebenhausen zusammengelegt (GBl.S.354).



## **2.79 Behördengeschichte des Forstamts Tübingen (bis 1953 Forstamt Entringen) (1902 – 1965)**

Durch Gesetz vom 19. Februar **1902** (Regierungsblatt S.37) wurden die Forstämter alter Ordnung mit Wirkung vom 1. April an aufgelöst und das Forstamt Entringen mit Sitz in Tübingen aus dem Revier Entringen des Forstamts Tübingen (alter Ordnung) errichtet (Staatsanzeiger für Württemberg S. 409). Der Sprengel des Forstamts umfaßte Gebiete der Oberämter Herrenberg und Tübingen bzw. des Kameralamts Herrenberg.

Das Forstamt gehörte seit 1902 zum Forstverband Tübingen (Wü 161/30 T 1 Nr.18 und 39, Wü 161/7 T 1 Nr.12).

In den Jahren **1907-1923** hatte das Amt seinen Sitz in Tübingen. Während dieser Zeit war in Entringen eine ständige Assessorenstelle (Wü 161/5 T 2 Nr.134).

Der Amtssprengel umfaßte **1903** vor allem Staatswald (Wü 161/29 T 1 Nr.19).

Das Forstamt war für die Privatwaldungen in Altingen, Breitholz, Entringen, Kayh, Pfäffingen, Poltringen, Reusten, Tailfingen, Unterjesingen (Oberamt Herrenberg) und Hagelloch (Oberamt Tübingen) zuständig (Einteilung der Forstbezirke in Absicht auf die Privatwaldungen im engeren Sinn, in: Wü 161/32 T 1 Nr.28).

Das Forstamt war 1903, **1913** und **1923** für Staatswaldungen auf folgenden Markungen zuständig: Breitenholz, Entringen, Hagelloch, Herrenberg, Hohenentringen, Kayh, Tübingen und Unterjesingen (Wü 161/5 T 1 Nr.152, T 2 Nr.203).

**1914** wurde das Forstamt mit der Verwaltung der Lesevereinsbibliothek des Forstamts Tübingen alter Ordnung betraut und war in dieser Eigenschaft bis 1950 für den Forstverband Tübingen bzw. die Forstämter Gomaringen, Mössingen und Rottenburg zuständig (Wü 161/30 T 1 Nr.15).

Das Forstamt verwaltete die Privatwaldungen folgender Markungen: Altingen, Breitenholz, Entringen, Kayh, Pfäffingen, Poltringen, Reusten, Tailfingen, Unterjesingen und Hagelloch (Einteilung der Forstbezirke in Absicht auf die Privatwaldungen im engeren Sinn, in: Wü 161/32 T 1 Nr.28).

Seit **1921** war das Staatsrentamt Tübingen in kassenmäßiger Hinsicht für das Forstamt Entringen zuständig (Wü 161/62 T 2 Nr.332).

**1925** betrug die Gesamtfläche des Forstamts 2212 ha, davon 1548 ha Staatsgrundfläche und 664 ha Körperschaftswaldungen in Staatsbeförderung (Wü 161/22 T 1 Nr.83). Es gehörte damit flächenmäßig zu den kleinsten Forstämtern im Archivsprengel.

Durch Rundverfügung der Forstdirektion vom 7. März **1946** wurden bei der Auflösung der Staatsrentämter die Amtskassengeschäfte der Forstverwaltung dezentralisiert. Das bisher dem Staatsrentamt Tübingen zugeteilte Forstamt Entringen wurde hierbei dem Finanzamt Tübingen zuteilt (Wü 161/3 T 2 Nr.138).

Durch die Auflösung des Forstamts Tübingen (vormals Forstamt Gomaringen) zum 1.10.**1946** (Erlaß II A Nr.3742 vom 18.9.1946 Wü 160 Acc 71/1995 Nr.43) wurde der Sitz des Forstamts nach Tübingen verlegt und in Forstamt Tübingen umbenannt. Es erhielt vom Forstamt Bebenhausen die Staatswaldrevierförsterei Bebenhausen-West und die Körperschafts- und Privatwaldungen auf Markung Tübingen (Stadtwald Tübingen) sowie vom Forstamt Tübingen den Stiftungswald Tübingen und die Körperschafts- und Privatwaldungen der Markungen Immenhausen, Mähringen, Wankheim, Derendingen und Hirschau. Allerdings wurde die Verlegung nicht durchgeführt und das Forstamt Entringen blieb durch Schreiben des Staatspräsidenten und Finanzministers vom 9.4.1952 bis auf weiteres bestehen.

Mit Wirkung vom 1.11.**1949** (Erlaß II A Nr.3808 vom 20.10.1949 Wü 160 Acc 71/1995 Nr.43) erhielt es vom Forstamt Einsiedel die zur Stadt Tübingen gehörenden Körperschaftswaldungen der ehemaligen Gemeinde Lustnau, sodaß Entringen die gesamten Waldungen der Stadt Tübingen betreute und erhielt vom Forstamt Reutlingen den Körperschaftswald Wannweil. Das Forstamt Tübingen gab im Gegenzug an das Forstamt Einsiedel den Staatswalddistrikt Großholz auf Markung Kusterdingen sowie die Körperschafts- und Privatwaldungen auf Markung Kusterdingen und Jettenburg ab.

Mit Erlaß des Ministeriums für Ernährung, Landwirtschaft und Forsten über die Verlegung des Dienstsitzes des Forstamts Tübingen vom 13.6.**1953** (GABl.S.208) wurde der Dienstsitz von Entringen nach Tübingen endgültig verlegt und am 23.7.1953 vollzogen.

Durch Bekanntmachung des Ministeriums für Ernährung, Landwirtschaft, Weinbau und Forsten über die Auflösung eines staatlichen Forstamtes und die Änderung von Forstbezirksgrenzen vom 10.11.1965 (GABl.S.591) wurde mit Wirkung vom 1.10.**1965** das Staatliche Forstamt Tübingen aufgelöst und der Bezirk an die Forstämter Tübingen (vormals Einsiedel), Bebenhausen und Reutlingen verteilt.

Das Forstamt Tübingen (vormals Einsiedel) erhielt die Markungen Altingen, Breitenholz, Entringen, Hagelloch, Hirschau, Pfäffingen, Poltringen, Reusten, Tübingen, Unterjesingen und Wankheim, die Staatswalddistrikte II, III und Teile von Distrikt IV (Abteilungen 3 bis 8 sowie ein Teil der Abteilung 10) auf den Markungen Hagelloch und Unterjesingen, den Stadtwald Tübingen auf den Markungen Bebenhausen, Hagelloch, Tübingen, Unterjesingen und Wankheim, den Stiftungswald Tübingen auf der Markung Tübingen, die Gemeindewaldungen Altingen, Breitenholz (auf den Markungen Breitenholz und Kayh), Entringen, Hagelloch, Hirschau, Pfäffingen (auf den Markungen Entringen und Pfäffingen), Poltringen (auf den Markungen Poltringen und Oberndorf), Reusten (auf den Markungen Breitenholz und Kayh), Unterjesingen und Wankheim (auf den Markungen Tübingen und Wankheim), den vertraglich betreuten Kleinprivatwald auf den Markungen Entringen und Unterjesingen, den fallweise betreuten Kleinprivatwald auf den Markungen Altingen, Breitenholz, Entringen, Hagelloch, Hirschau, Pfäffingen, Poltringen, Tübingen, Unterjesingen und Wankheim, den Großprivatwald und Bundeswald auf den Markungen Entringen, Tübingen und Wankheim.

Das Forstamt Bebenhausen erhielt die Staatswalddistrikte IV (Abteilungen 1 und 2, sowie ein Teil der Abteilung 10) und V bis XIV auf den Markungen Breitenholz, Entringen und Hagelloch.

Das Forstamt Reutlingen erhielt die Markungen Immenhausen, Mähringen und Stockach, die Gemeindewaldungen Immenhausen, Mähringen und Stockach sowie fallweise betreuter Privatwald auf diesen Markungen.

## 2.80 Behördengeschichte des Forstamts Tuttlingen (1902 – 1975, StAF)

Durch Gesetz vom 19. Februar **1902** (Regierungsblatt S.37) wurden die Forstämter alter Ordnung aufgehoben. Aufgrund der Bekanntmachung des Finanzministeriums vom 22.2. 1902 (Staatsanzeiger S.409) wurde mit Wirkung vom 1. April an das Forstamt Tuttlingen aus dem Revier Tuttlingen des Forstamts Rottweil (alter Ordnung) errichtet. Es erhielt die Gemeinde- und Stiftungswaldungen von Nendingen vom ehemaligen Revier Mühlheim zugeteilt.

Das Forstamt war für die Privatwaldungen in Nendingen, Neuhausen ob Eck, Tuttlingen und Wurmlingen (Oberamt Tuttlingen) zuständig (Einteilung der Forstbezirke in Absicht auf die Privatwaldungen im engeren Sinn, in: Wü 161/32 T 1 Nr.28) sowie für die Körperschaftswaldungen der Gemeinden Nendingen, Neuhausen, Tuttlingen und Wurmlingen und der Pfarrgemeinden Nendingen und Wurmlingen (Wü 161/61 T 1 Nr.11).

Staatswaldungen lagen auf den Markungen Tuttlingen mit Bruderhof, Nendingen und Neuhausen sowie auf den badischen Markungen Liptingen, Worblingen und Singen (Wü 161/61 T 1 Nr.31, 45).

Folgende fideikommissarischen Waldungen waren dem Forstamt zugeteilt: die Waldungen der Herren von Enzberg in Fridingen und Nendingen und der Herren von Wiederhold bzw. von Varnbühler in Rietheim (Übersicht über die fideikommissarischen Forste in Württemberg, in: Wü 161/3 T 1 Nr.234).

Das Forstamt gehörte seit **1902** zum Forstverband Tuttlingen (Wü 161/30 T 1 Nr.18 und 39), seit **1912** zum Forstverband Rottweil (Wü 161/62 T 2 Nr.15, Wü 161/7 T 1 Nr.12).

Im Jahre **1902** wurde durch Erlaß der Forstdirektion Nr. 9041 vom 26. September ein Amtsmannsbezirk versuchsweise aus Staatswaldungen der Hut Tuttlingen und Nendingen und den Gemeinde und Pfarrwaldungen von Wurmlingen gebildet (Wü 161/61 T 1 Nr.76).

Durch die Bekanntmachung der Ministerien für Justiz und Finanzen betreffend die Amtsanwaltschaft für Forstrügesachen sowie für Zoll- und Steuerstrafsachen vom 5. Januar **1903** (Regierungsblatt S.1) versah das Forstamt das Amt der Amtsanwaltschaft für Forstrügesachen für den Sprengel des Amtsgerichts Tuttlingen (Wü 161/37 T 1 Nr.13).

Das Forstamt lag **1905** im Sprengel des Kameralamts sowie des Oberamts Tuttlingen.

**1905** erfolgte durch Erlaß Nr. 5279 vom 20. Juli eine zweite Gründung des Amtsmannsbezirks aus den Gemeinde- und Pfarrwaldungen von Nendingen und Wurmlingen. Bis **1920** wirkten in diesem Bezirk fünf verschiedene Amtsmänner (Wü 161/61 T 1 Nr.76)..

**1912** lagen Staatswaldungen auf den Markungen Nendingen, Neuhausen, Tuttlingen, Bruderhof, Singen, Worblingen, Liptingen und Oberschwandorf (Wü 161/61 T 1 Nr.45).

Seit **1921** war das Staatsrentamt Rottweil in kassenmäßiger Hinsicht für das Forstamt Tuttlingen zuständig (Wü 161/62 T 2 Nr.332).

**1921** erfolgte die Auflösung des Amtsmannsbezirks durch Erlaß Nr. 8702 (Wü 161/61 T 1 Nr.76). Diese Auflösung war jedoch nur von kurzer Dauer. Schon im nächsten Jahr wurde zum dritten Mal ein Amtsmannsbezirk – nun wieder aus Staatswaldungen der Hut Neuhausen und Gemeindewaldungen von Neuhausen – durch Erlaß Nr. 19180 vom 30. Januar **1922** mit Wirkung vom 1. Februar an errichtet (Wü 161/61 T 1 Nr.76).

Ab dem 1. Dezember **1925** wurde dem Oberförster ein Oberförsterrevier als besonderes Revier überwiesen. Es erhielt als Staatswaldungen die Forstei Tuttlingen, Neuhausen und Nendingen sowie die Körperschaftswaldungen von Nendingen und Neuhausen. Das Forstmeisterrevier erhielt als Staatswaldungen die Forstei Bruderhof sowie die Körperschaftswaldungen in Tuttlingen und Wurmlingen (Wü 161/61 T 1 Nr.76).

**1925** betrug die Gesamtfläche des Forstamts 3872 ha, davon 1544 ha Staatsgrundfläche und 2328 ha Körperschaftswaldungen in Staatsbeförderung (Wü 161/22 T 1 Nr.83). Es gehörte damit flächenmäßig zu den größeren Forstämtern im Archivsprengel mit einem relativ hohen Körperschaftswaldanteil. Der Forstmeisterbezirk umfaßte 341 ha Staatswald und 1277 ha Körperschaftswald, der Oberförsterbezirk 1203 ha Staatswald und 1051 ha Körperschaftswald.

Durch Schreiben der Württembergischen Forstdirektion vom 9. September **1929** XIV Nr. 9881 wurde die durch Erlaß vom 13. Juli bzw. 7. September 1903 dem Forstamt zugeteilte Teilgemeindemarkung

Bronnen (Waldungen des Freiherrn von Enzberg) der forstpolizeilichen Aufsicht des Forstamts Mühlheim unterstellt (Wü 161/61 T 1 Nr.34).

**1931** lagen Staatswaldungen des Forstmeisterreviers (später Revier Bruderhof) auf Markungen Bruderhof, Singen und Worblingen, des Oberförsterreviers (später Forstmeisterrevier – Revier Tuttlingen) auf Markungen Liptingen, Nendingen, Neuhausen, Oberschwandorf und Tuttlingen (Wü 161/61 T 1 Nr.45).

Durch Erlaß der Forstdirektion vom 28. Oktober **1932** (Amtsblatt des Finanzministeriums S.17) wurde die Oberförsterstelle des Forstamts Tuttlingen aufgehoben. Das Forstamt trat an das Forstamt Spaichingen den Gemeinde-, Pfarr-, Kaplanei- und Privatwald von Wurmlingen ab. Der bisherige Forstmeisterbezirk erhielt die Bezeichnung „Revier Bruderhof“ und der bisherige Oberförsterbezirk die Bezeichnung „Revier Tuttlingen“ (Wü 161/61 T 1 Nr.76).

Durch Erlaß der Forstdirektion vom 3. April **1933** (Amtsblatt des Finanzministeriums S.7) wurde mit der Versehung des Amtes der Staatsanwaltschaft für die Forstrügesachen im Amtsgerichtsbezirk Tuttlingen der Vorstand des Forstamts Tuttlingen bestimmt.

Das Gouvernement Militaire bestimmte mit Schreiben vom 20. September **1945** den Forstmeister Kreidler vom Forstamt Tuttlingen zum verantwortlichen Kreisforstmeister des Kreises Tuttlingen (Wü 160 Acc 71/1995 Nr.45).

Durch Rundverfügung der Forstdirektion vom 7. März **1946** wurden bei der Auflösung der Staatsrentämter die Amtskassengeschäfte der Forstverwaltung dezentralisiert. Das bisher dem Staatsrentamt Tübingen zugeteilte Forstamt Tuttlingen wurde hierbei dem Finanzamt Tuttlingen zuteilt (Wü 161/3 T 2 Nr.138).

Durch die Bekanntmachung des Ministeriums für Ernährung, Landwirtschaft, Weinbau und Forsten über die Änderung von Forstbezirksgrenzen vom 28. September **1967** wurden mit Wirkung vom 1. Oktober an die Staatswaldungen des Gemeindeteils Bruderhof auf dem Gebiet der Stadt Singen (Hohentwiel) sowie die Staatswaldungen auf Markung Worblingen dem Staatlichen Forstamt Radolfzell zugeteilt.

Aufgrund der Anordnung der Landesregierung über Sitze und Bezirke der Staatlichen Forstämter vom 1. Juli **1975** (GBl. S.549) wurde das Forstamt zuständig für die Gemeinden Neuhausen ob Eck mit Ausnahme der Staatswalddistrikte II Boschenholz, III Hölzler, IV Fretzweide und des Staatswalddistrikts XI Schindelwald, Abt. 6 bis 29, für Tuttlingen mit Ausnahme des Staatswalddistrikts I Möhringerberg und III Konzenberg.

Das Forstamt wurde der Forstdirektion Freiburg zugeteilt. Seither ist das Staatsarchiv Freiburg für die Archivierung zuständig.

## **2.81 Behördengeschichte des Forstamts Überlingen (StAF, 1975 – 2004)**

Durch das Gesetz zur Reform der Verwaltungsstruktur, zur Justizreform und zur Erweiterung des kommunalen Handlungsspielraums (Verwaltungsstruktur-Reformgesetz) vom 1. Juli 2004 wurden mit Wirkung vom 1. Januar **2005** an die bisher von den Staatlichen Forstämtern wahrgenommenen Aufgaben für die Gebiete der Stadt- oder Landkreise auf die Gemeinden der Stadtkreise oder die Landratsämter als untere Verwaltungsbehörde abgegeben (BGl. S.469). Aus den Forstämtern Tettnang und Überlingen wurde das Kreisforstamt Friedrichshafen gebildet.

## **2.82 Behördengeschichte des Forstamts Ulm (StAF, 1975 – 2004)**

Durch das Gesetz zur Reform der Verwaltungsstruktur, zur Justizreform und zur Erweiterung des kommunalen Handlungsspielraums (Verwaltungsstruktur-Reformgesetz) vom 1. Juli 2004 wurden mit Wirkung vom 1. Januar **2005** an die bisher von den Staatlichen Forstämtern wahrgenommenen Aufgaben für die Gebiete der Stadt- oder Landkreise auf die Gemeinden der Stadtkreise oder die Landratsämter als untere Verwaltungsbehörde abgegeben (BGl. S.469). Aus den Forstämtern Blaubeuren, Blaustein, Ehingen, Langenau und Ulm wurde das Kreisforstamt Ulm bzw. Stadtforstamt Ulm (aus Teilen des Forstamts Ulm) gebildet.

## 2.83 Behördengeschichte des Forstamts Urach (1904 - 2004)

Durch das Gesetz vom 19. Februar **1902** (Regierungsblatt S.37) wurden die Forstämter alter Ordnung mit Wirkung vom 1. April an aufgehoben und aus den Revierämtern Forstämter neuer Ordnung errichtet.

Durch die Bekanntmachung des Finanzministeriums betr. die Forstämter neuer Ordnung vom 22. Februar 1902 (Staatsanzeiger S.409) wurde das Forstamt Hengen mit Sitz in Urach errichtet.

Es erhielt die rechts der Erms gelegenen Distrikte des bisherigen Reviers Urach des Forstamts Urach (alter Ordnung). Die links der Erms gelegenen Distrikte des bisherigen Reviers Urach sowie die Gemeindewaldungen von Bleichstetten, Sirchingen und Upfingen fielen an das neuerrichtete Forstamt Sankt Johann. Die Gemeindewaldungen von Lonsingen fielen an das neuerrichtete Forstamt Grafeneck.

Durch die Entschließung vom 20. Oktober **1904** wurde die Zerteilung des Forstamts Hengen, Sitz in Urach in ein Forstamt Urach und ein Forstamt Hengen mit Wirkung vom 1. November an genehmigt. Das Forstamt Urach erhielt die Staatswalddistrikte Fuchsberg, Kaltental, Schweizerberg, Gerstenhau, Rutschenwald, Eichhalde, Baldeck, Pfaffenhölzle, Seeburg und Sponiwäldle und die Körperschafts- und Privatwaldungen auf den Markungen Hülben, Seeburg und Urach (Staatsanzeiger S.1691, Wü 161/62 T 2 Nr.15). Für die Verrechnung der Einnahmen und Ausgaben wurde das Kameralamt Urach zuständig.

Der Sprengel des Forstamts Urach lag im Gebiet des Oberamts und Kameralamts Urach und enthielt vor allem Staats- und Kommunalwald (Wü 161/29 T 1 Nr.19).

Aufgrund des Erlasses der Forstdirektion vom 20. Januar **1905** wurde der Walddistrikt Schwanenberg von der Hut Seeburg des Forstamts Urach abgetrennt und der Hilfshut Gruorn des Forstamts Hengen zugeteilt (Wü 161/62 T 2 Nr.16). Für die Privatwaldungen von Seeburg wurde das Forstamt Hengen zuständig (Einteilung der Forstbezirke in Absicht auf die Privatwaldungen im engeren Sinn, in: Wü 161/32 T 1 Nr.28).

1904 bzw. **1908** lagen Staatswaldungen auf den Markungen Grabenstetten, Hülben, Rietheim, Seeburg, Trailfingen, Urach und Wittlingen und Gemeindewaldungen auf den Markungen Hülben, Seeburg und Urach (Wü 161/62 T 2 Nr.89, 48).

**1912** gehörte das Forstamt zum Forstverband Urach (Wü 161/62 T 2 Nr.15, Wü 161/7 T 1 Nr.12).

**1913** lagen die Gemeindemarkungen Grabenstetten, Hülben, Rietheim, Seeburg, Trailfingen, Urach und Wittlingen innerhalb des Forstbezirks. Gemeinde- und Privatwaldungen lagen in Urach, Hülben und Seeburg, Stiftungswaldungen in Hülben (Wü 161/62 T 2 Nr.28).

**1914** wurde das Forstamt mit der Verwaltung der Bücher der Lesevereinsbibliothek des Forstamts Urach alter Ordnung betraut und war in dieser Eigenschaft für den Forstverband Urach zuständig (Wü 161/30 T 1 Nr.15).

Seit **1921** war das Staatsrentamt Tübingen in kassenmäßiger Hinsicht für das Forstamt Urach zuständig (Wü 161/62 T 2 Nr.332).

**1923** lagen Staatswaldungen auf folgenden Markungen: Grabenstetten, Hülben, Rietheim, Seeburg, Trailfingen, Urach und Wittlingen (Wü 161/62 T 2 Nr.89).

Durch den Erlaß der Forstdirektion vom 14. November **1925** wurde die Umwandlung des Forstamts Hengen in eine Oberförsterstelle und deren Angliederung an das Forstamt Urach beschlossen (Wü 161/62 T 2 Nr.15) (siehe auch Erlaß der Forstdirektion an die Forstämter und Staatsrentämter über Änderungen in der Forstbezirkseinteilung und über Ausscheidung von Forstmeister- und Oberförsterevieren innerhalb der Forstbezirke vom 1. Dezember 1925 (Amtsblatt des Württembergischen Finanzministeriums S.73).

.Nach dem Stand vom 1. Juli 1925 waren dem Forstmeisterrevier die Körperschaftswaldungen der Gemeinden Hülben, Seeburg und Urach und der Stiftung Hülben zugeteilt (Wü 161/62 T 2 Nr.15).

**1925** betrug die Gesamtfläche des Forstamts 4503 ha, davon 1776 ha Staatsgrundfläche und 2727 ha Körperschaftswaldungen in Staatsbeförderung (Wü 161/22 T 1 Nr.83). Es war damit flächenmäßig das zweitgrößte Forstamt im Archivsprengel. Der Forstmeisterbezirk umfaßte 1072 ha Staatswald und 1270 ha Körperschaftswald, der Oberförsterbezirk 704 ha Staatswald und 1457 ha Körperschaftswald.

Folgende Markungen waren der Oberförsterstelle Hengen in forstpolizeilicher Hinsicht **1926** unterstellt: Böhringen mit Aglishardt und Strohweiler, Donnstetten, Grabenstetten, Gruorn, Hengen, Seeburg, Trailfingen, Wittlingen, Zainingen, Feldstetten und Westerheim (Wü 161/62 T 2 Nr.15).

Durch den Erlaß der Forstdirektion II A Nr.12042 vom 25. September **1932** wurde das Forstamt Neuffen mit Wirkung vom 15. Oktober ab aufgehoben. Die Körperschafts- und Privatwaldungen von Erkenbrechtweiler fielen an das Forstamt Urach, Oberförsterstelle Hengen (Wü 161/62 T 2 Nr.15; Amtsblatt der Finanzministeriums S.11).

Am 1. Mai **1938** bzw. 1. März **1939** wurden umfangreiche Waldungen (Staatswalddistrikte Trailfingener Kopf, Kalksbuch, Großer Hau und Scheibe u.a.) an das Heeresforstamt Münsingen, das für den Truppenübungsplatz Münsingen zuständig war, abgegeben (Wü 161/62 T 2 Nr.10).

Auf 1. Oktober **1944** wurde die Außenstelle Hengen förmlich aufgelöst und der gesamte Flächenbestand dem Forstamt Urach einverleibt. Lediglich die Markung Westerheim kam zum Forstamt Wiesensteig (Wü 161/62 T 2 Nr.10).

Mit Schreiben vom 20. September **1945** bestimmte das Gouvernement Militaire den Forstmeister Spohn vom Forstamt Urach zum verantwortlichen Kreisforstmeister des Kreises Reutlingen (Wü 160 Acc 71/1995 Nr.45).

Auf 1. Oktober 1945 mußte die Markung Erkenbrechtweiler aufgrund der neuen Zonengrenze an das Forstamt Nürtingen abgetreten werden. Dafür kam die Markung Westerheim wieder zum Forstamt Urach zurück (Wü 161/62 T 2 Nr.10).

Durch die Rundverfügung der Forstdirektion vom 7. März **1946** wurden bei der Auflösung der Staatsrentämter die Amtskassengeschäfte der Forstverwaltung dezentralisiert. Das bisher dem Staatsrentamt Tübingen zugeteilte Forstamt Urach wurde hierbei dem Finanzamt Urach zuteilt (Wü 161/3 T 2 Nr.138).

Aufgrund des Erlasses der Württembergischen Forstdirektion XVI Nr.3166 vom 10. Oktober **1947** wurde das ehemalige Heeresforstamt Münsingen aufgelöst. Es gab an das Forstamt Urach die Revierförsterei West mit 715 Ha ab. Das Forstamt Urach gab seinerseits an das Forstamt St.Johann die Waldungen auf Markung Urach (Stadt- und Kleinprivatwald) ab (Wü 120 T 1 Nr.138).

Ab 1. Januar **1948** trat der Stadtwald Urach in Staatsbeförderung (Wü 161/62 T 2 Nr.10).

**1950** wurde das Forstamt Urach neu zum Bibliotheksforstamt des Forstverbands bestimmt (Wü 161/30 T 1 Nr.15).

Seit **1951** gehörte das Forstamt zum Forstverband Urach (Wü 161/30 T 1 Nr.39).

Durch die Bekanntmachung des Ministeriums für Ernährung, Landwirtschaft, Weinbau und Forsten über die Auflösung von Staatlichen Forstämtern und die Änderung von Forstbezirksgrenzen vom 19. Dezember **1962** (GABl. 1963 S.18) erhielt das Forstamt vom Forstamt St.Johann die auf den Markungen Upfingen und Urach liegenden Staatswalddistrikte VII bis XII.

Ein kleiner Teil des aufgelösten Forstamts Metzingen fiel 1975 an das Forstamt Urach (Dettingen an der Erms).

Aufgrund der Anordnung der Landesregierung über Sitze und Bezirke der Staatlichen Forstämter vom 1. Juli **1975** (GBl. S.549) war das Forstamt zuständig für die Gemeinden Grabenstetten, Dettingen an der Erms, Hülben, Römerstein und Urach mit Ausnahme des Staatswalddistrikts VIII Föhrenberg Abt. 7 bis 16 sowie von der Gemeinde Laichingen für die Staatswalddistrikte XVIII Hochwang, XIX Winterhalde, von der Gemeinde Münsingen für die Staatswalddistrikte IX Seeburg, X Sponis und von der Gemeinde Würtingen für den Staatswalddistrikt XXVII Bickelshausen.

Aufgrund der Anordnung der Landesregierung über Sitze und Bezirke der Staatlichen Forstämter vom 23. Juni **1997** (GBl. S. 354) war das Forstamt zuständig für die Gemeinde Bad Urach mit Ausnahme des Staatswalddistrikts 8 Föhrenberg Abt. 7-9, 12, 15, 16, Dettingen an der Erms, Grabenstetten, Hülben, Römerstein, St. Johann mit Ausnahme der Staatswalddistrikte 6 Erndthaus Abt. 1-6, 7 Schopflocherhau Abt. 1-6, 8 Lonsingerbuch Abt. 1-13, 15-17, 19, 20, 22-24, 26-28, 30-32, 9 Schützenbuch Abt. 1, 2, 4, 6, 10 Hansberg, Abt. 1-5, 10 Auental Abt. 1-3 sowie von der Gemeinde Münsingen für die Staatswalddistrikte 9 Seeburg Abt. 3-5, 10 Sponiswäldle.

Durch das Gesetz zur Reform der Verwaltungsstruktur, zur Justizreform und zur Erweiterung des kommunalen Handlungsspielraums (Verwaltungsstruktur-Reformgesetz) vom 1. Juli 2004 wurden mit



Wirkung vom 1. Januar **2005** an die bisher von den Staatlichen Forstämtern wahrgenommenen Aufgaben für die Gebiete der Stadt- oder Landkreise auf die Gemeinden der Stadtkreise oder die Landratsämter als untere Verwaltungsbehörde abgegeben (BGl. S.469). Aus den Forstämtern Bad Urach, Lichtenstein, Münsingen, Reutlingen und Zwiefalten wurde das Kreisforstamt Reutlingen mit Sitz in Münsingen und einer Außenstelle in Reutlingen gebildet.

## 2.84 Behördengeschichte des Forstamts Wangen (1902 – 2004)

Durch Gesetz vom 19. Februar **1902** (Regierungsblatt S.37) wurden die Forstämter alter Ordnung aufgelöst. Durch Bekanntmachung des Finanzministeriums vom 22. Februar 1902 (Staatsanzeiger S.409), betreffend die Forstämter neuer Ordnung, wurde aus dem Revier Wangen des Forstamts Weingarten (alter Ordnung) ein selbständiges Forstamt neuer Ordnung errichtet. Es erhielt vom Revier Leutkirch die Gemeindewaldungen von Leupolz und die Stiftungswaldungen von Eisenharz, Ratzenried und Siggen zugeteilt. Sein Sprengel umfaßte nun Teile der Oberämter Ravensburg, Tettwang und Wangen bzw. des Kameralamts Wangen.

Das Forstamt gehörte seit 1902 zum Forstverband Weingarten (Wü 161/30 T 1 Nr.18).

Der Amtssprengel umfaßte **1903** vor allem Privatwald (Wü 161/29 T 1 Nr.19).

Folgende fideikommissarischen Forste fielen in den Zuständigkeitsbereich des Forstamts Wangen:

- 1) Waldungen des Rentamts der Grafen von Beroldingen in Ratzenried auf Markung Ratzenried (freies Eigentum)
- 2) Waldungen des Werner von Kreit in Vogt-Mosisgreut (Übersicht über die fideikommissarischen Forste in Württemberg, in: Wü 161/3 T 1 Nr.234).

Das Forstamt war auch für die Privatwaldungen auf den Markungen Bodnegg (Oberamt Ravensburg), Flunau, Neukirch, Schomburg (Oberamt Tettwang), Amtzell, Deuchelried, Eggenreute, Eglofs, Eisenharz, Göttlishofen, Kißlegg, Leupolz, Neuravensburg, Niederwangen, Ratzenried, Siggen, Sommersried, Waltershofen und Wangen (Oberamt Wangen) zuständig (Einteilung der Forstbezirke in Absicht auf die Privatwaldungen im engeren Sinn, in: Wü 161/32 T 1 Nr.28).

**1905** wurden die durch eigene Sachverständige bewirtschafteten Körperschaftswaldungen des Spitals Kißlegg und der Stadt bzw. der Stiftung Wangen dem Forstbezirk zugeteilt (Wü 161/68 T 2 Nr.123).

Durch Erlaß der württembergischen Forstdirektion Nr. 3926 vom 28. März **1908** wurden die Windischgrätzschen Waldungen auf den Markungen Eglofs, Göttlishofen und Siggen - wie die auf diesen Markungen gelegenen Privatwaldungen schon früher - vom Forstamt Leutkirch abgeteilt und dem Forstamt Wangen zugeschlagen (Wü 161/63 T 1 Nr.17).

**1912** kam das Forstamt zum Forstverband Ravensburg (Wü 161/62 T 2 Nr.15, Wü 161/7 T 1 Nr.12)

Der Erlaß der württembergischen Forstdirektion Nr. 8771 vom 14. August 1912 teilte dem Forstamt die bisher dem Forstamt Leutkirch unterstellten Körperschaftswaldungen von Beuren, Bolsternang, Christazhofen, Enkenhofen, Großholzleute, Isny, Menelzhofen und Rohrdorf mit Wirkung von 1. Oktober an zu (Wü 161/63 T 1 Nr.18).

Mit Erlaß Nr. 7954 vom 2. September **1913** wurden die Waldungen der Gemeinde Steinach mit Wirkung von 1. Oktober an dem Forstamt Wangen zur Bewirtschaftung überwiesen (Wü 161/63 T 1 Nr.18).

Seit **1921** war das Staatsrentamt Weingarten in kassenmäßiger Hinsicht für das Forstamt Wangen zuständig (Wü 161/62 T 2 Nr.332).

**1925** betrug die Gesamtfläche des Forstamts 1768 ha, davon 611 ha Staatsgrundfläche und 1157 ha Körperschaftswaldungen in Staatsbeförderung (Wü 161/22 T 1 Nr.83). Es war damit flächenmäßig das zweitkleinste Forstamt im Archivsprengel.

Durch Erlaß der Forstdirektion vom 3. April **1933** (Amtsblatt des Finanzministeriums S.7) wurde mit der Versehung des Amtes der Staatsanwaltschaft für die Forstrügesachen im Amtsgerichtsbezirk Wangen der Vorstand des Forstamts Wangen bestimmt.

**1942** war das Forstamt für Staatswaldungen auf den Markungen Amtzell, Bodnegg, Neukirch, Neuravensburg, Schomburg, Vogt und Niederwangen, für den Stiftungswald in Bodnegg, Haslach, Neukirch, Goppertsweiler, Krumbach, Primisweiler, Amtzell, Beuren, Rohrdorf, Herfatz, Bolsternang, Christazhofen, Deuchelried, Eisenharz, Enkenhofen, Isny, Leupolz, Menelzhofen, Niederwangen, Pfärrich, Ratzenried, Roggenzell, Schwarzenbach, Siggen, Eglofs, Isny, Waldsee und Wangen, für die Gemeindewaldungen in Amtzell, Großholzleute, Neutrauchburg, Rohrdorf, Waldsee, Wangen und Isny sowie für Privatwald in Amtzell, Beuren, Bodnegg, Christazhofen, Deuchelried, Eglofs, Eisenharz, Göttlishofen, Großholzleute, Kißlegg, Leupolz, Neutrauchburg, Neukirch mit Flunau, Neuravensburg, Niederwangen, Ratzenried, Rohrdorf, Schomburg, Siggen, Waltershofen und Wangen zu-

ständig. U.a. fielen unter letztere die Waldungen der Graf Otto von Quadtschen Erbgemeinschaft auf Markung Neukirch und Langnau, der Fürst Windischgraetzschens Forstverwaltung Eglöfs auf Markung Eglöfs und Siggen, der Osterwaldgenossenschaft Eglöfs auf Markung Eglöfs, des Fürsten Quadt zu Wykradt und Isny auf Markungen Rohrdorf, Großholzleute, Isny, Neutrauchburg, Friesenhofen, Christazhofen, Beuren und Kreuztal, der Standesherrschaft Zeil auf Markungen Beuren, Eisenharz, Großholzleute, Sommersried, Neutrauchburg, Rohrdorf und Walters-hofen und der Standesherrschaft Wolfegg auf Markungen Amtzell, Bodnegg, Deuchelried, Sommersried, Leupolz und Walters-hofen (Wü 161/63 T 1 Nr.17).

Mit Schreiben vom 20. September **1945** bestimmte das Gouvernement Militaire den Forstmeister Maucher vom Forstamt Wangen zum verantwortlichen Kreisforstmeister des Kreises Wangen (Wü 160 Acc 71/1995 Nr.45).

Durch Rundverfügung der Forstdirektion vom 7. März **1946** wurden bei der Auflösung der Staatsrentämter die Amtskassengeschäfte der Forstverwaltung dezentralisiert. Das bisher dem Staatsrentamt Tübingen zugeteilte Forstamt Wangen wurde hierbei dem Finanzamt Wangen zuteilt (Wü 161/3 T 2 Nr.138).

Bei der forstlichen Neuorganisation Hohenzollerns nach 1945 wurde durch Erlaß der Forstdirektion Nr. 1246 vom 20. März 1946 die Waldungen in Achberg dem Forstamt Wangen zugeteilt (Wü 160 Acc 71/1995 Nr.41).

Seit **1951** gehörte das Forstamt zum Forstverband Ravensburg (Wü 161/30 T 1 Nr.39).

Durch Erlaß XIV Nr.3478 vom 17. September 1951 wurden die auf der Gemeindemarkung Bodnegg gelegenen Waldungen aus dem Forstpolizeibezirk Wangen ausgeliedert und dem Forstpolizeibezirk Ravensburg zugeteilt (Wü 160 Acc 71/1995 Nr.43).

Durch Bekanntmachung des Ministeriums für Ernährung, Landwirtschaft, Weinbau und Forsten über die Auflösung des Staatlichen Forstamts Mochenwangen und die Änderung von Forstbezirksgrenzen vom 13. Januar **1966** (GABl. S.23) gab das Forstamt Ravensburg das Gebiet der Gemeinde Bodnegg mit Privatwald, das Forstamt Tettang den Wald der Pfarrstelle Wildpoltsweiler auf dem Gebiet der Gemeinde Neukirch und das Forstamt Leutkirch das Gebiet der Gemeinde Waltershofen sowie den Gemeinde-, Stiftungs- und Pfarrwald an das Forstamt Wangen ab. Das Forstamt Wangen gab seinerseits an das Forstamt Baidt den Stadtwald Bad Waldsee auf dem Gebiet der Stadtgemeinde Bad Waldsee und der Gemeinden Arnach, Gaisbeuren, Haisterkirch, Unterurbach und Ziegelbach und an das Forstamt Tettang den Pfarrwald Krummbach auf dem Gebiet der Gemeinde Tannau ab.

Aufgrund der Anordnung der Landesregierung über Sitze und Bezirke der Staatlichen Forstämter vom 1. Juli **1975** (GBl. S.549) war das Forstamt zuständig für die Gemeinden Achberg, Amtzell, Argenbühl mit Ausnahme des Staatswalddistrikts XI Enkenhofer Wald, für Isny im Allgäu mit Ausnahme des Staatswalddistrikts X Winnismoos, für Kißlegg mit Ausnahme der Staatswalddistrikte XV Hohlloch und XX Argensee, für Vogt, Wangen im Allgäu und Wolfegg sowie von den Gemeinden Schlier und Waldburg für die Staatswalddistrikte VIII Heißenwald, Abt. 1 bis 7 , 11, 12, 21 bis 24, IX Sporer, V Grunderwald und VI Hintermooserwald.

Der Sprengel des Forstamts Weingarten fiel teilweise an das Forstamt Wangen (Wolfegg).

Aufgrund der Anordnung der Landesregierung über Sitze und Bezirke der Staatlichen Forstämter vom 23. Juni **1997** (GBl. S.354) wurde das Forstamt zuständig für die Gemeinden Achberg, Amtzell, Argenbühl mit Ausnahme des Staatswalddistrikts 11 Enkenhofer Wald Abt.2-4, Isny im Allgäu mit Ausnahme der Staatswalddistrikte 10 Winnismoos Abt.1, 2, 11 Enkenhofer Wald Abt. 2, 3, Kisslegg mit Ausnahme des Staatswalddistrikts 15 Hofloh, Vogt mit Ausnahme des Staatswalddistrikts 5 Heisserwald Abt. 13, Wangen im Allgäu, Wolfegg mit Ausnahme des Staatswalddistrikts 3 Bergatreuter Wald Abt. 1-3 sowie von der Gemeinde Leutkirch für den Staatswalddistrikt 28 Sack, von der Gemeinde Schlier für die Staatswalddistrikte 5 Grunderwald Abt.3, 6, 7, 19, 6 Hintermooserwald Abt.1-7, 7 Obertannenwald Abt. 14, 8 Heisserwald Abt. 1-6, von der Gemeinde Waldburg für die Staatswalddistrikte 8 Heisserwald Abt.7, 9 Sporer Abt. 1, 2.

Durch das Gesetz zur Reform der Verwaltungsstruktur, zur Justizreform und zur Erweiterung des kommunalen Handlungsspielraums (Verwaltungsstruktur-Reformgesetz) vom 1. Juli 2004 wurden mit Wirkung vom 1. Januar **2005** an die bisher von den Staatlichen Forstämtern wahrgenommenen Auf-

gaben für die Gebiete der Stadt- oder Landkreise auf die Gemeinden der Stadtkreise oder die Landratsämter als untere Verwaltungsbehörde abgegeben (BGl. S.469). Aus den Forstämtern Bad Waldsee, Leutkirch, Ravensburg und Wangen wurde das Kreisforstamt Ravensburg mit Außenstelle in Leutkirch (für Leutkirch und Wangen) gebildet.

## 2.85 Behördengeschichte des Forstamts Wehingen (1902 – 1975, StAF)

Durch das Gesetz vom 19. Februar **1902** (Regierungsblatt S. 37) wurden die Forstämter alter Ordnung und damit auch das Forstamt Rottweil mit Wirkung vom 1. April an aufgelöst. Durch Bekanntmachung des Finanzministeriums vom 22. Februar 1902 (Staatsanzeiger S. 409) betreffend die Forstämter neuer Ordnung wurde aus dem Revier Wehingen das selbständige Forstamt Wehingen errichtet. Veränderungen am Forstamtssprengel wurden nicht vorgenommen.

Folgende fideikommissarischen Waldungen waren dem Forstamt zugeteilt: die Waldungen der Hofkammer Sigmaringen der Fürsten von Hohenzollern-Sigmaringen, der Oberförsterei Beuron in Bubsheim, Egesheim und Nusplingen, der Oberförsterei Herlingen in Erpfinden und der Oberförsterei Achberg in Langnau und Strohdorf und der Herren von Ow in Deilingen-Hohenberg (Allodialgut der Freifrau Marie von Ow und des Freiherrn Maximilian von Ow in Loham/Bayern) (Übersicht über die fideikommissarischen Forste in Württemberg, in: Wü 161/3 T 1 Nr.234).

Das Forstamt gehörte seit 1902 zum Forstverband Tuttlingen (Wü 161/30 T 1 Nr. 18 und 39), seit **1912** zum Forstverband Rottweil (Wü 161/62 T 2 Nr.15, Wü 161/7 T 1 Nr.12).

Staatswaldungen befanden sich **1906** auf den Markungen Egesheim, Gosheim, Reichenbach und Wehingen (Wü 161/64 T 1 Nr.25).

1906 lagen im Sprengel des Forstamts Waldungen folgende Körperschaften: Böttingen (und Pfarrei), Bubsheim (und Pfarrei), Deilingen, Delkhofen (Teilgemeinde), Denkingen (und Pfarrei), Egesheim (und Stiftung), Gosheim, Hausen am Thann, Königsheim (und Pfarrei), Nusplingen, Oberdigisheim, Obernheim, Ratshausen, Reichenbach, Schörzingen (und Pfarrei), Unterdigisheim, Wehingen (und Pfarrei), Weilen unter den Rinnen (Wü 161/64 T 1 Nr.71).

**1913** lagen Privatwaldungen auf den Markungen Böttingen, Bubsheim, Delkhofen und Deilingen, Denkingen, Egesheim, Gosheim, Königsheim, Nusplingen, Obernheim, Ratshausen, Reichenbach, Schörzingen, Wehingen, Weilen unter den Rinnen (alle Oberamtsbezirk Spaichingen), Oberdigisheim, Unterdigisheim (Oberamtsbezirk Balingen) und Hausen am Thann (Oberamtsbezirk Rottweil) (Wü 161/64 T 1 Nr.113).

Seit **1921** war das Staatsrentamt Rottweil in kassenmäßiger Hinsicht für das Forstamt Wehingen zuständig (Wü 161/62 T 2 Nr.332).

**1926** waren folgende Markungen dem Forstamt in forstpolizeilicher Hinsicht unterstellt: Böttingen, Bubsheim, Deilingen, Delkhofen, Denkingen, Egesheim, Gosheim, Hausen am Thann, Königsheim, Nusplingen, Oberdigisheim, Obernheim, Ratshausen, Reichenbach, Schörzingen, Unterdigisheim, Wehingen und Weilen unter den Rinnen (Wü 161/64 T 1 Nr.35).

**1940** lagen im Sprengel die Waldungen folgender Körperschaften: Deilingen mit Delkhofen (und Pfarrei), Hausen am Thann, Oberdigisheim, Obernheim (und Pfarrei), Ratshausen, Schörzingen (und Pfarrei und Stiftung), Unterdigisheim (und Pfarrei), Wehingen (und Pfarrei und Stiftung) und Weilen unter den Rinnen (und Pfarrei) (Wü 161/64 T 1 Nr.71).

Durch Rundverfügung der Forstdirektion vom 7. März **1946** wurden bei der Auflösung der Staatsrentämter die Amtskassengeschäfte der Forstverwaltung dezentralisiert. Das bisher dem Staatsrentamt Tübingen zugeteilte Forstamt Wehingen wurde hierbei dem Finanzamt Rottweil zugeteilt (Wü 161/3 T 2 Nr.138).

Nach dem zweiten Weltkrieg wurde die Forstorganisation in Hohenzollern geändert. Die teilweise weit abgelegenen Exklaven sollten den umschließenden württembergischen Forstbezirken zugewiesen werden. Und so wurde mit Schreiben vom 20. März 1946 die Exklave Wilflingen dem Forstamt Wehingen zugeteilt (Wü 160 Acc 71/1995 Nr.41).

Durch die Anordnung der Landesregierung über Sitze und Bezirke der Staatlichen Forstämter vom 1. Juli **1975** (GBl. S.549) wurde das Forstamt zuständig für die Gemeinden Bärenthal, Bubsheim, Buchheim, Deilingen, Egesheim, Fridingen an der Donau, Gosheim, Irndorf, Königsheim, Kolbingen, Mühlheim an der Donau, Reichenbach am Heuberg, Renquishausen und Wehingen.

Das Forstamt wurde der Forstdirektion Freiburg zugeteilt. Seither ist das Staatsarchiv Freiburg für die Archivierung zuständig.

## 2.86 Behördengeschichte des Forstamts Weingarten (1902 – 1975)

Durch das Gesetz vom 19. Februar **1902** (RegBl. S.37) wurden die Forstämter alter Ordnung mit Wirkung vom 1. April an aufgelöst. Auch das Forstamt Weingarten hörte nun auf zu existieren. An seine Stelle trat durch die Bekanntmachung des Finanzministeriums, betreffend die Forstämter neuer Ordnung vom 22. Februar 1902, (Staatsanzeiger S.409) das Revier Weingarten, das nun Forstamt Weingarten neuer Ordnung wurde. Sein Sprengel umfaßte Gebiete der Oberämter Ravensburg und Waldsee bzw. des Kameralamts Weingarten.

Der Sprengel enthielt mehr Staatswald als Privat- und Kommunalwald (Wü 161/29 T 1 Nr.19).

Das Forstamt gehörte seit 1902 zum Forstverband Weingarten (Wü 161/30 T 1 Nr.18), seit **1912** zum Forstverband Ravensburg (Wü 161/62 T 2 Nr.15, Wü 161/7 T 1 Nr.12, Wü 161/30 T 1 Nr.39).

1902 wurde das Forstamt für die Lesevereinsbibliothek des Forstamts Weingarten (alter Ordnung) zuständig. Sie diente nun dem Gebrauch des Forstverbands Ravensburg (Wü 161/30 T 1 Nr.15).

Das Forstamt war für die Privatwaldungen auf folgenden Markungen zuständig: Baienfurt, Schlier, Vogt, Waldburg, Weingarten und Wolfegg (Einteilung der Forstbezirke in Absicht auf die Privatwaldungen im engeren Sinn, in: Wü 161/32 T 1 Nr.28).

Ebenso war es zuständig für die fideikommissarischen Forste des Forstamts der Fürsten von Waldburg-Wolfegg-Waldsee in Wolfegg, und zwar für das Revier Kißlegg, welches die Orte Deuchelried, Emmelhofen, Gebrazhofen, Herlazhofen, Immenried, Kißlegg, Leupolz, Rätzenried, Sommersried, Waltershofen und Wiggenreute umfaßte (Übersicht über die fideikommissarischen Forste in Württemberg, in: Wü 161/3 T 1 Nr.234).

**1905** wurde die durch eigene Sachverständige bewirtschaftete Körperschaftswaldung des Spitals Neuthann dem Forstbezirk zugeteilt (Wü 161/68 T 2 Nr.123).

**1914** wurde das Forstamt mit der Verwaltung der Lesevereinsbibliothek des Forstamts Weingarten alter Ordnung betraut und war in dieser Eigenschaft für den Forstverband Ravensburg bis zum Jahr 1950 zuständig (Wü 161/30 T 1 Nr.15).

**1925** betrug die Gesamtfläche des Forstamts 3204 ha, davon 3143 ha Staatsgrundfläche und 61 ha Körperschaftswaldungen in Staatsbeförderung (Wü 161/22 T 1 Nr.83). Es gehörte flächenmäßig damit zu den größeren Forstämtern mit der sechstgrößten Staatswaldfläche und der achtkleinsten Körperschaftswaldfläche aller Forstämter des Archivsprengels. Der Forstmeisterbezirk umfaßte 1393 ha Staatswald und 56 ha Körperschaftswald, der Oberförsterbezirk 1750 Körperschaftswald und 5 ha Körperschaftswald.

Durch Rundverfügung der Forstdirektion vom 7. März **1946** wurden bei der Auflösung der Staatsrentämter die Amtskassengeschäfte der Forstverwaltung dezentralisiert. Das bisher dem Staatsrentamt Tübingen zugeteilte Forstamt Weingarten wurde hierbei dem Finanzamt Ravensburg zuteilt (Wü 161/3 T 2 Nr.138).

Durch die Bekanntmachung des Ministeriums für Ernährung, Landwirtschaft, Weinbau und Forsten über die Auflösung des Staatlichen Forstamts Mochenwangen und die Änderung von Forstbezirksgrenzen vom 13. Januar **1966** (GABl. S.23) gab das Forstamt Mochenwangen folgende Gebiete an das Forstamt Weingarten ab: das Gebiet der Gemeinden Berg, Blitzenreute, Esenhausen, Fronhofen, Pfrungen, Wilhelmsdorf, Zußdorf und ein Teil des Gebiets der Gemeinde Wolpertswende; die Staatswalddistrikte I bis XXXVI und XXXIX auf dem Gebiet der Gemeinden Berg, Blitzenreute, Fronhofen, Wolpertswende und Zogenweiler; der Gemeindewald Fronhofen auf dem Gebiet der Gemeinde Zogenweiler; die Wälder der Gemeinde und der Kirchenstiftung Berg, der Gemeinde und der Kirchenstiftung Esenhausen, der Gemeinde und der Pfarrstelle Pfrungen sowie der Pfarrstelle Zußdorf; vertraglich betreuter Privatwald auf dem Gebiet der Gemeinde Berg; fallweise betreuter Privatwald auf dem Gebiet der Gemeinden Berg, Blitzenreute, Esenhausen, Fronhofen, Pfrungen, Wilhelmsdorf und Zußdorf; Großprivatwald mit eigener Bewirtschaftung und Verwaltung auf dem Gebiet der Gemeinden Esenhausen, Pfrungen, Wolpertswende und Zußdorf. An das Forstamt Ravensburg gab das Forstamt Weingarten ab: das Gebiet der Gemeinden Vogt und Waldburg; die Staatswalddistrikte VII bis IX auf dem Gebiet der Gemeinden Schlier, Vogt und Waldburg; der Gemeindewald Waldburg; der Wald der Kirchenpflege und der Pfarrwald Waldburg; fallweise betreuter Privatwald auf dem Gebiet

der Gemeinden Vogt und Waldburg. Vom Forstamt Ravensburg erhielt das Forstamt folgende Gebiete: das Gebiet der Gemeinde Schmalegg und ein Teil des Gebiets der Gemeinde Berg - damit gehörte das ganze Gebiet der Gemeinde Berg zum Staatlichen Forstamt Weingarten -; der Staatswalddistrikt I auf dem Gebiet der Gemeinden Berg, Schmalegg und Zogenweiler; vertraglich betreuter Privatwald auf dem Gebiet der Gemeinden Berg und Schmalegg.

Durch die Anordnung der Landesregierung über Sitze und Bezirke der Staatlichen Forstämter vom 1. Juli **1975** (Gesetzblatt S. 549) wurde mit Wirkung vom 1. Oktober an das Forstamt Weingarten aufgelöst. Der Sprengel fiel an die Forstämter Baidt (Wolpertswende, Horgenzell, Fronreute und Staatswald auf Gemeindegemarkung Berg), Ravensburg (Baienfurt, Weingarten, Wilhelmsdorf, Ravensburg, Gemeinde Berg) und Wangen (Wolfegg).

## 2.87 Behördengeschichte des Forstamts Wildberg (1902 – 1975)

Nach Gesetz vom 19. Februar **1902** (Regierungsblatt für Württemberg S.37) wurden die bisherigen Forstämter mit Wirkung vom 1. April aufgelöst. Das Forstamt Wildberg wurde aufgehoben und aus dem bisherigen Revieramt Wildberg das Forstamt Wildberg gebildet (Staatsanzeiger S.409). Der Sprengel des Forstamts umfaßte Gebiete der Oberämter Calw, Herrenberg und Nagold bzw. des Kame-  
ralamts Altensteig.

Das Forstamt gehörte seit 1902 zum Forstverband Calw (Wü 161/30 T 1 Nr.18 und 39).

Der Amtssprengel umfaßte **1903** vor allem Gemeinde- und Privatwald (Wü 161/29 T 1 Nr.19).

Das Forstamt war für die Privatwaldungen folgender Markungen zuständig: Altbulach, Deckenpfronn, Liebelsberg, Neubulach, Oberhaugstett, Gärtringen, Oberjesingen, Effringen, Gültlingen, Rotfelden, Schönbronn, Sulz und Wildberg (Einteilung der Forstbezirke in Absicht auf die Privatwaldungen im engeren Sinn, in: Wü 161/32 T 1 Nr.28).

Ebenso war es für die fideikommissarischen Waldungen der Herren von Hiller-Gärtringen auf Mar-  
kung Gärtringen zuständig (Übersicht über die fideikommissarischen Forste in Württemberg, in: Wü 161/3 T 1 Nr.234).

**1914** wurde das Forstamt mit der Verwaltung des Lesevereinsbibliothek des Forstamts Wildberg alter Ordnung betraut und war in dieser Eigenschaft bis 1950 zuständig für den Forstverband Calw bzw. die Forstämter Altensteig, Nagold und Horb (Wü 161/30 T 1 Nr.15). **1925** betrug die Gesamtfläche des Forstamts 2654 ha, davon 304 ha Staatsgrundfläche und 2350 ha Körperschaftswaldungen in Staatsbe-  
försterung (Wü 161/22 T 1 Nr.83). Es gehörte damit flächenmäßig zu den kleineren Forstämtern im Archivsprengel mit einem verhältnismäßig hohen Anteil an Körperschaftswald.

Infolge der Zonengrenzen nach dem Zweiten Weltkrieg wurden die Waldflächen unter den Grenzforst-  
ämtern neu verteilt. Das Forstamt Wildberg trat an das Forstamt Herrenberg den Körperschaftswald und Privatwald der Markungen Gärtringen und Oberjesingen bzw. den Stiftungswald Gärtringen ab (Wü 160 Acc 71/1995 Nr.43).

Ein Neuabgrenzung der Bezirke zwischen den Forstämtern Teinach, Wildberg und Hofstett wurde durch Erlaß der Forstdirektion vom 13. Oktober **1954** erlassen, aber durch Erlaß vom 27. Oktober **1955** des Ministeriums für Ernährung, Landwirtschaft und Forsten wohl wieder aufgehoben (Wü 160 Acc 71/1995 Nr.43).

Durch Bekanntmachung des Ministeriums für Ernährung, Landwirtschaft, Weinbau und Forsten über die Änderung von Forstbezirksgrenzen und die Auflösung des Staatlichen Forstamts Hofstett vom 28. September **1967** (GABl.S.590) gab das Forstamt Teinach dem Forstamt Wildberg die Staatswalddis-  
trikte I bis III auf dem Gebiet der Gemeinden Altbulach und Stammheim ab.

Durch Anordnung der Landesregierung über Sitze und Bezirke der Staatlichen Forstämter vom 1. Juli **1975** (GBl.S.549) wurde das Forstamt Wildberg aufgelöst. Das Gebiet wurde vor allem auf die Forst-  
ämter Calw (Stammheim, Staatswald III Weiler von Wildberg, Staatswald Neubulach), Teinach (Ge-  
meindewald Neubulach), Altensteig (Staatswald I Buhler von Wildberg, Staatswald Ebhausen), Na-  
gold (Gemeindewald Wildberg und Ebhausen) und Herrenberg (Deckenpfronn und Staatswald III  
Forst von Wildberg).



## 2.88 Behördengeschichte des Forstamts Zwiefalten (1902 – 2004)

Durch das Gesetz vom 19. Februar **1902** (Regierungsblatt S.37) wurden die Forstämter alter Ordnung mit Wirkung vom 1. April an aufgelöst. Durch Bekanntmachung des Finanzministeriums betr. die Forstämter neuer Ordnung vom 22. Februar 1902 (Staatsanzeiger S.409) wurde aus dem Revier Zwiefalten des Forstamts Zwiefalten (alter Ordnung) ein selbständiges Forstamt gebildet. Gebietsveränderungen fanden hierbei keine statt.

Der Sprengel des Forstamts lag im Gebiet der Oberämter Münsingen und Riedlingen bzw. des Kameralamts Heiligkreuztal.

Er umfaßte etwas mehr Privatwald als Staats- und Gemeindewald (Wü 161/29 T 1 Nr.19).

Das Forstamt gehörte seit 1902 zum Forstverband Zwiefalten (Wü 161/30 T 1 Nr.18 und 39), seit **1912** zum Forstverband Blaubeuren (Wü 161/62 T 2 Nr.15).

Folgende fideikommissarischen Forste lagen im Sprengel:

Fürstlich Thurn und Taxissches Forstamt in Heudorf, Revier Uttenweiler in den Gemeinden Dietershausen, Dieterskirch-Herlighof, Grundsheim, Hundersingen, Offingen, Offingen-Buchay und Bussen, Sauggart, Uttenweiler und Uttenweiler-Minderreuti; Gräfliches Forstamt in Bodmann für Ehestetten und Zwiefaltendorf (Übersicht über die fideikommissarischen Forste in Württemberg und ihre forstpolizeiliche Zuteilung und den Forst- und Inspektionsbezirken, in: Wü 161/3 T 1 Nr.234).

Privatwaldungen des Sprengels lagen auf den Markungen Baach, Emeringen, Gauingen, Gossenzugen, Hayingen, Sonderbuch, Zwiefalten (Oberamt Münsingen), Bechingen, Daugendorf, Mörsingen, Upflamör und Zwiefaltendorf (Oberamt Riedlingen) (Einteilung der Forstbezirke in Absicht auf die Privatwaldungen im engeren Sinn, in: Wü 161/32 T 1 Nr.28).

Mit der Entschliebung vom 20. Oktober **1904** wurde mit Wirkung vom 1. November an der Staatswaldstrikt Upflamörerhalde dem Forstamt Riedlingen entnommen und dem Forstamt Zwiefalten zugeschlagen. Das Forstamt Riedlingen erhielt im Gegenzug die Stiftungswaldungen von Riedlingen sowie die Gemeindewaldungen von Uigendorf und Zell. Das Forstamt Zwiefalten gab zusätzlich die Gemeindewaldungen von Dietelhofen an das Forstamt Mochental ab (Staatsanzeiger S.1691, Wü 161/62 T 2 Nr.15, Wü 161/68 T 2 Nr.10). Für die Verrechnung der Einnahmen und Ausgaben war das Kameralamt Heiligkreuztal zuständig.

Seit **1921** war das Staatsrentamt Ulm in kassenmäßiger Hinsicht für das Forstamt Zwiefalten zuständig (Wü 161/62 T 2 Nr.332).

**1925** betrug die Gesamtfläche des Forstamts 2287 ha, davon 1553 ha Staatsgrundfläche und 734 ha Körperschaftswaldungen in Staatsbeförderung (Wü 161/22 T 1 Nr.83). Es gehörte flächenmäßig damit zu den kleineren Forstämtern.

Folgende Markungen waren **1926** dem Forstamt in forstpolizeilicher Hinsicht unterstellt: Bernloch, Meidelstetten, Ödenwaldstetten, Aichelau, Ehestetten, Münzdorf, Oberstetten, Pfronstetten, Wilsingen, Huldstetten, Gechingen, Tigerfeld, Aichstetten, Dürrenwaldstetten und Ittenhausen (Wü 161/41 T 1 Nr.4).

**1928** wurden die Waldteile der Försterei Derneck des Hauses Fürstenberg auf den Markungen Hayingen, Münzdorf und Bichishausen (einschließlich der Distrikte Lau und Buchhausen, Wü 161/41 T 1 Nr.4) an den Staat verkauft und die Waldungen dem Forstamt Zwiefalten zugeteilt (Wü 161/28 T 1 Nr.135, Wü 161/68 T 2 Nr.10). Die Markung Münzdorf wurde aus dem Forstpolizeibezirk des Forstamts Pfronstetten entnommen, ebenso die Gemeindewaldungen von Münzdorf.

1928 lagen Staatswaldungen auf den Markungen Baach, Bechingen, Daugendorf, Friedingen, Gauingen, Geisingen, Gossenzugen, Hochberg, Mörsingen, Pflummern, Sonderbuch, Upflamör, Zwiefalten, Bichishausen, Derneck, Hayingen, Münzdorf und Weiler (Wü 161/68 T 2 Nr.27).

Durch den Erlaß der Württembergischen Forstdirektion vom 9. Mai **1933** II A Nr.520 (Amtsblatt des Finanzministeriums S.15; Wü 161/26 T 1 Nr.19) trat das Forstamt Riedlingen an das Forstamt Zwiefalten die Staatswaldstrikte Teutschhof und Reifersberg ab. Das Forstamt Zwiefalten gab seinerseits an das Forstamt Pfronstetten die Körperschaftswaldungen und Privatwaldungen von Hayingen ab.

Seit dem 20. September **1933** gehörte das Amt zum Forstverband Blaubeuren (Wü 161/7 T 1 Nr.12).

Am 1. Februar März **1946** wurden bei der Auflösung der Staatsrentämter die Amtskassengeschäfte der Forstverwaltung dezentralisiert. Das bisher dem Staatsrentamt Ulm zugeteilte Forstamt Zwiefalten wurde hierbei dem Finanzamt Riedlingen zuteilt (Wü 161/3 T 2 Nr.138).

Durch den Erlaß der Forstdirektion II Nr.3489 vom 5. September **1947** gab das Forstamt Pfronstetten die Markung Hayingen zurück. (Wü 160 Acc 71/1995 Nr.43).

Ab dem 1. März **1948** gehörte das Amt zum Forstverband Urach (Wü 161/7 T 1 Nr.12).

**1949** wurde eine Neueinteilung der Forstbezirke Riedlingen und Zwiefalten angedacht, aber nicht durchgeführt (Wü 161/44 T 2 Nr.110).

Durch Anordnung der Landesregierung über Sitze und Bezirke der Staatlichen Forstämter vom 1. Juli **1975** (Gesetzblatt S.549) wurde das Forstamt Mochental mit Wirkung vom 1. Oktober an aufgelöst. Sein Sprengel kam vor allem zum Forstamt Ehingen (Donau). Kleinere Teile fielen jedoch an das Forstamt Zwiefalten (Hayingen).

Auch das Forstamt Pfronstetten wurde aufgelöst. Sein Sprengel wurde größtenteils dem Forstamt Zwiefalten zugeteilt (Hayingen und Pfronstetten).

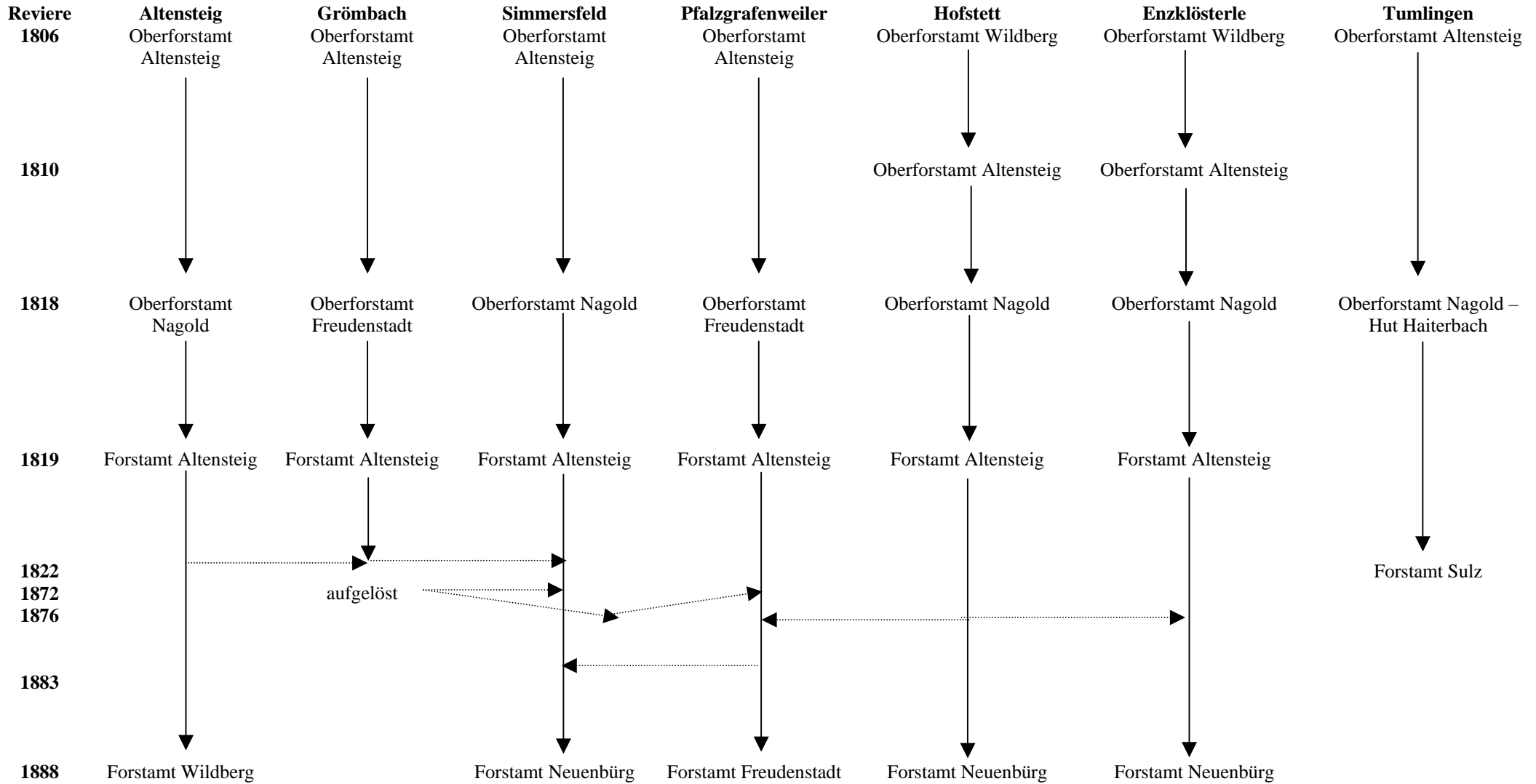
Das Forstamt war seit 1975 zuständig für die Gemeinden Hayingen und Pfronstetten mit Ausnahme des Staatswalddistrikts I Mörsbuch, für Zwiefalten sowie von der Gemeinde Langenenslingen für die Staatswalddistrikte IX Buchwald, X Ohnhülberhalde, von der Gemeinde Münsingen für die Staatswalddistrikte XIV Buchhausen, XV Lau und von der Gemeinde Trochtelfingen für die Staatswalddistrikte IV Rehbuch und VIII Gemeinde Weid.

Durch Anordnung der Landesregierung über Sitze und Bezirke der Staatlichen Forstämter vom 23. Juni **1997** (GBl. S. 354) wurde das Forstamt zuständig für die Gemeinden Hayingen mit Ausnahme des Staatswalddistrikts 10 Gieselwald Abt. 2, Pfronstetten mit Ausnahme der Staatswalddistrikte 4 Mörsbuch Abt. 1, 2, 6 Pfingstholz, Zwiefalten sowie von der Gemeinde Hohenstein für den Staatswalddistrikt 9 Rehbuch Abt. 1, 2, von der Gemeinde Langenenslingen für die Staatswalddistrikte 14 Buchwald Abt. 1-5, 8-14, 17-20, 15 Ohnhülberhalde Abt. 1-5, von der Gemeinde Münsingen für die Staatswalddistrikte 1 Lau Abt. 1, 2, 2 Buchhausen Abt. 1-3, von der Gemeinde Riedlingen für die Staatswalddistrikte 20 Vorderer Teutschbuch Abt. 40, 21 Hinterer Teutschbuch Abt. 2, von der Gemeinde Trochtelfingen für die Staatswalddistrikte 9 Rehbuch Abt. 3, 5, 11 Gemeinde Waid Abt. 1, 3-5, 9, 12.

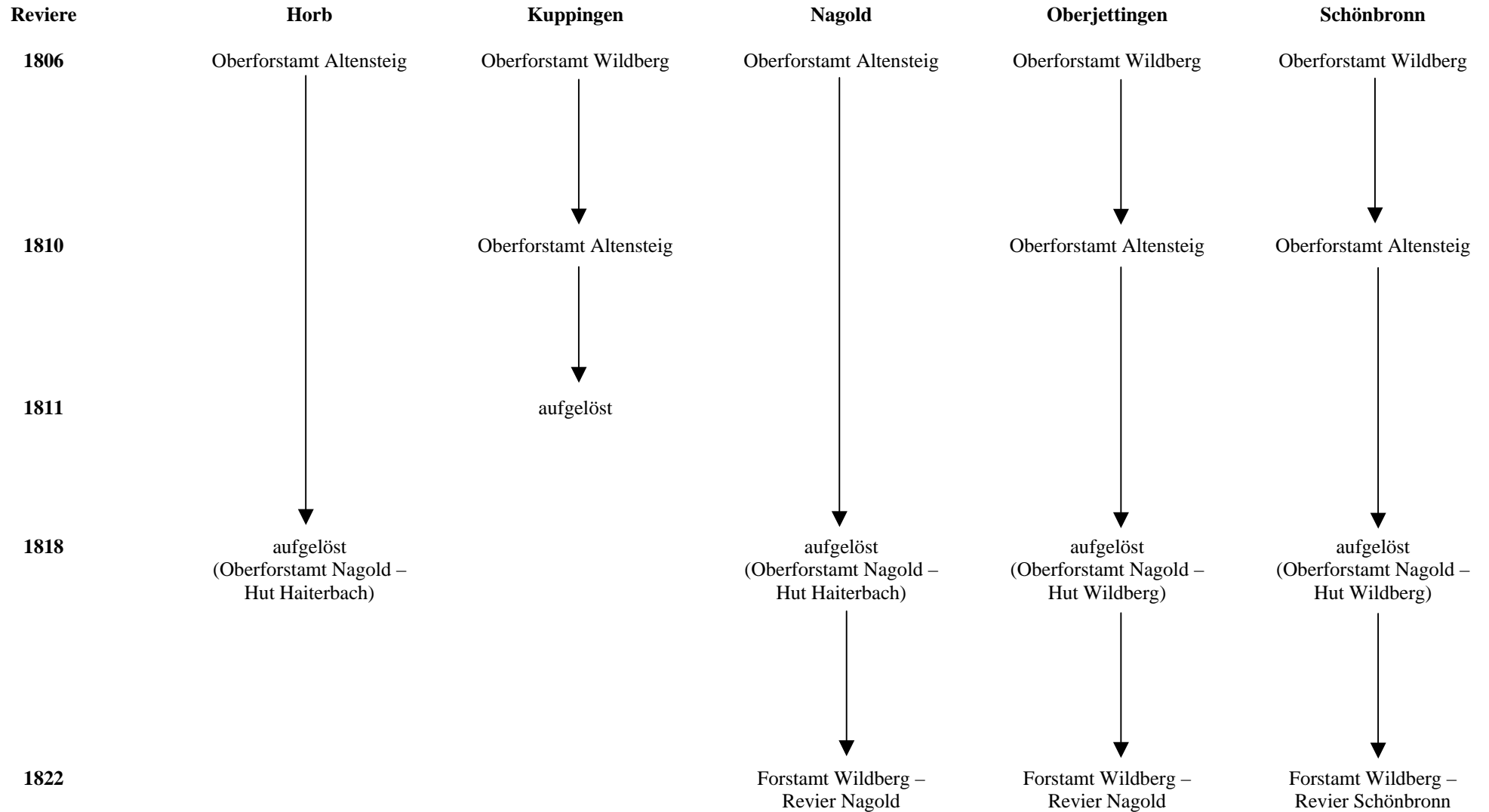
Durch das Gesetz zur Reform der Verwaltungsstruktur, zur Justizreform und zur Erweiterung des kommunalen Handlungsspielraums (Verwaltungsstruktur-Reformgesetz) vom 1. Juli 2004 wurden mit Wirkung vom 1. Januar **2005** an die bisher von den Staatlichen Forstämtern wahrgenommenen Aufgaben für die Gebiete der Stadt- oder Landkreise auf die Gemeinden der Stadtkreise oder die Landratsämter als untere Verwaltungsbehörde abgegeben (BGl. S.469). Aus den Forstämtern Bad Urach, Lichtenstein, Münsingen, Reutlingen und Zwiefalten wurde das Kreisforstamt Reutlingen mit Sitz in Münsingen und einer Außenstelle in Reutlingen gebildet.

### 3. Behördendiagramme der Forstämter (alter Ordnung) und ihrer Reviere

#### 3.1 Behördendiagramm der Reviere des Forstamts Altensteig (alter Ordnung), Teil 1

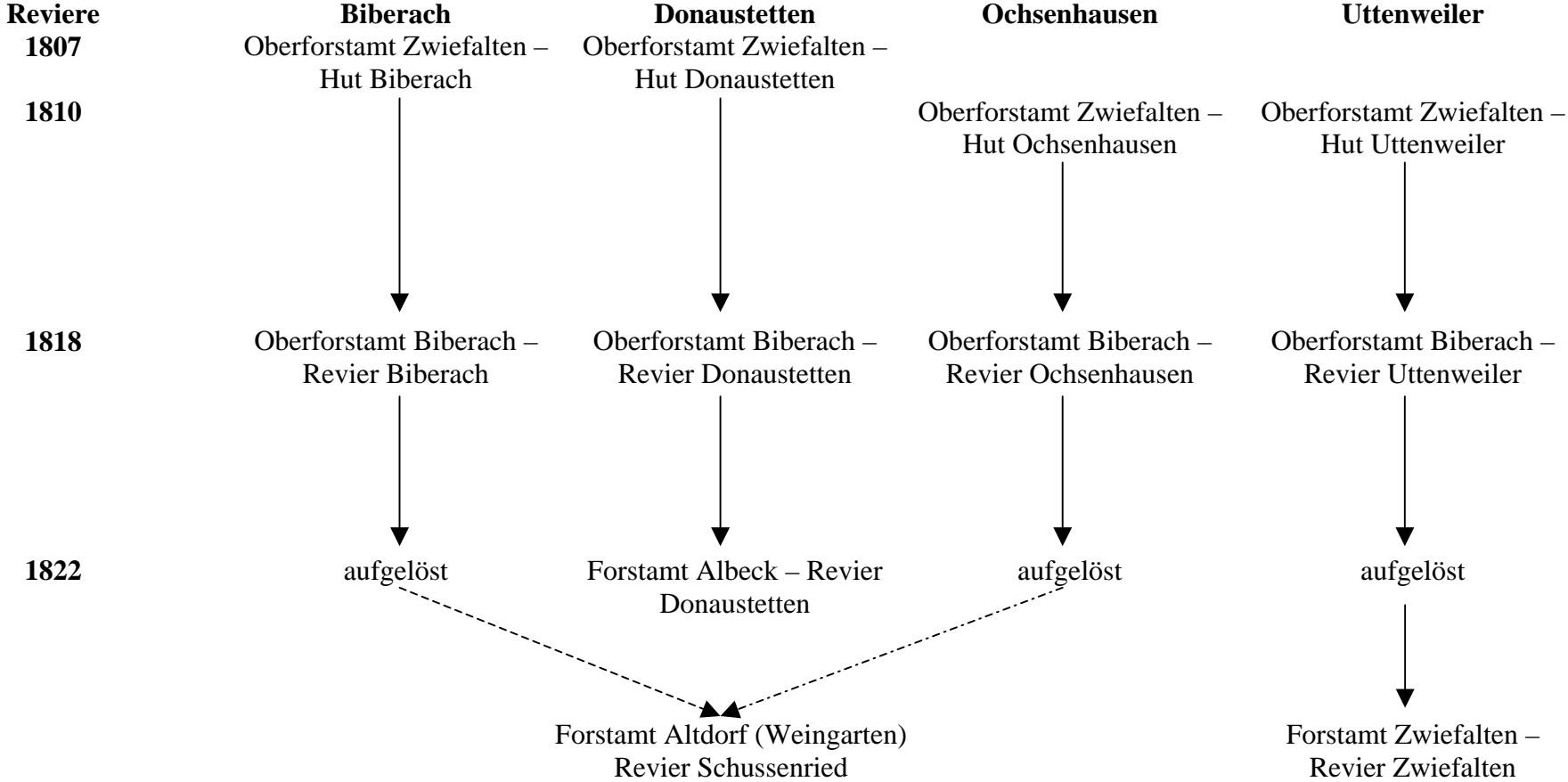


### Behördendiagramm der Reviere des Forstamts Altensteig (alter Ordnung), Teil 2

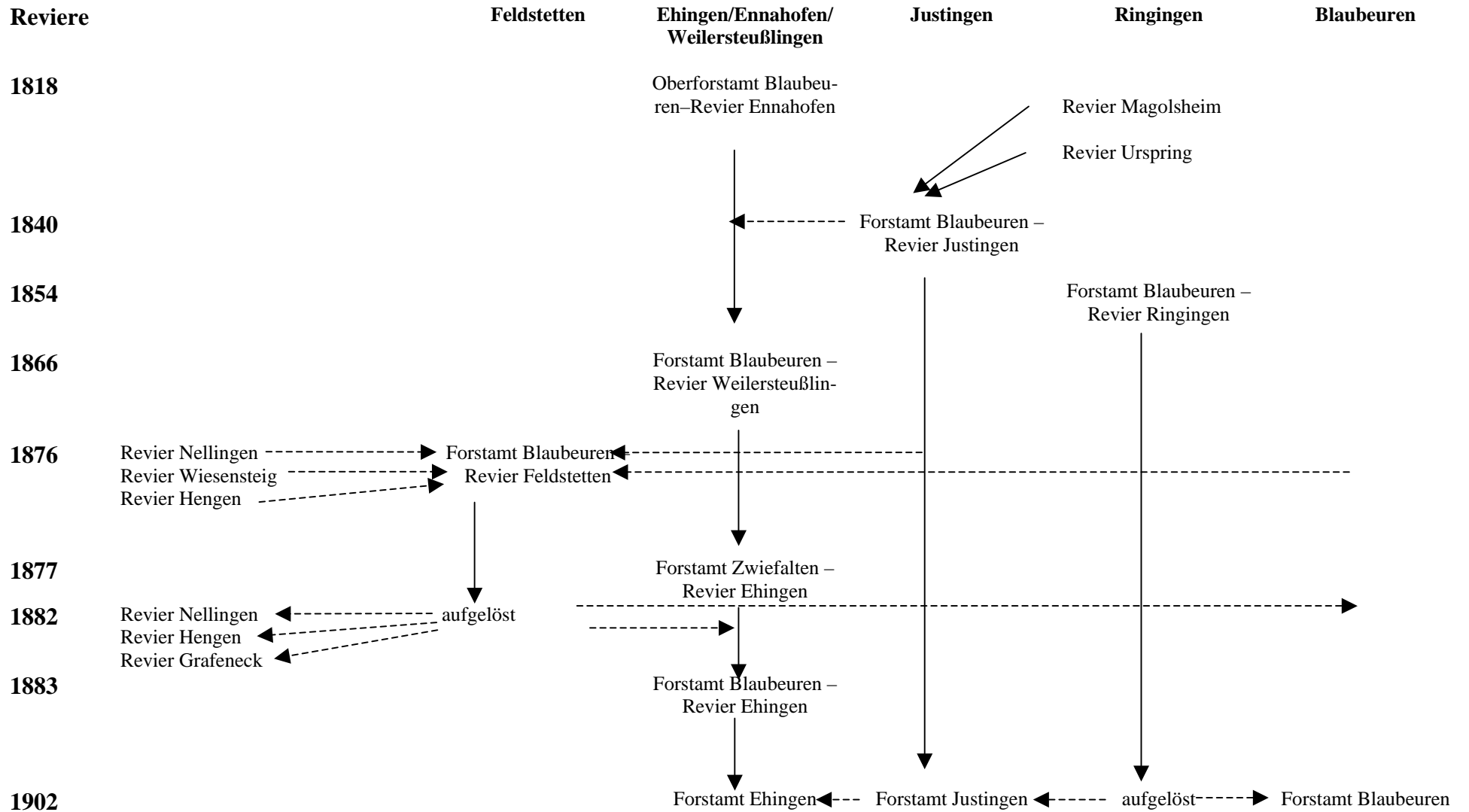


### 3.2 Behördendiagramm des Oberforstamts Altshausen (nicht vorhanden)

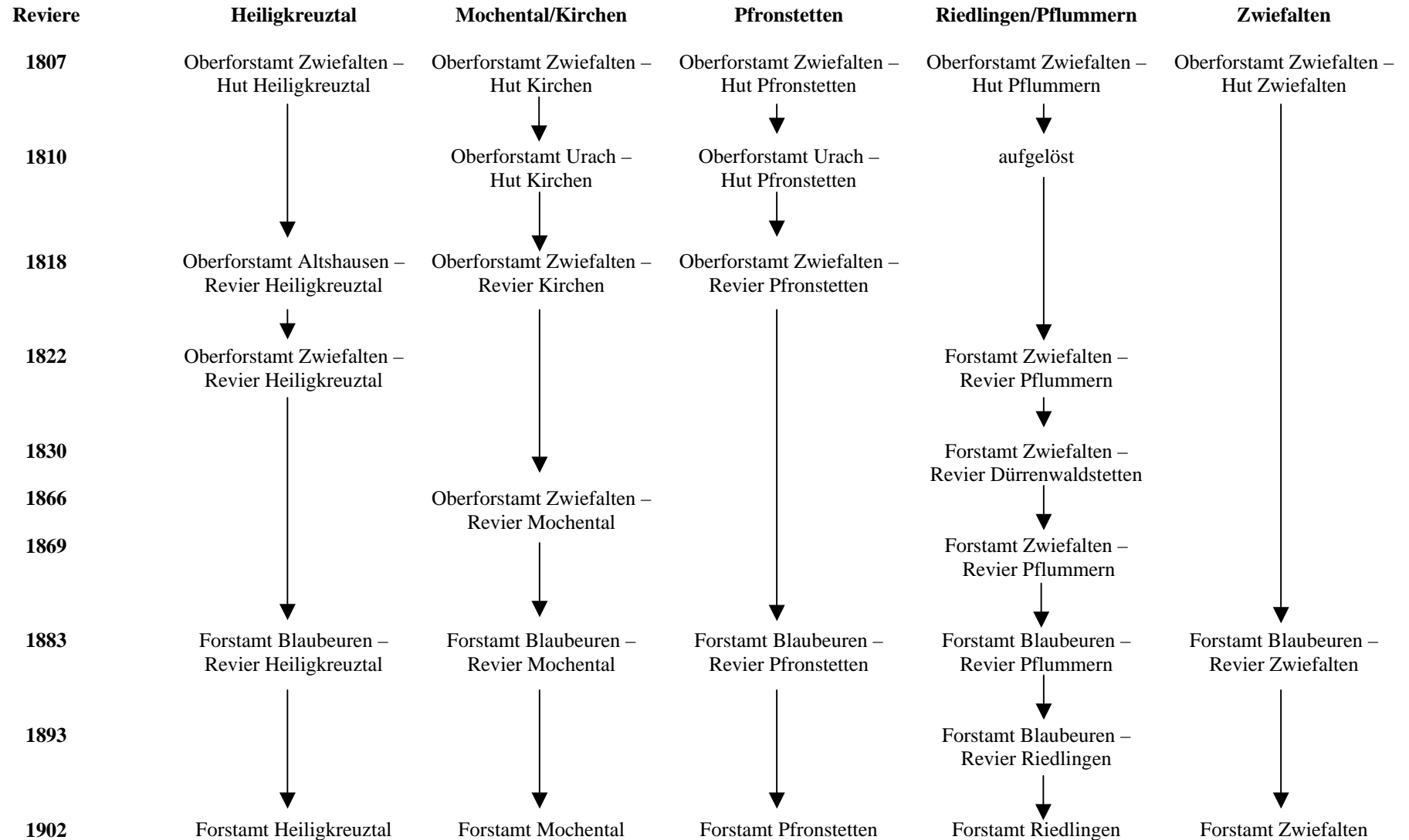
### 3.3 Behördendiagramm der Reviere des Oberforstamts Biberach



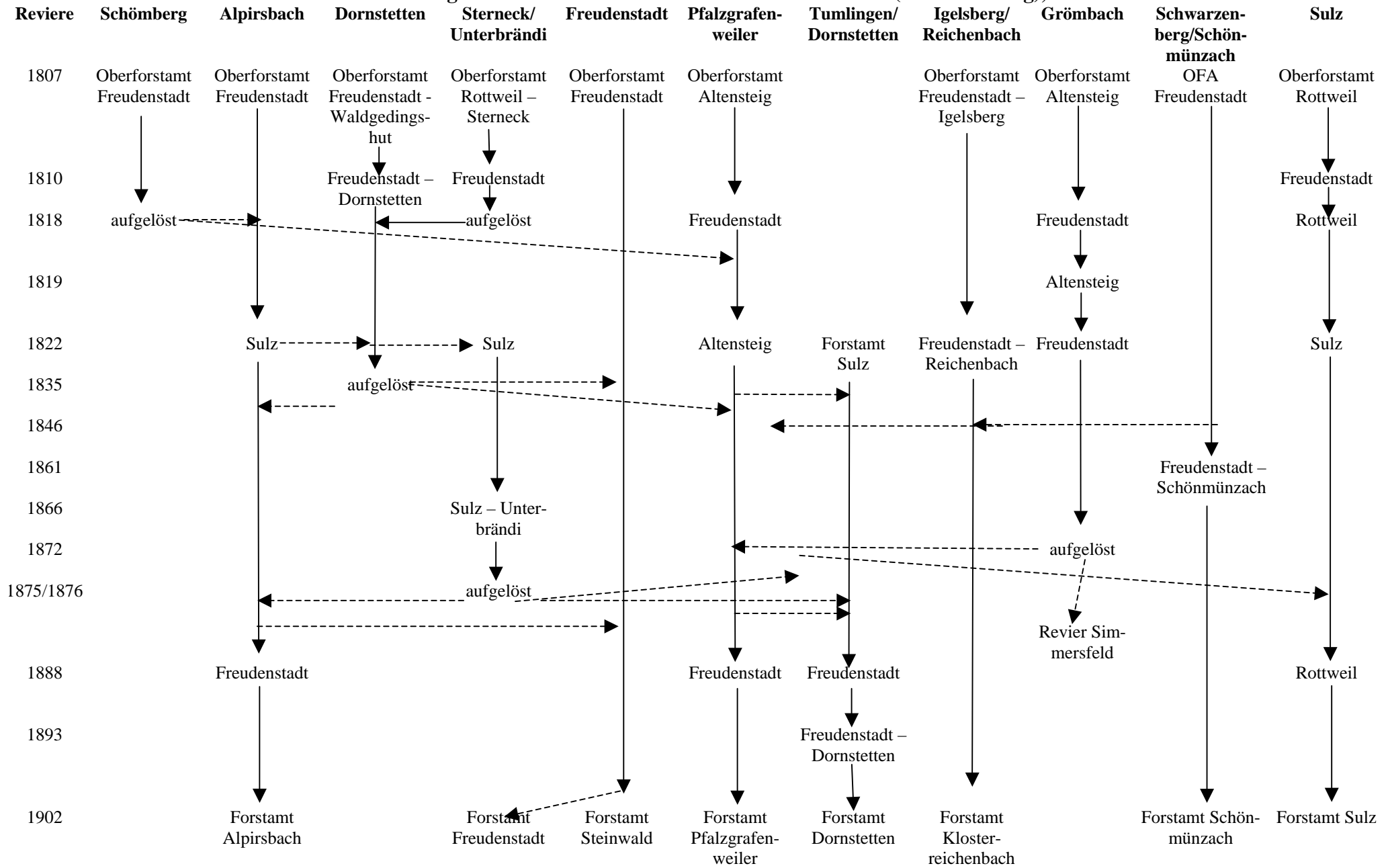
### 3.4 Behördendiagramm des Forstamts Blaubeuren (alter Ordnung), Reviere im Sprengel des Staatsarchivs Sigmaringen, Teil 1



## Behördendiagramm des Forstamts Blaubeuren (alter Ordnung), Reviere im Sprengel des Staatsarchivs Sigmaringen, Teil 2

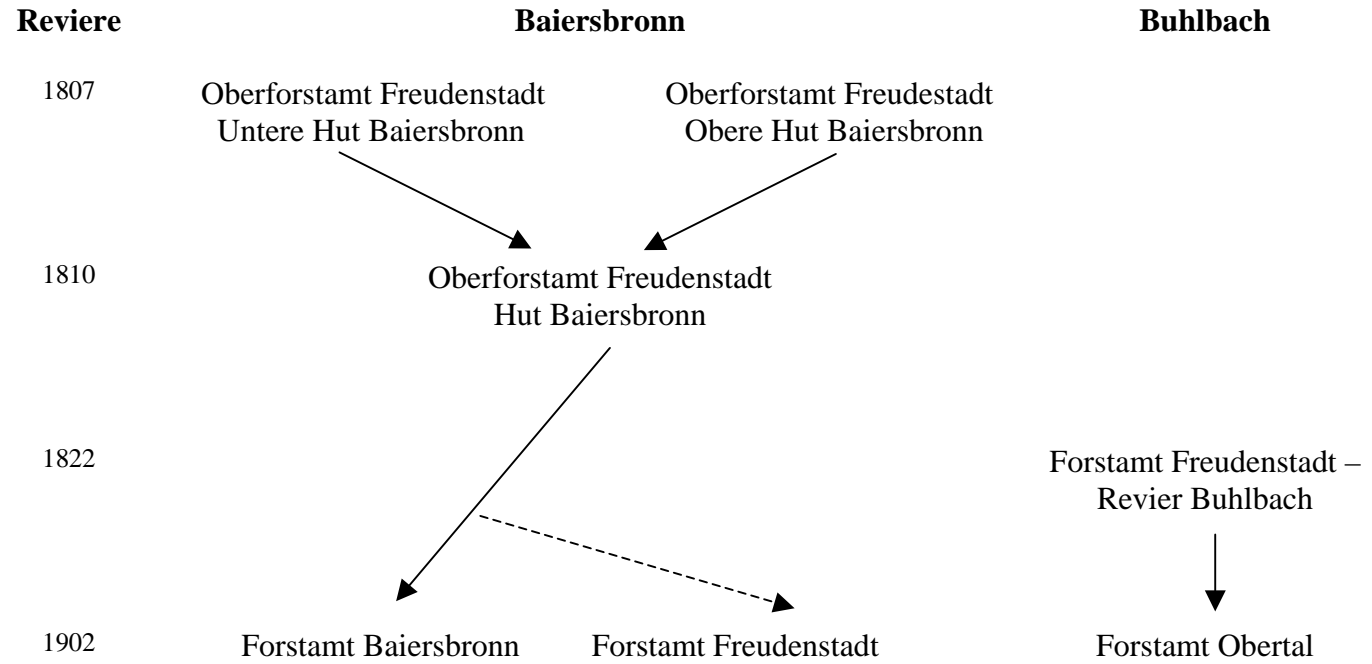


### 3.5 Behördendiagramm der Reviere des Forstamts Freudenstadt (alter Ordnung), Teil 1

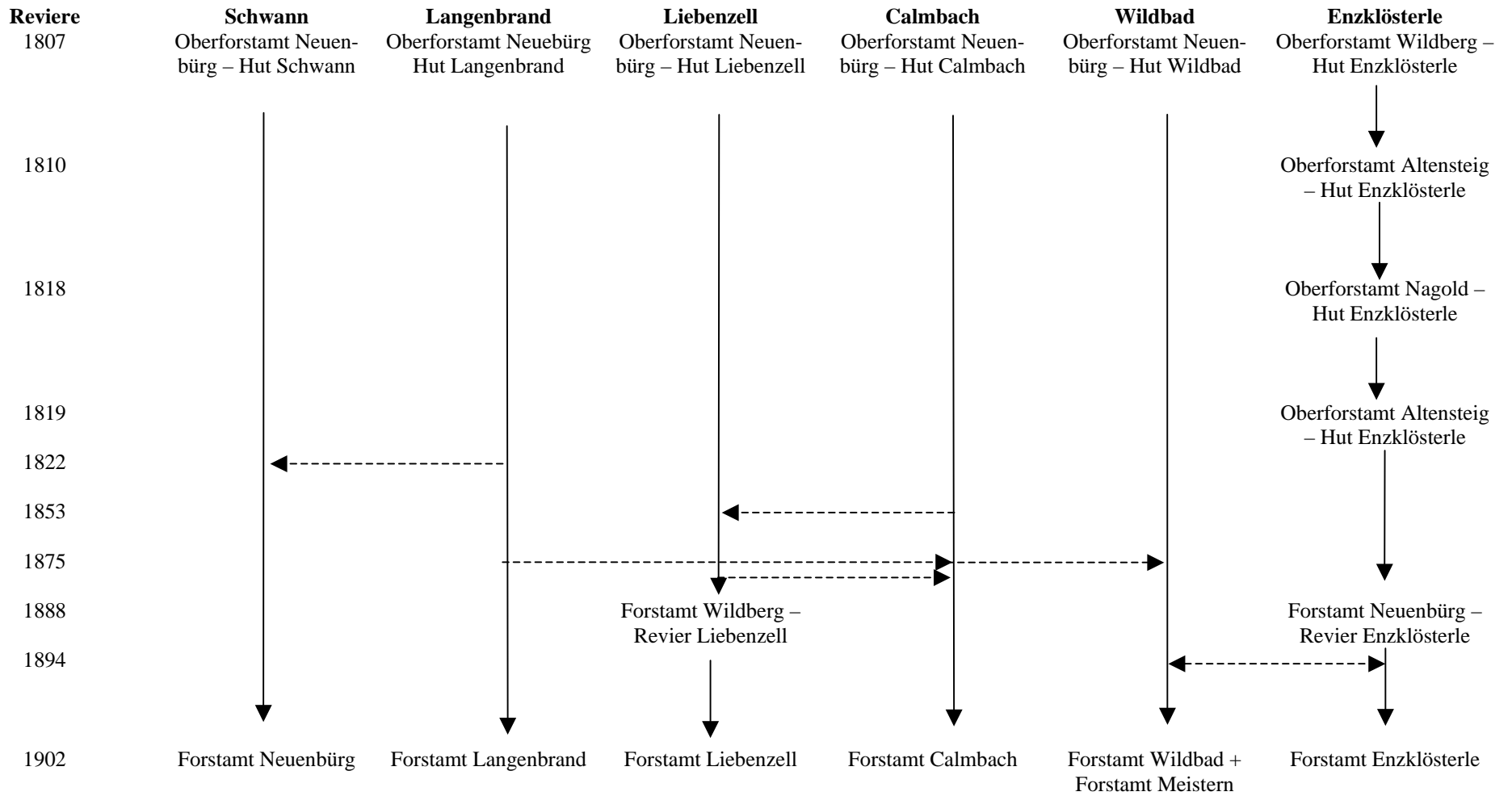




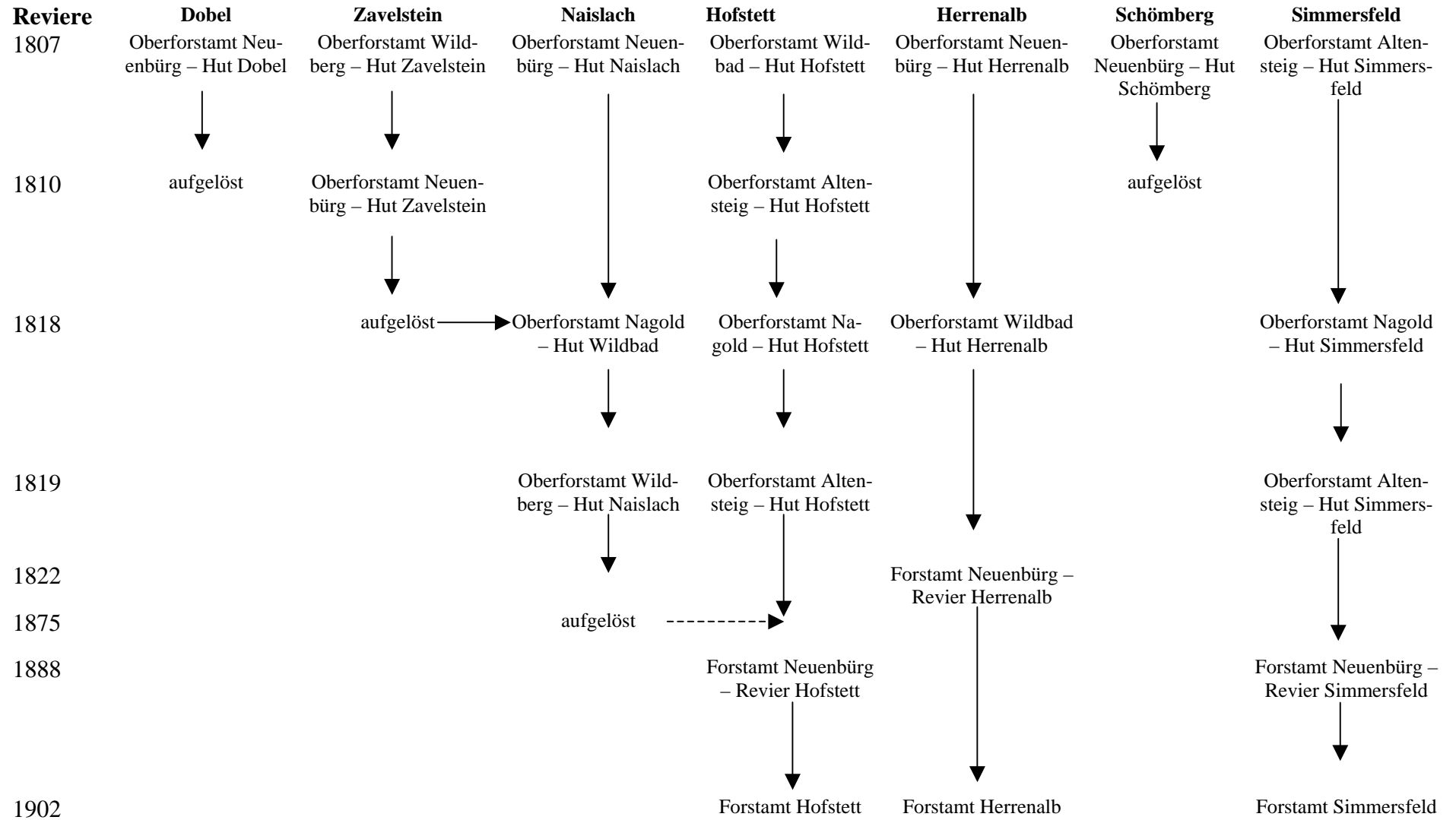
## Behördendiagramm der Reviere des Forstamts Freudenstadt (alter Ordnung), Teil 2



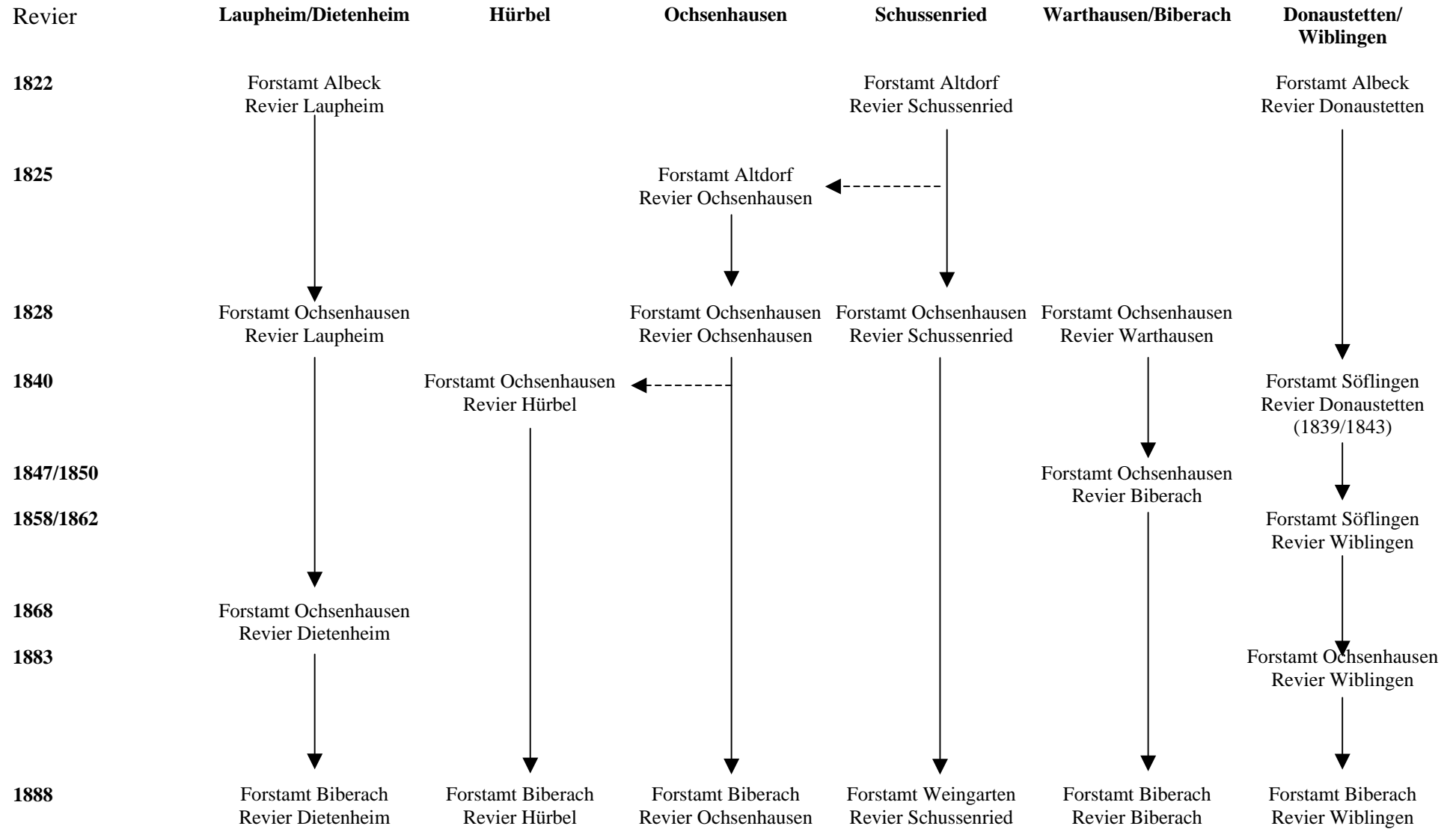
### 3.6 Behördendiagramm der Reviere des Forstamts Neuenbürg (alter Ordnung), Teil 1



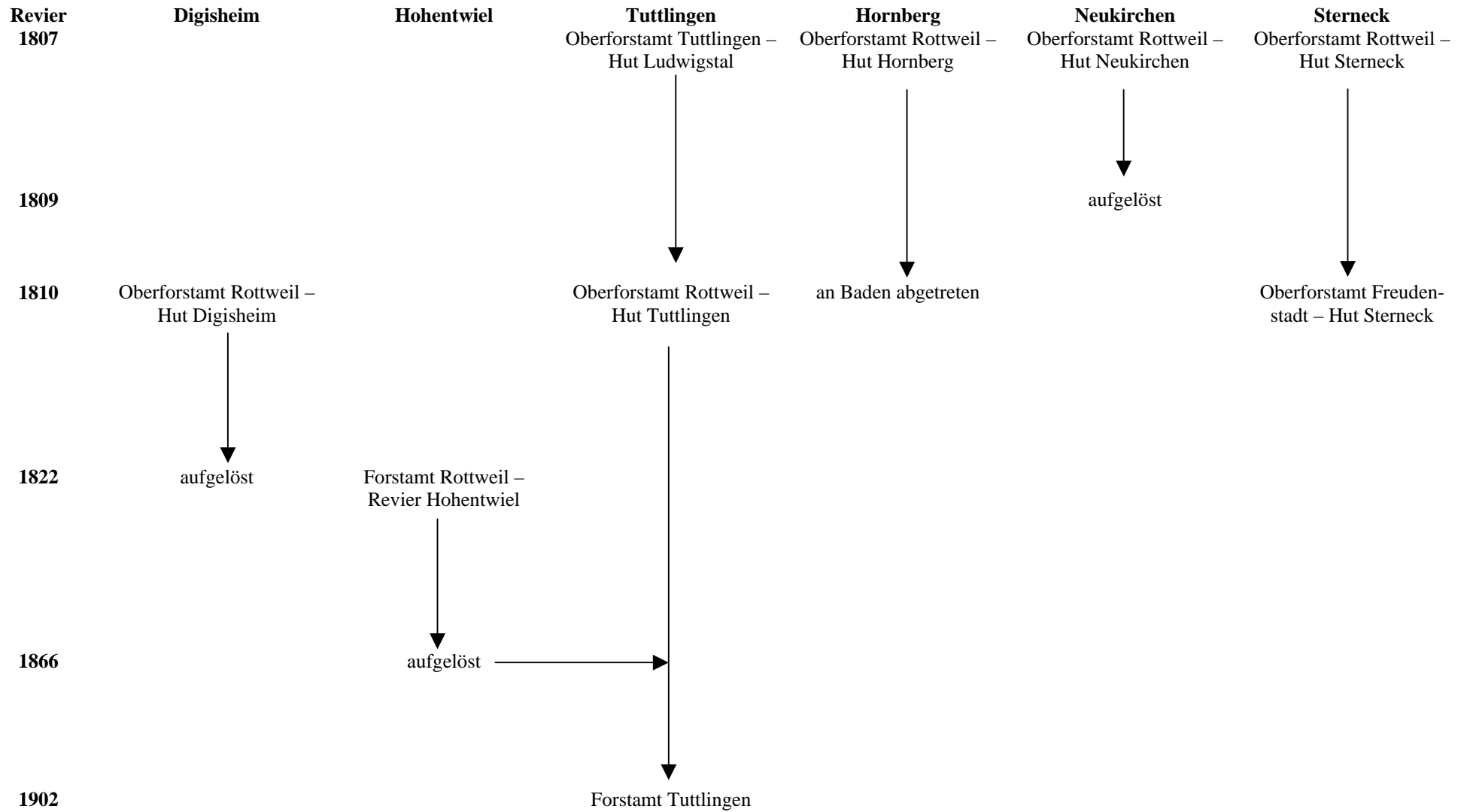
## Behördendiagramm der Reviere des Forstamts Neuenbürg (alter Ordnung), Teil 2



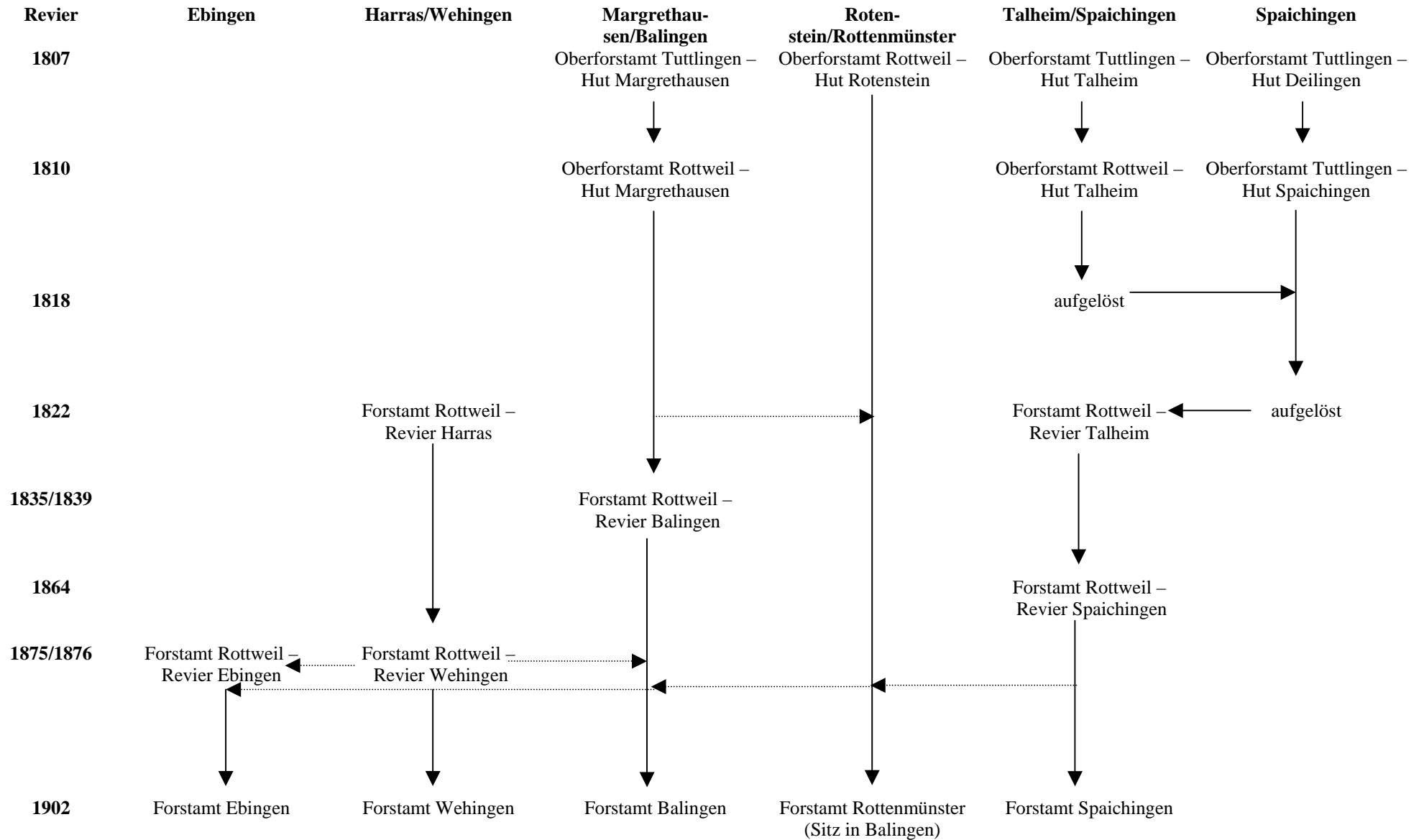
### 3.7 Behördendiagramm der Reviere des Forstamts Ochsenhausen (alter Ordnung)



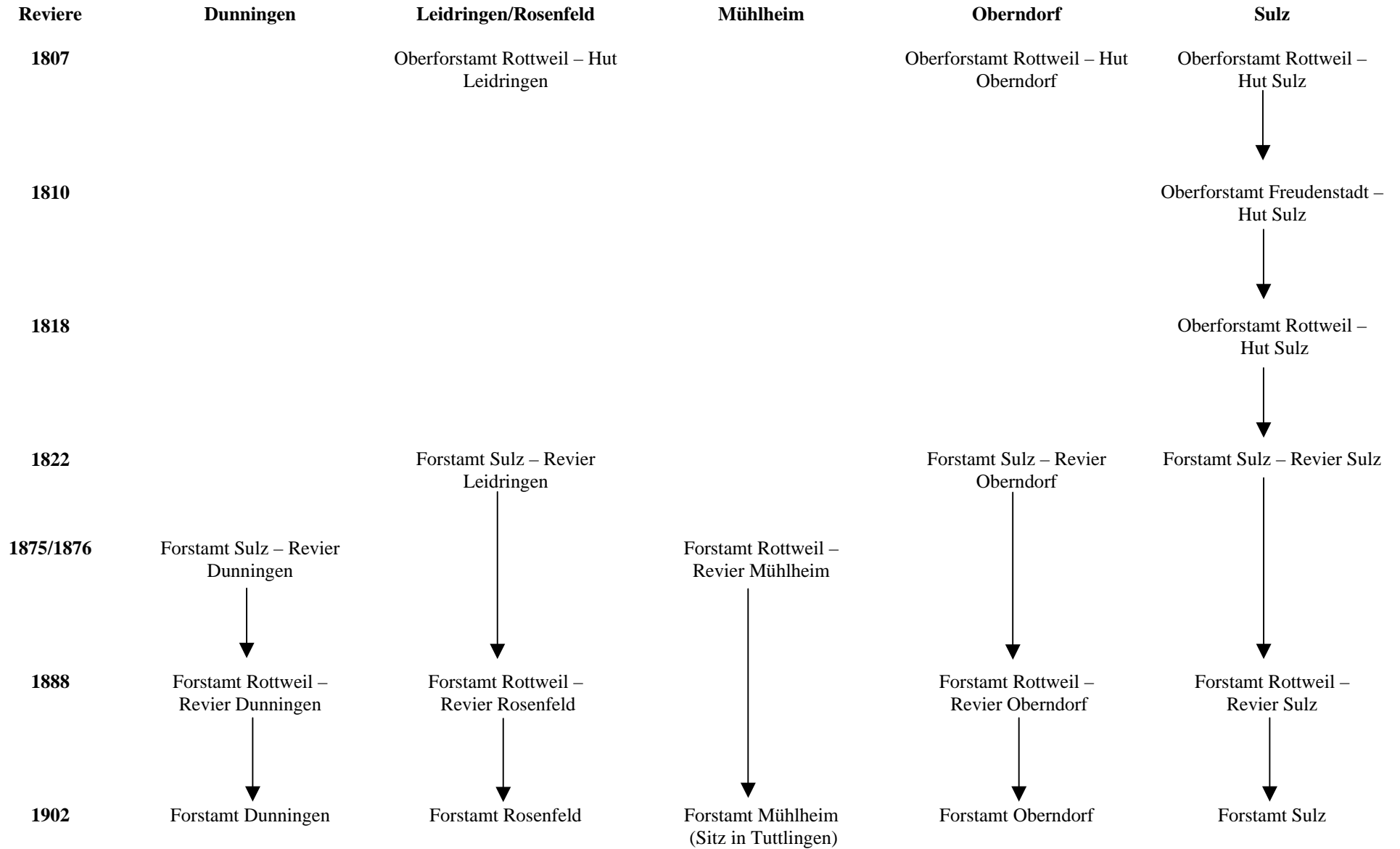
### 3.8 Behördendiagramm der Reviere des Forstamts Rottweil (alter Ordnung), Teil 1



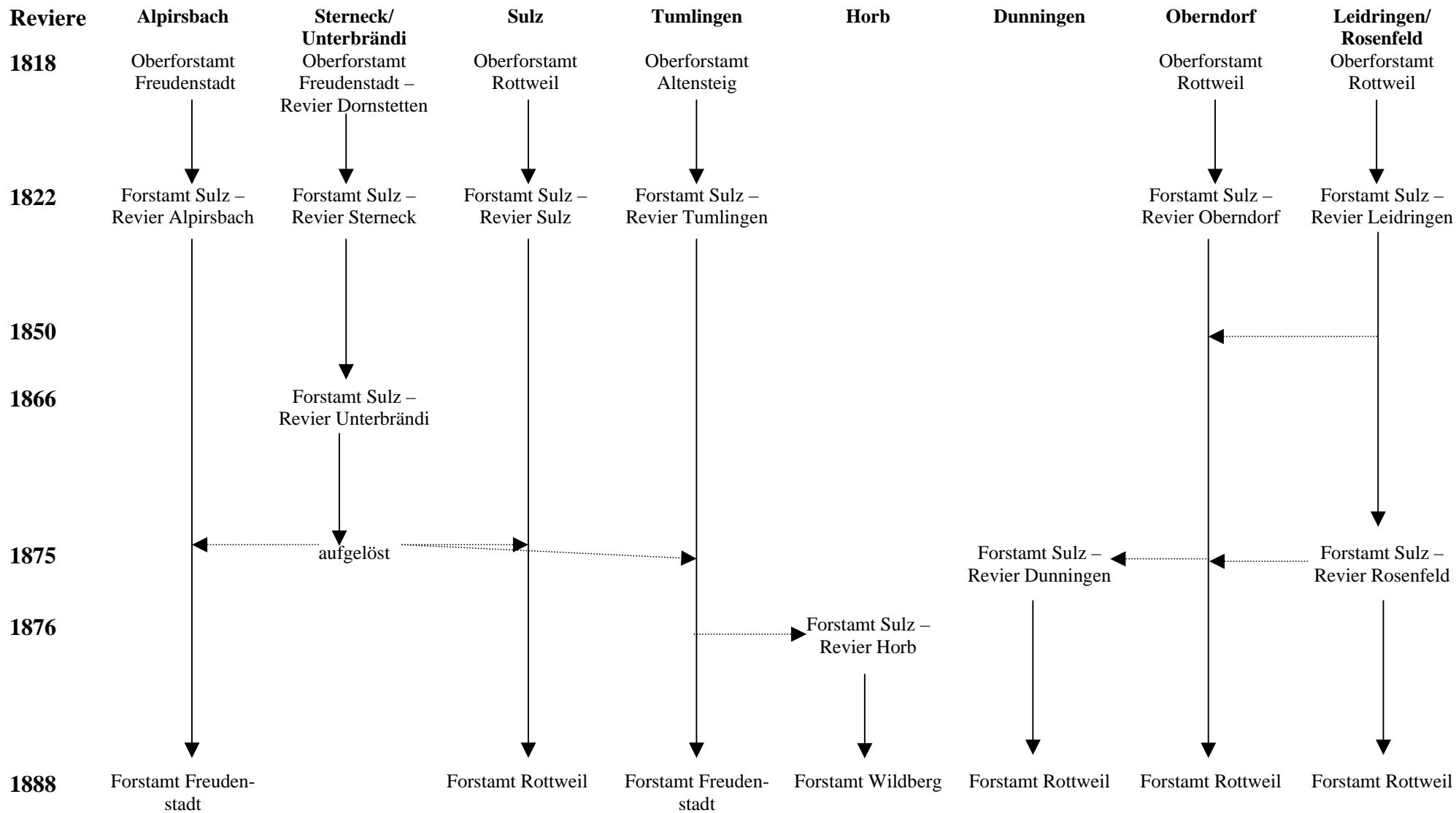
## Behördendiagramm der Reviere des Forstamts Rottweil (alter Ordnung), Teil 2



### Behördendiagramm der Reviere des Forstamts Rottweil (alter Ordnung), Teil 3

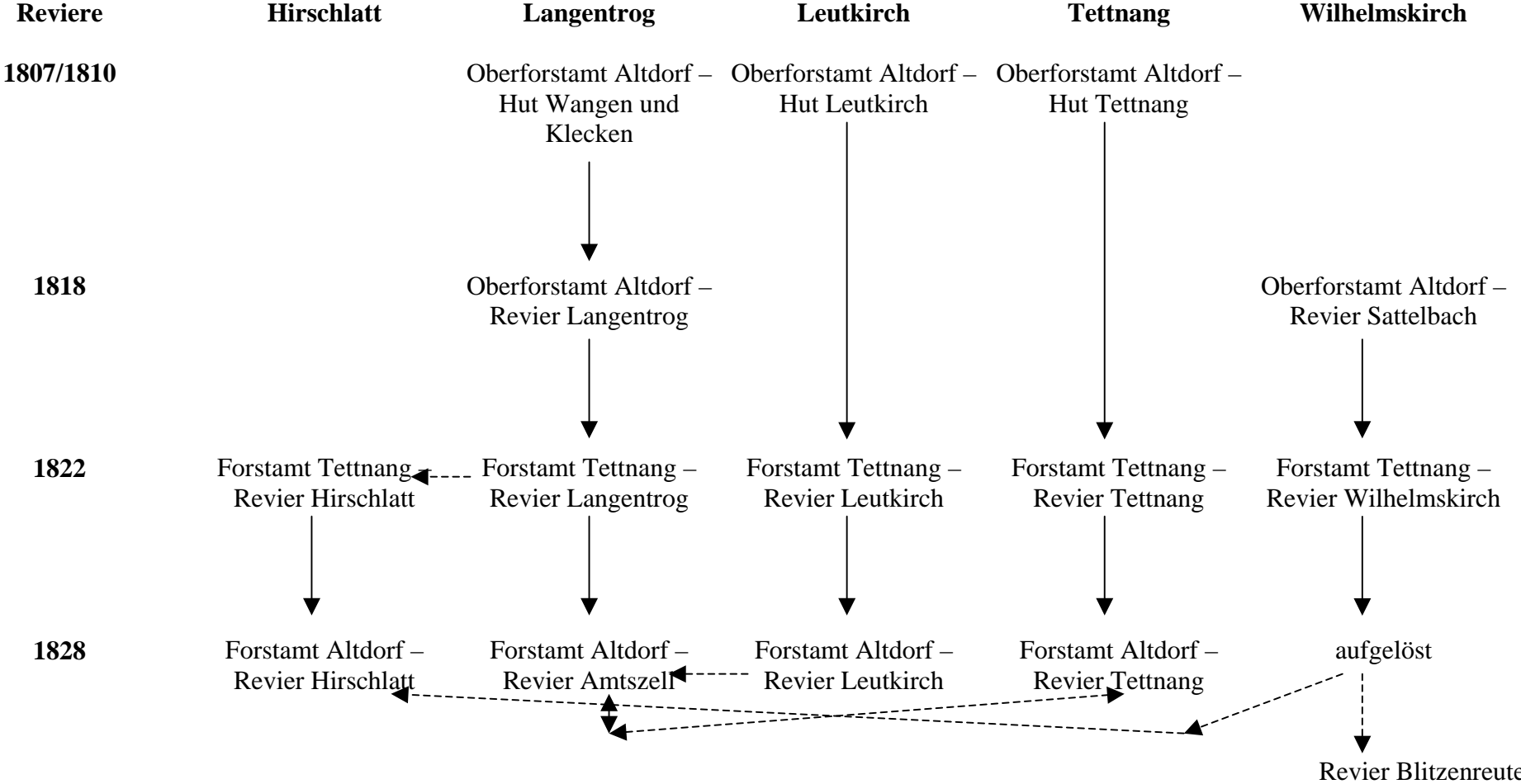


### 3.9 Behördendiagramm der Reviere des Forstamts Sulz (alter Ordnung)

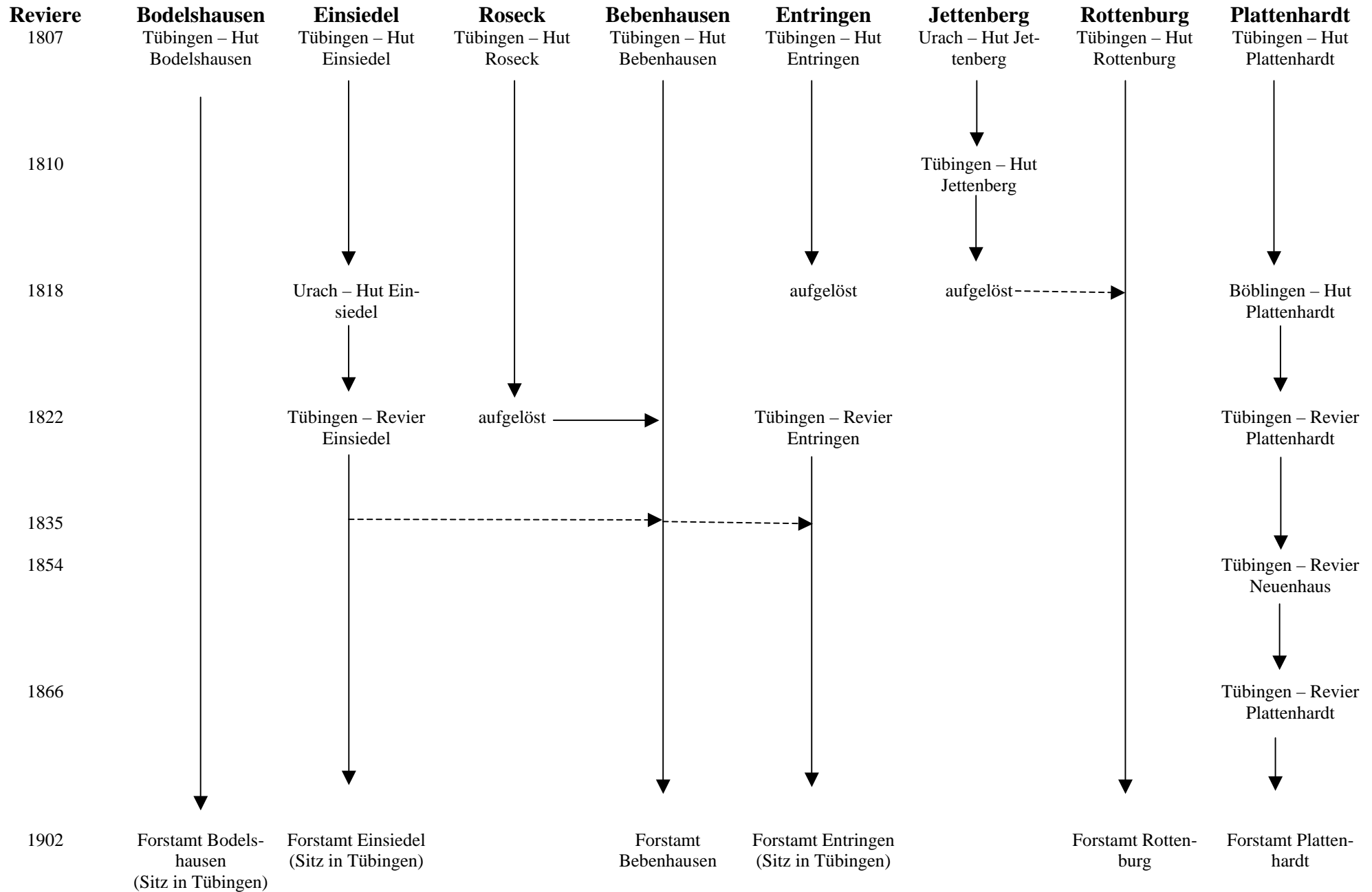




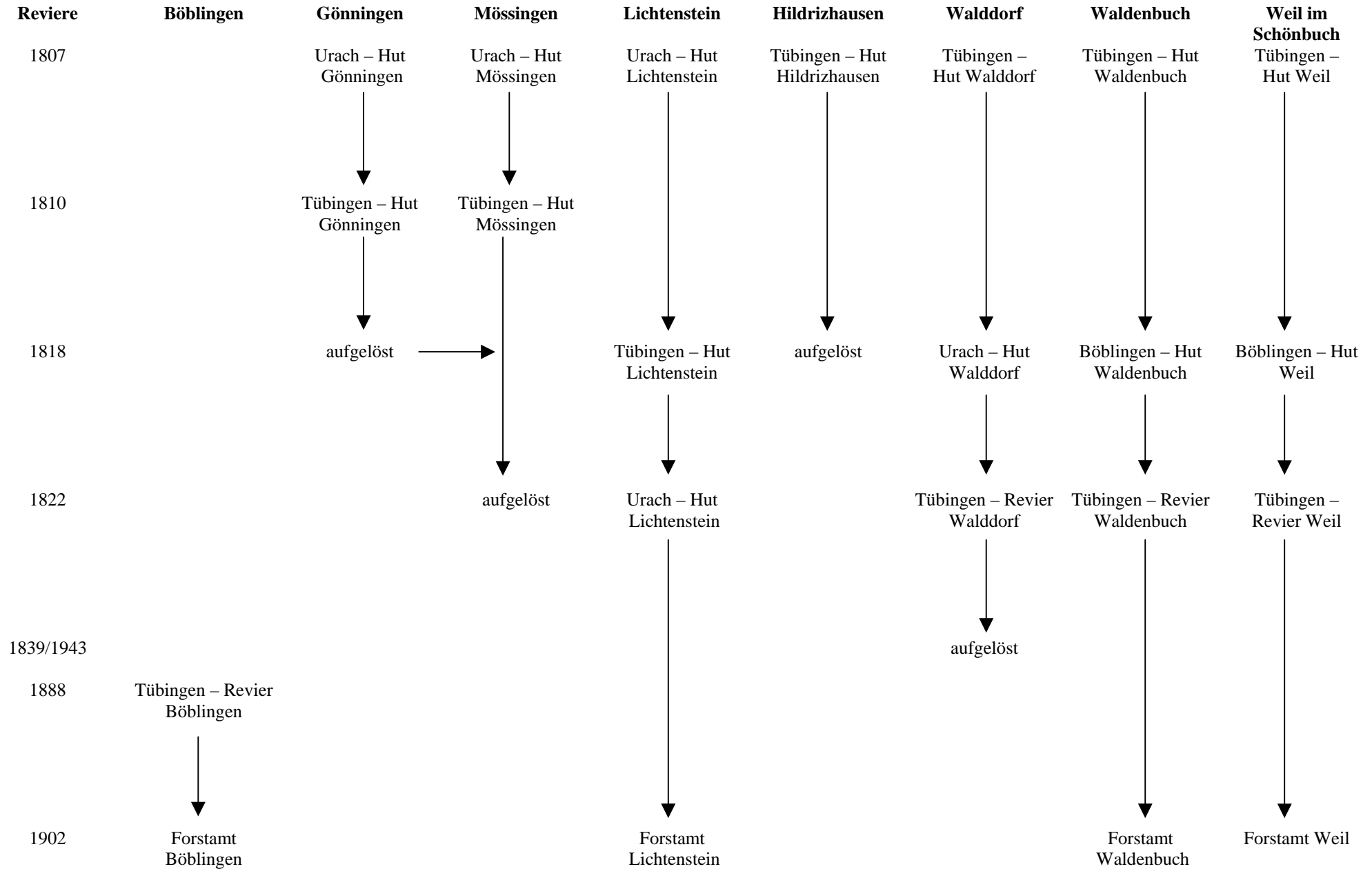
**3.10 Behördendiagramm der Reviere des Forstamts Tett nang (alter Ordnung)**



### 3.11 Behördendiagramm der Reviere des Forstamts Tübingen (alter Ordnung), Teil 1

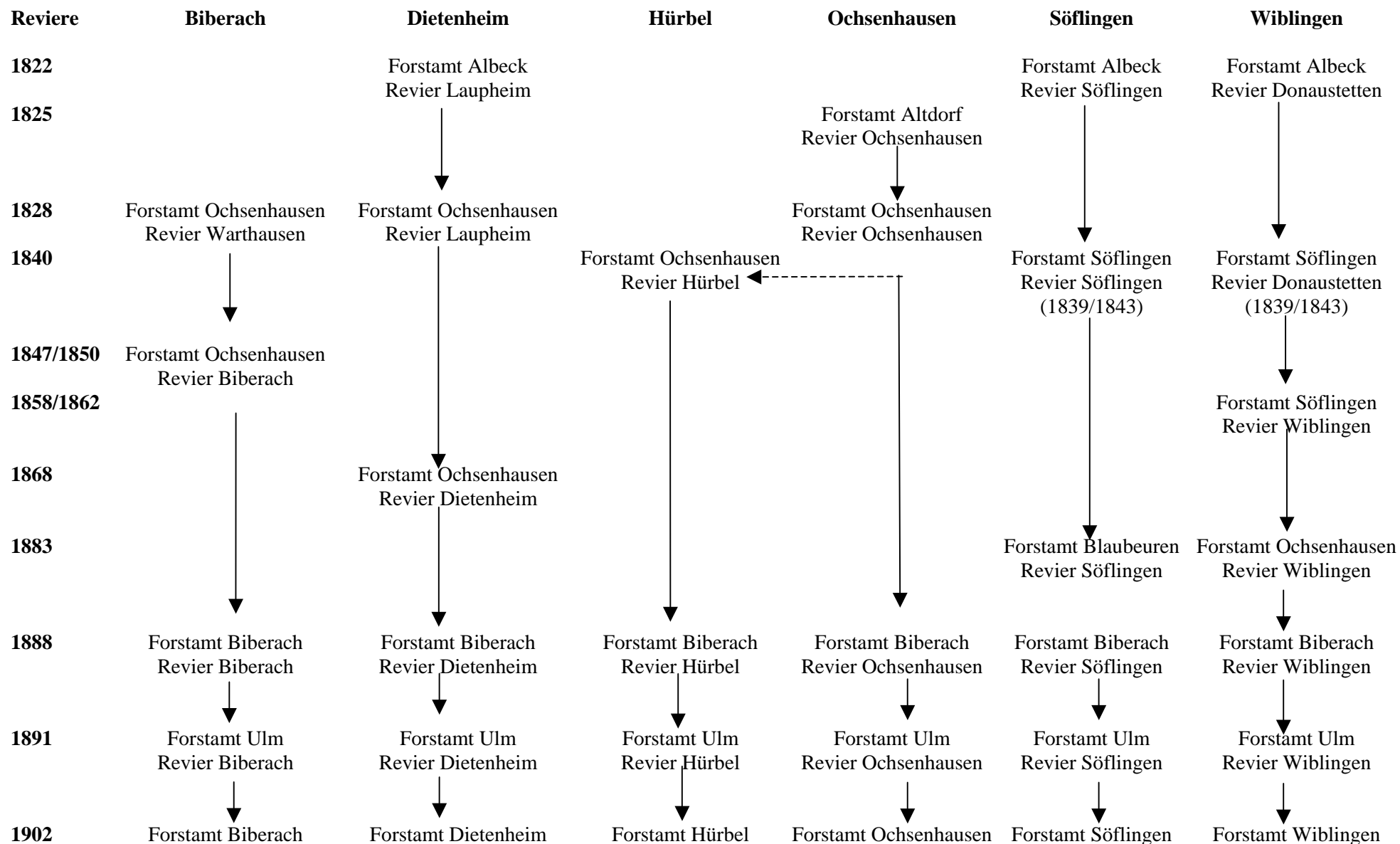


## Behördendiagramm der Reviere des Forstamts Tübingen (alter Ordnung), Teil 2

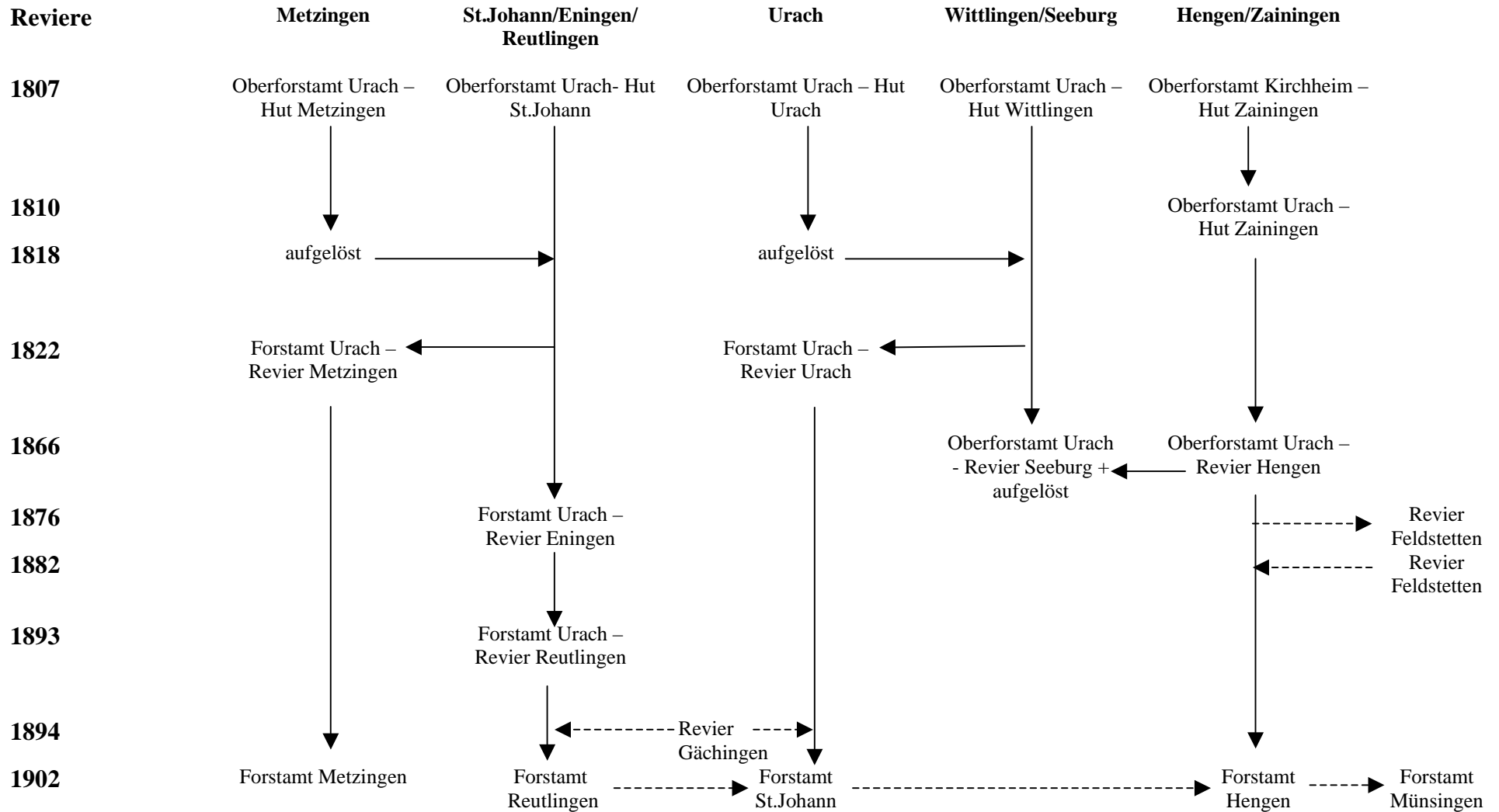


### 3.12 Behördendiagramm der Reviere des Oberforstamts Tuttlingen (nicht vorhanden)

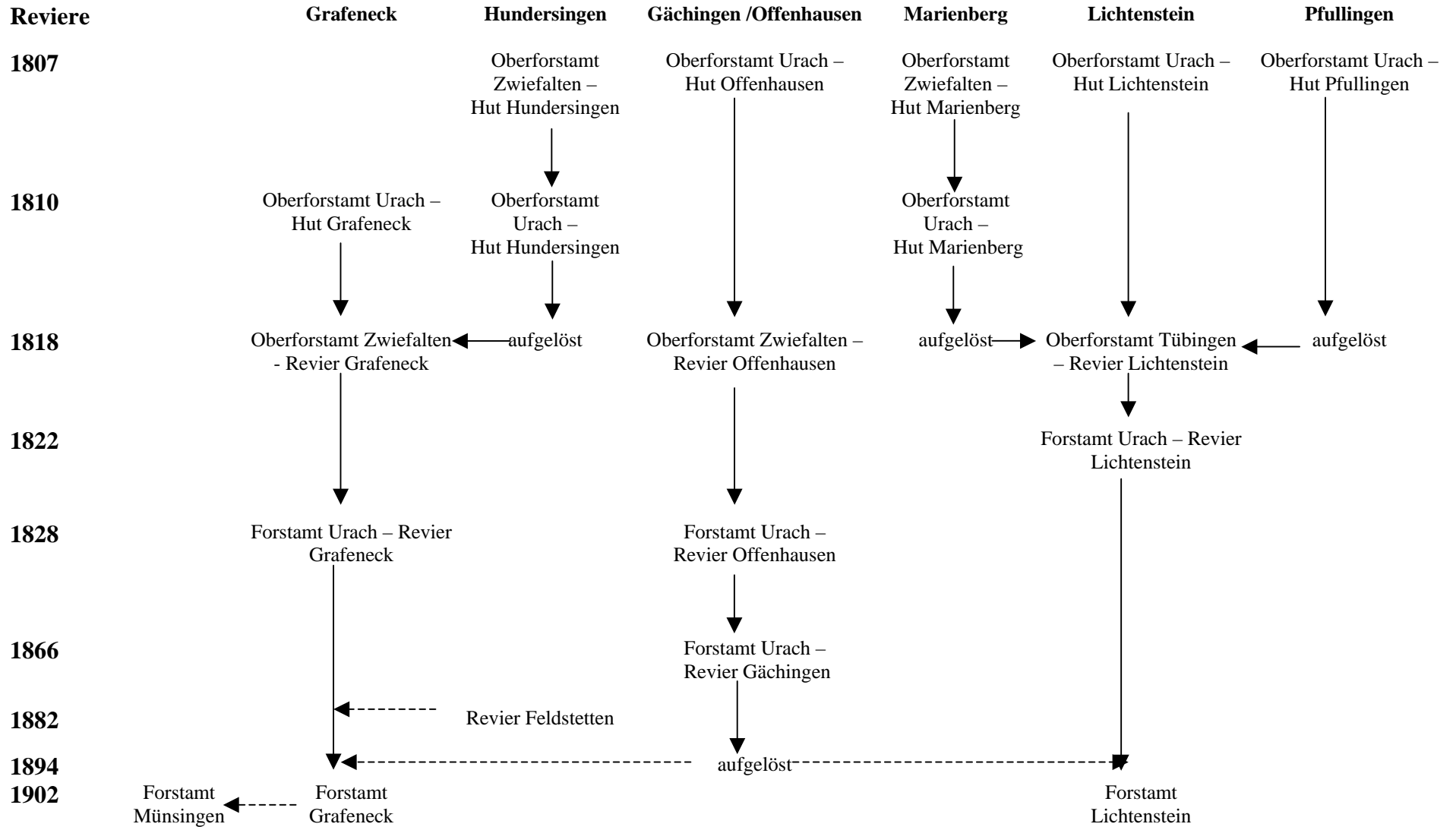
### 3.13 Behördendiagramm der Reviere des Forstamts Ulm (bis 1891 Forstamt Biberach) (alter Ordnung)



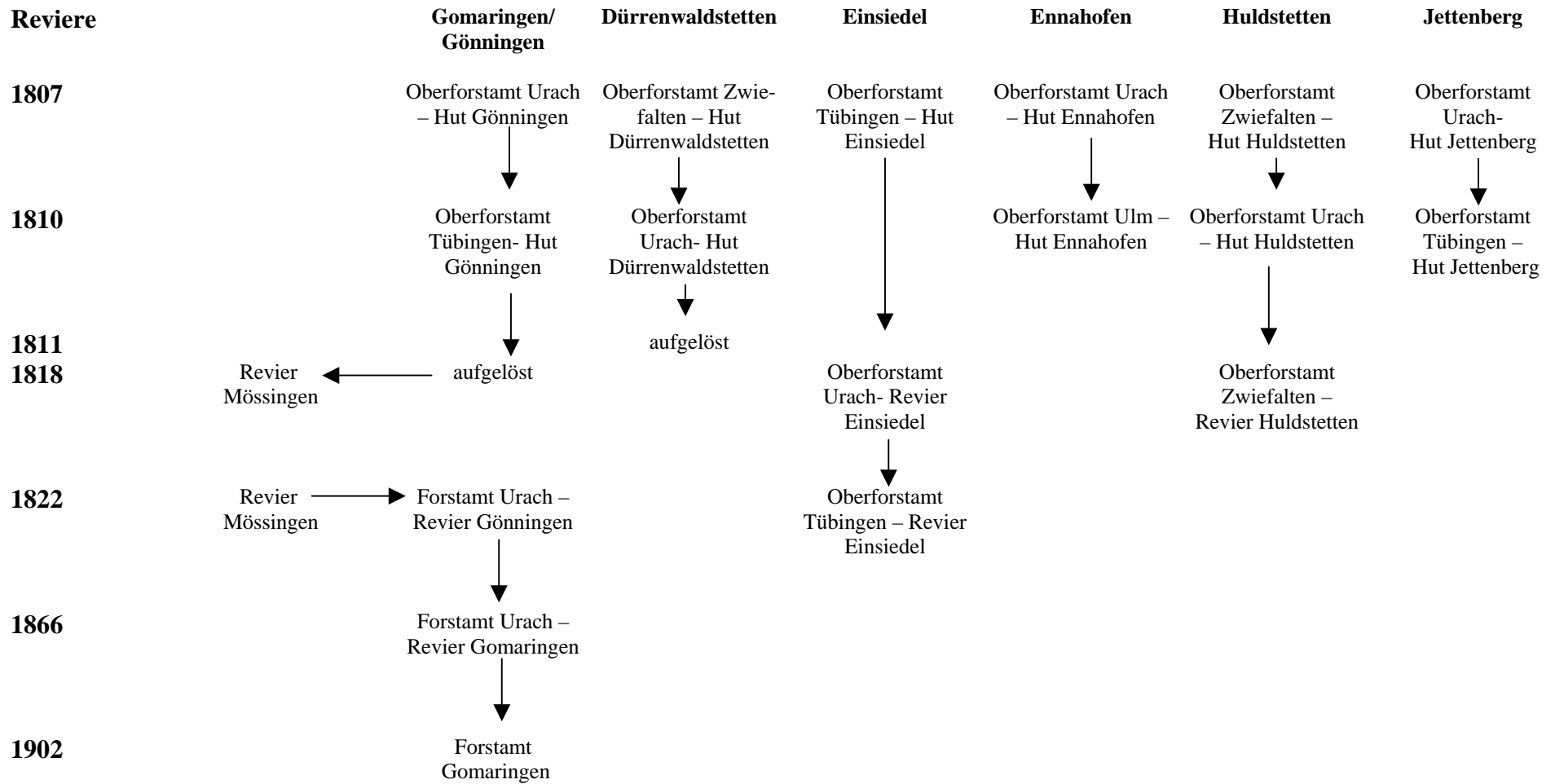
### 3.14 Behördendiagramm der Reviere des Forstamts Urach (alter Ordnung), Teil 1



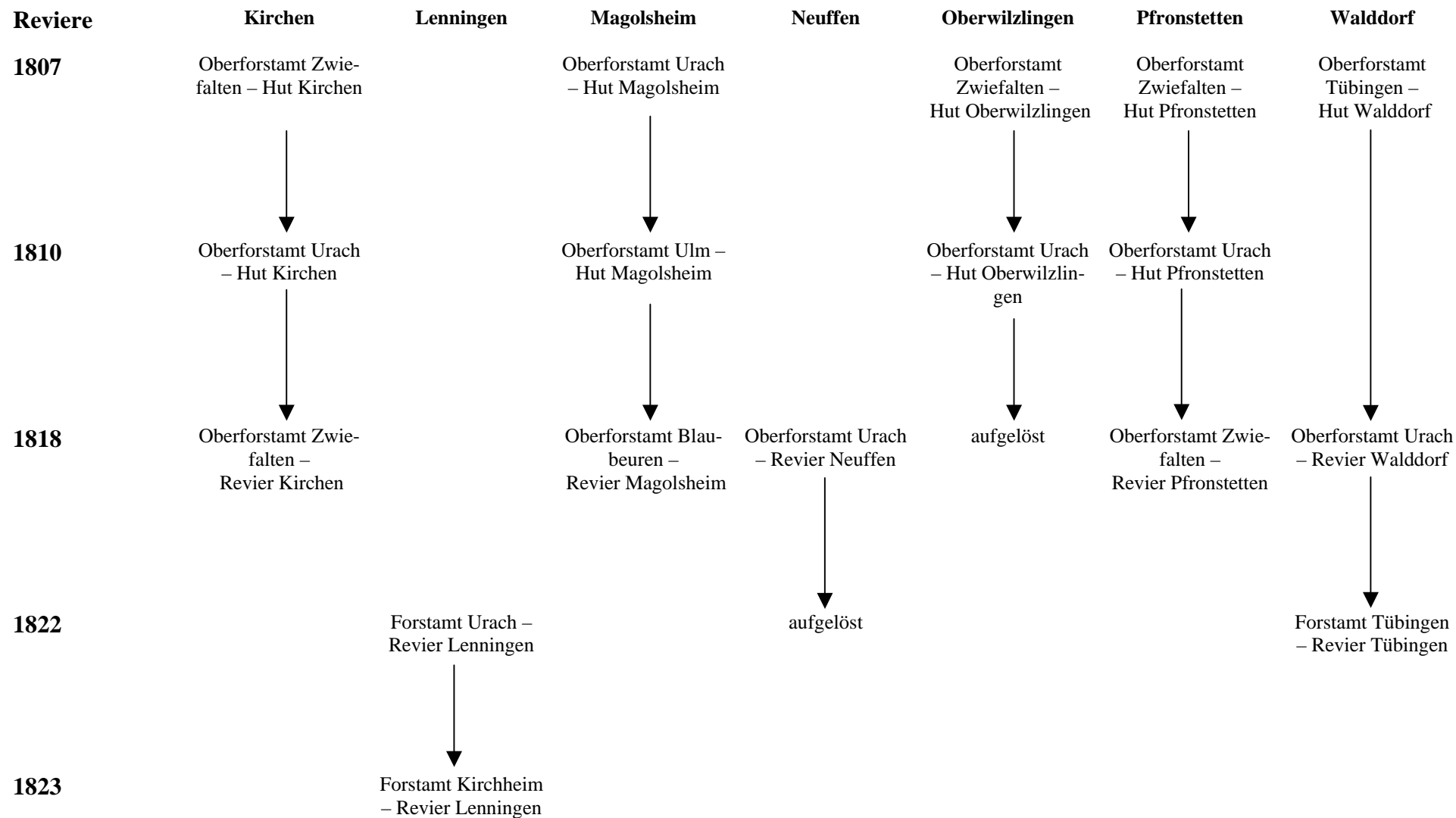
## Behördendiagramm der Reviere des Forstamts Urach (alter Ordnung) Teil 2



### Behördendiagramm der Reviere des Forstamts Urach (alter Ordnung) Teil 3

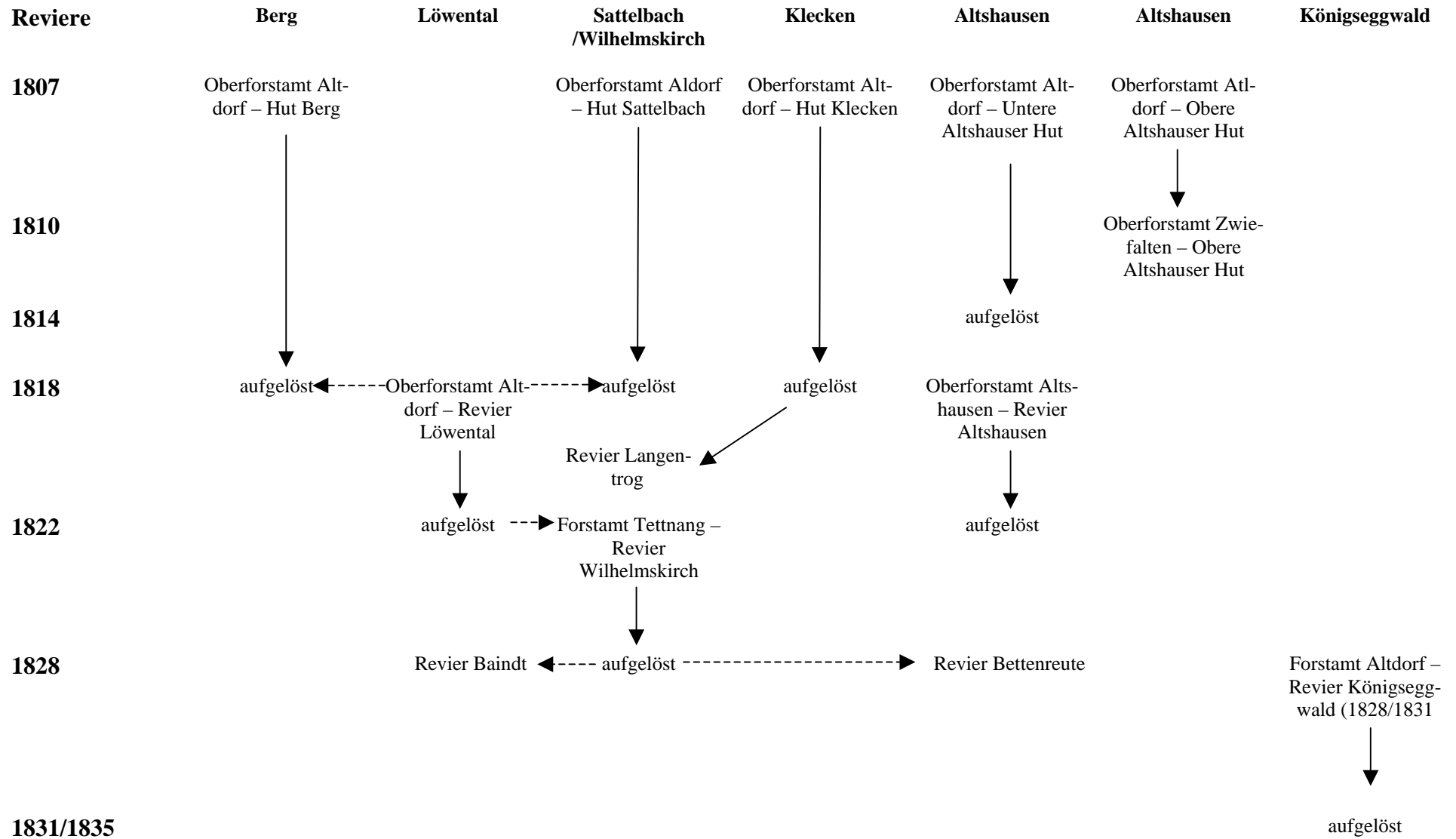


### Behördendiagramm der Reviere des Forstamts Urach (alter Ordnung) Teil 4

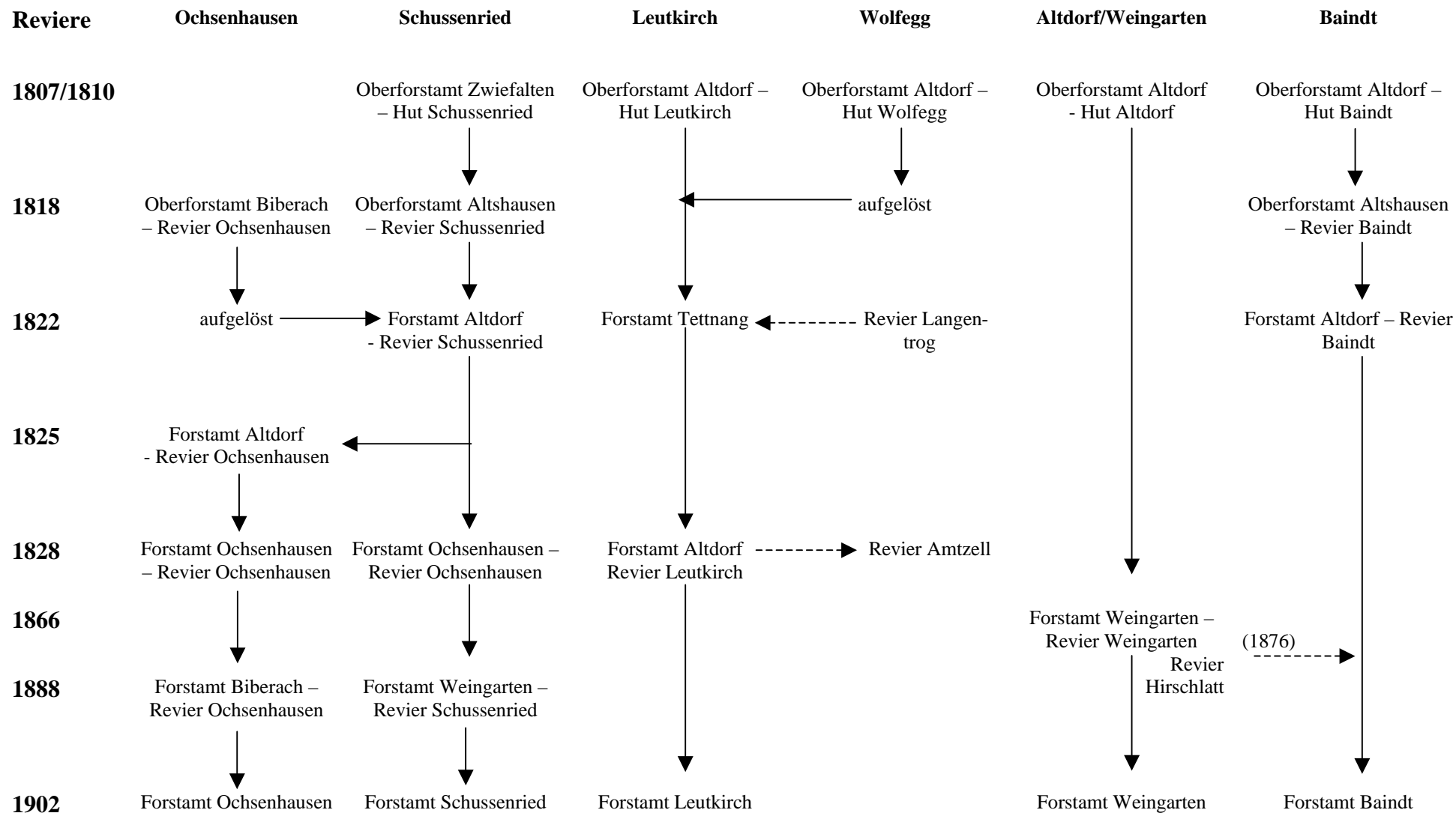




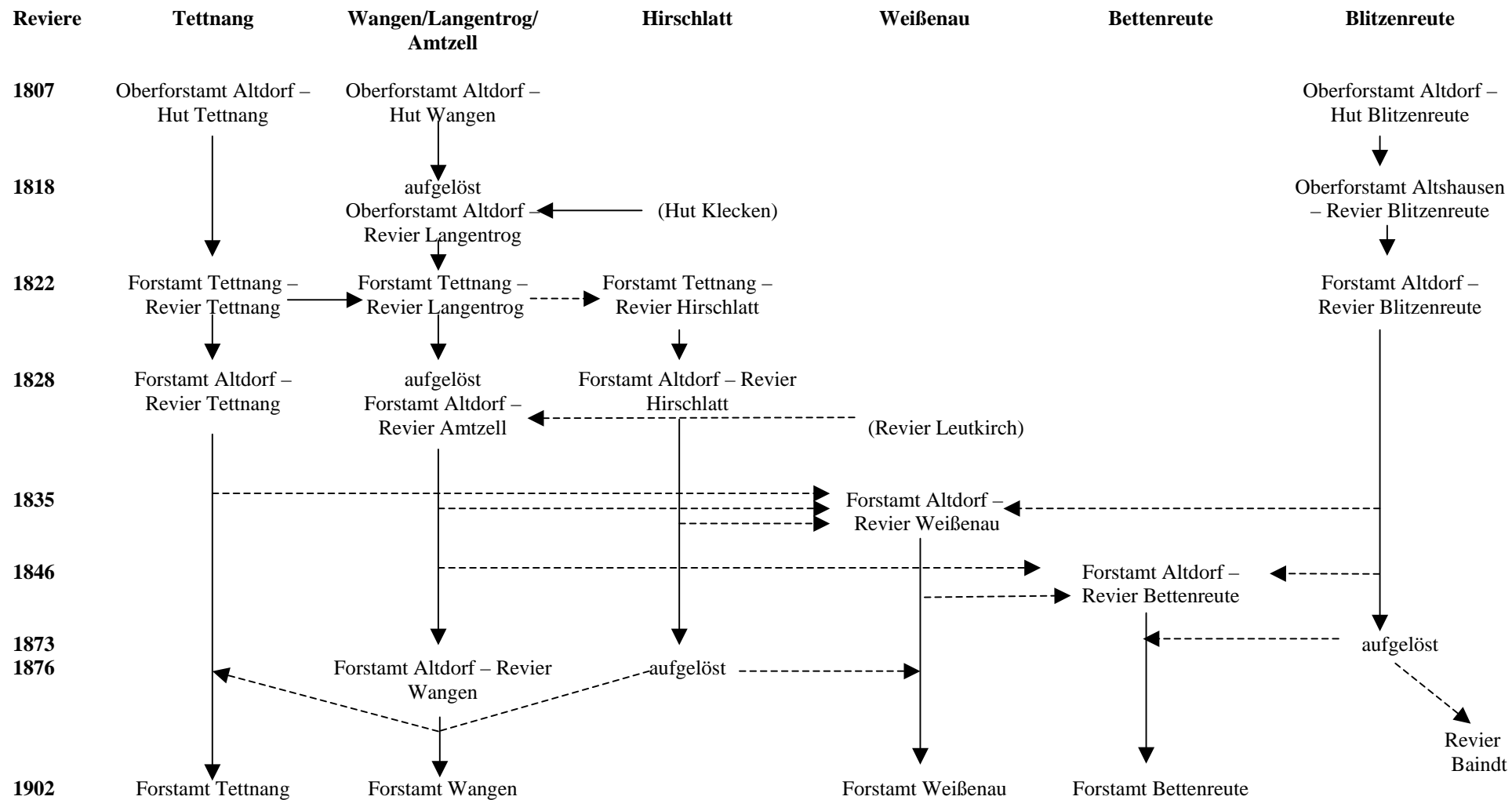
### 3.15 Behördendiagramm der Reviere des Forstamts Weingarten (alter Ordnung), Teil 1



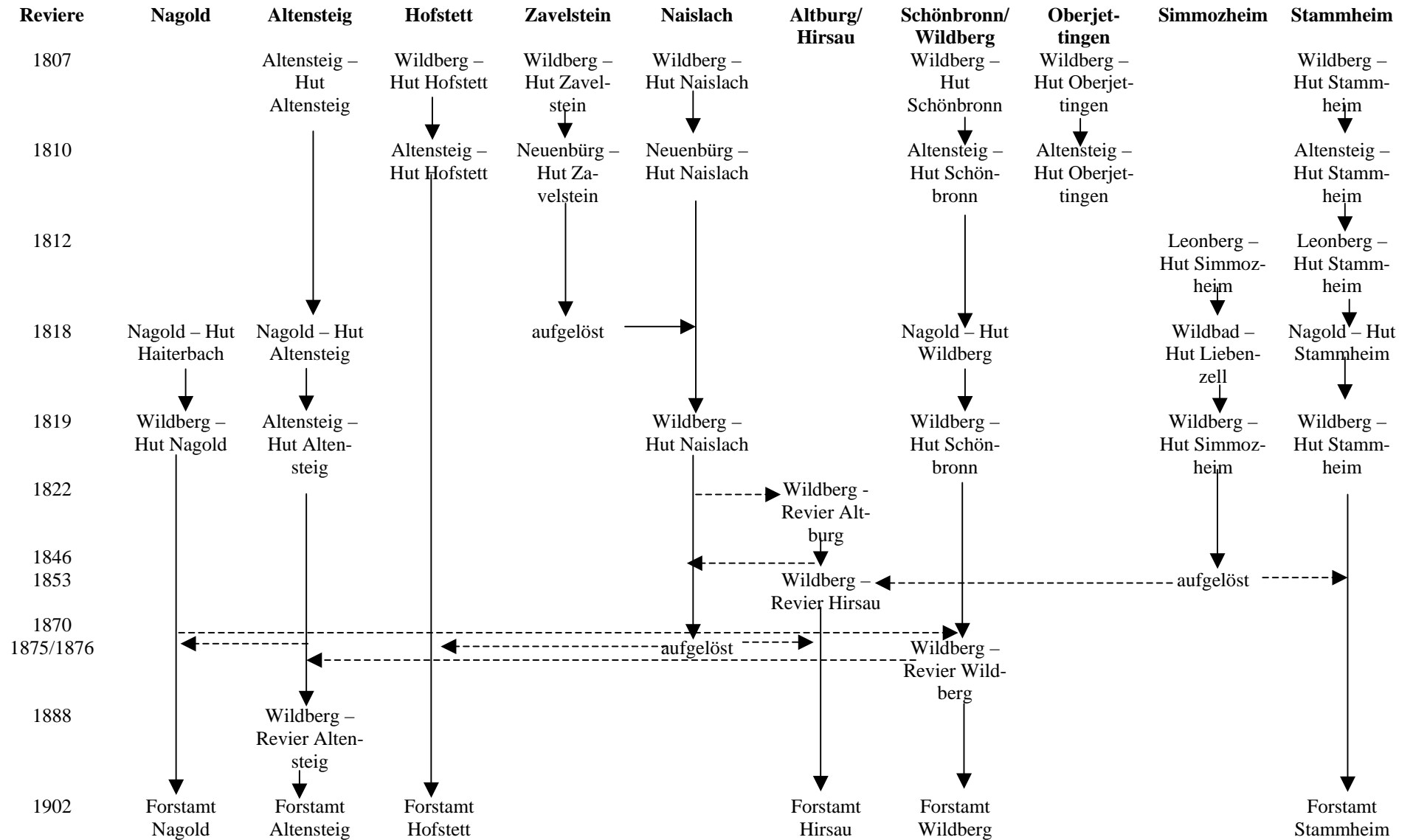
## Behördendiagramm der Reviere des Forstamts Weingarten (alter Ordnung) Teil 2



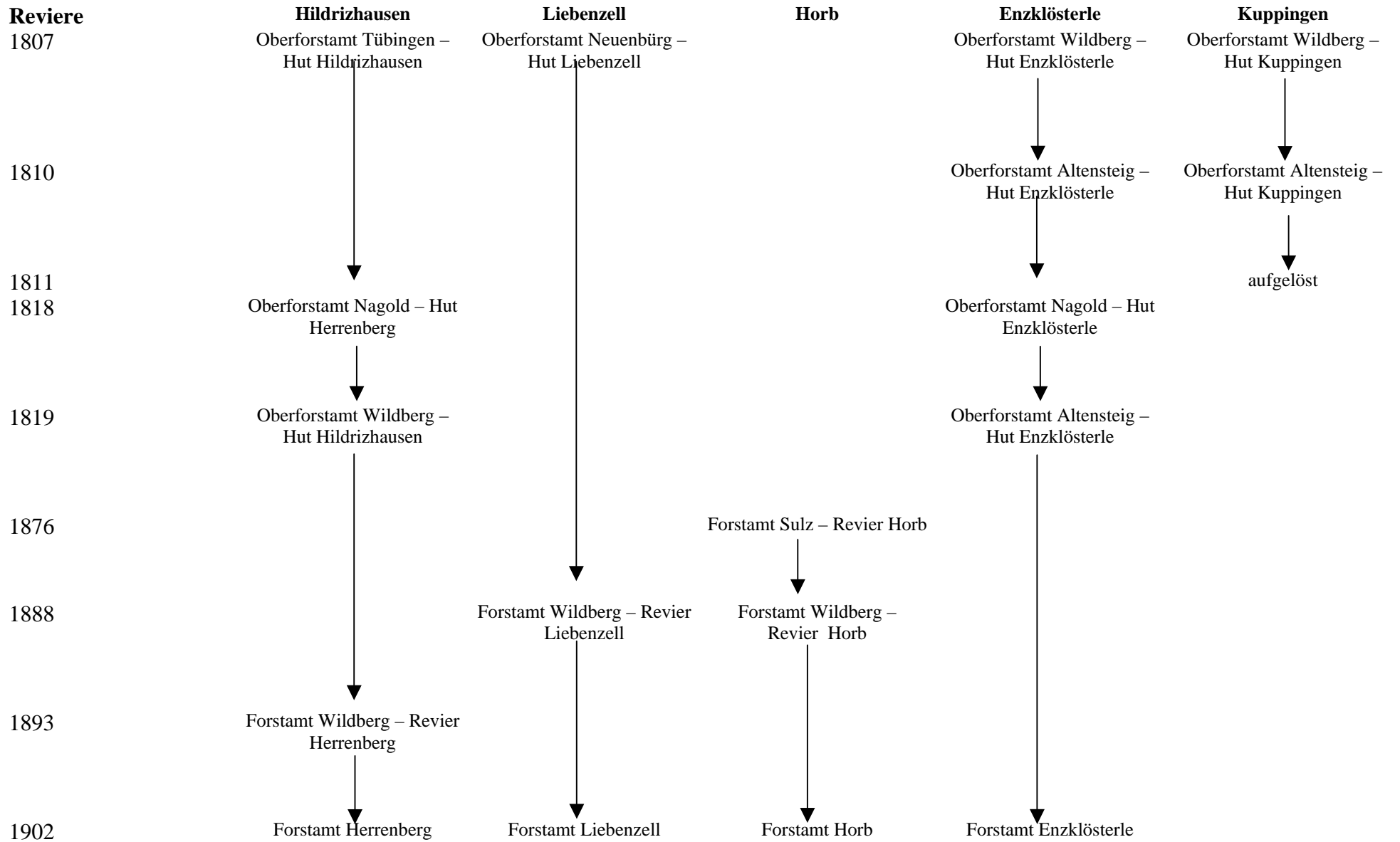
### Behördendiagramm der Reviere des Forstamts Weingarten (alter Ordnung) Teil 3



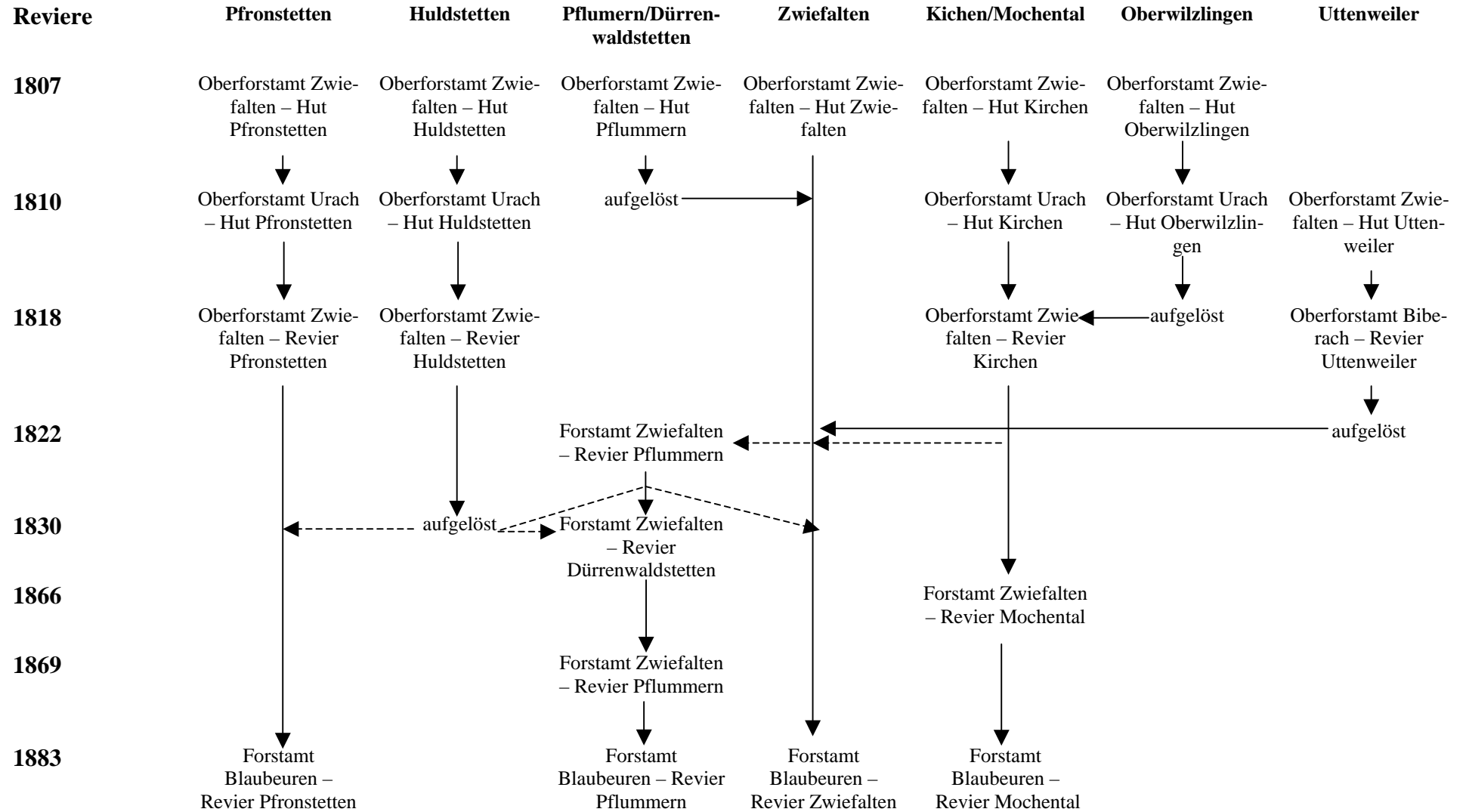
### 3.16 Behördendiagramm der Reviere des Staatlichen Forstamts Wildberg (alter Ordnung), Teil 1



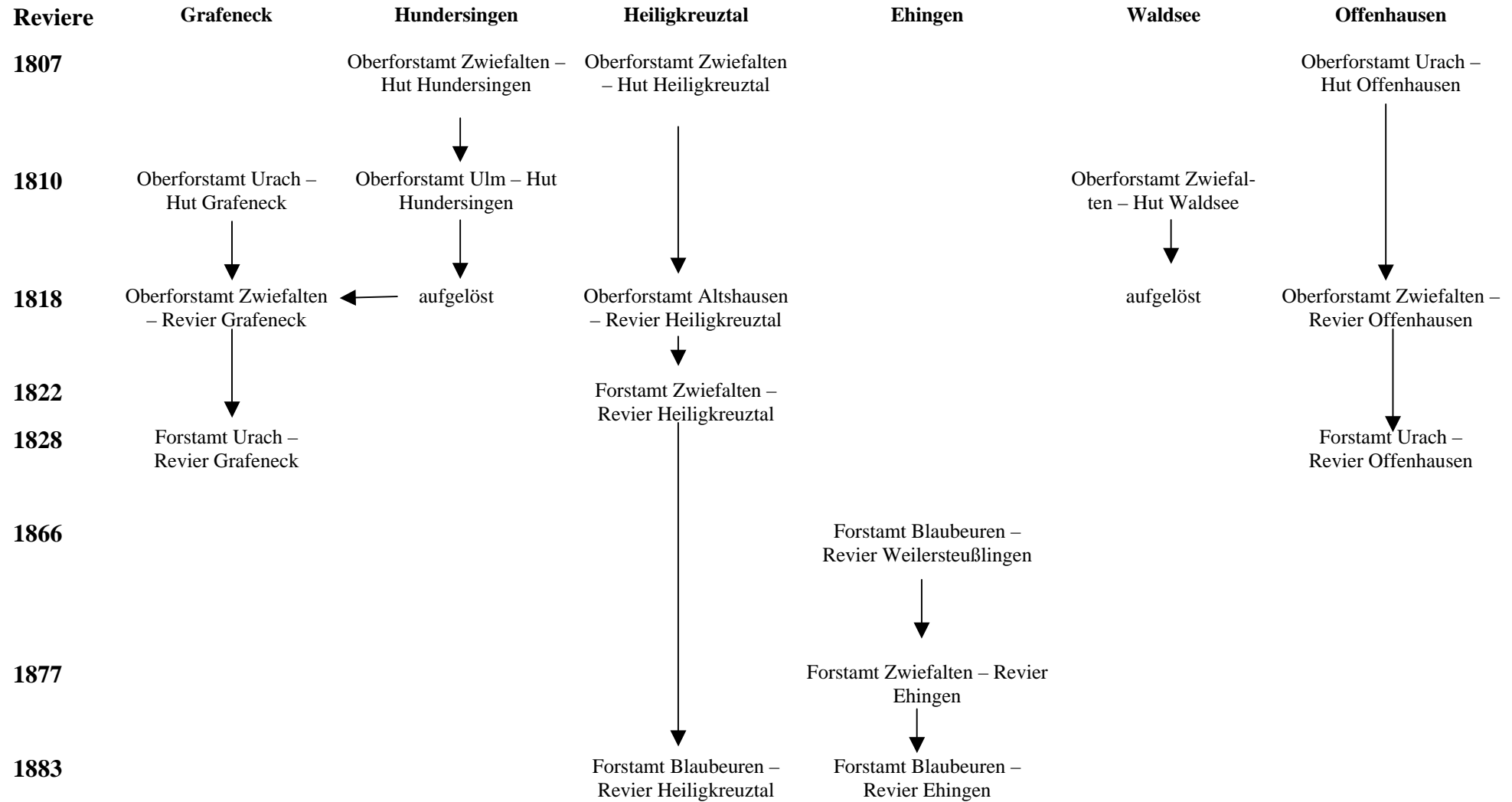
## Behördendiagramm der Reviere des Staatlichen Forstamts Wildberg (alter Ordnung) Teil 2



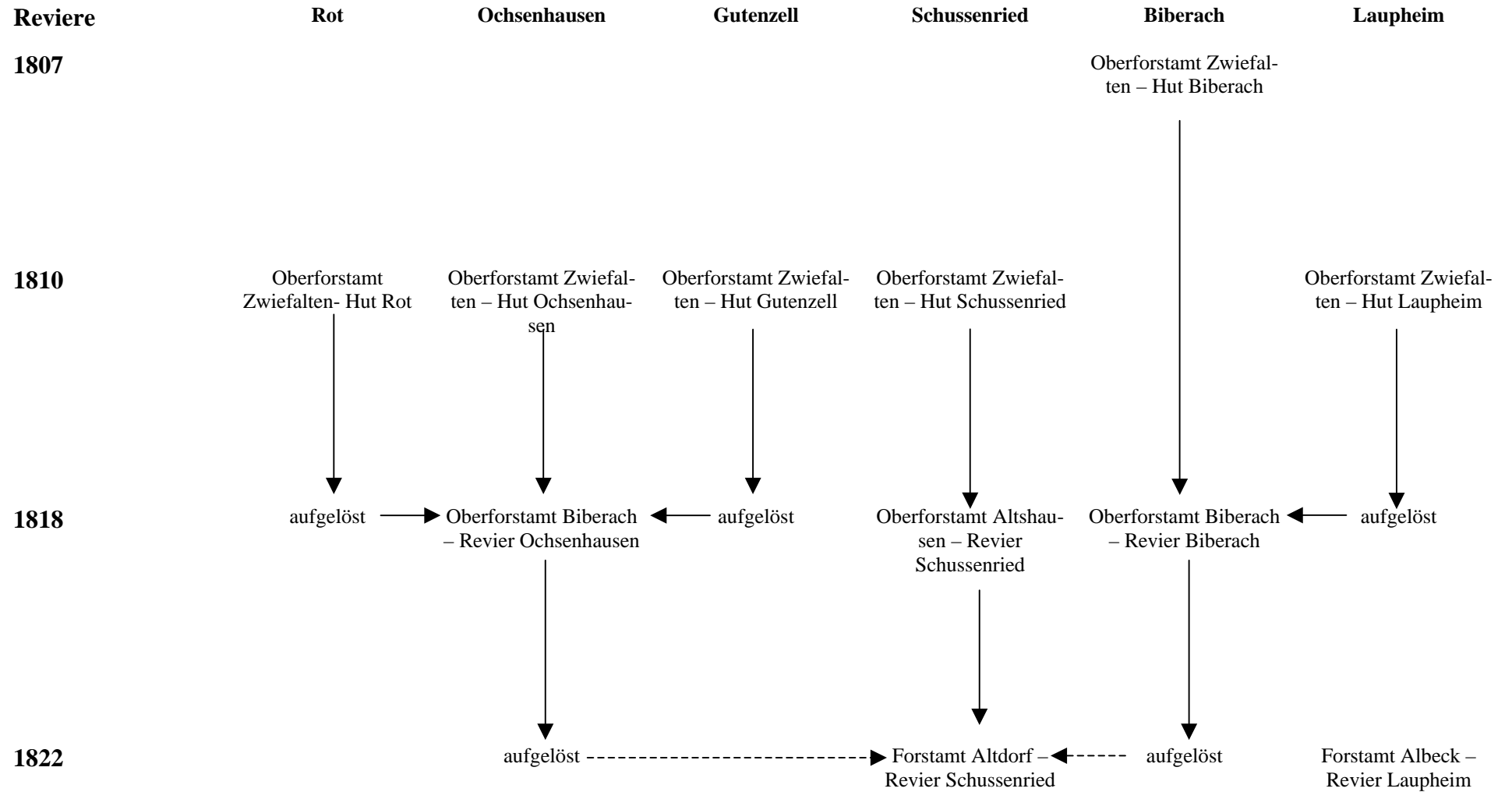
### 3.17 Behördendiagramm der Reviere des Forstamts Zwiefalten (alter Ordnung), Teil 1



## Behördendiagramm der Reviere des Forstamts Zwiefalten (alter Ordnung) Teil 2

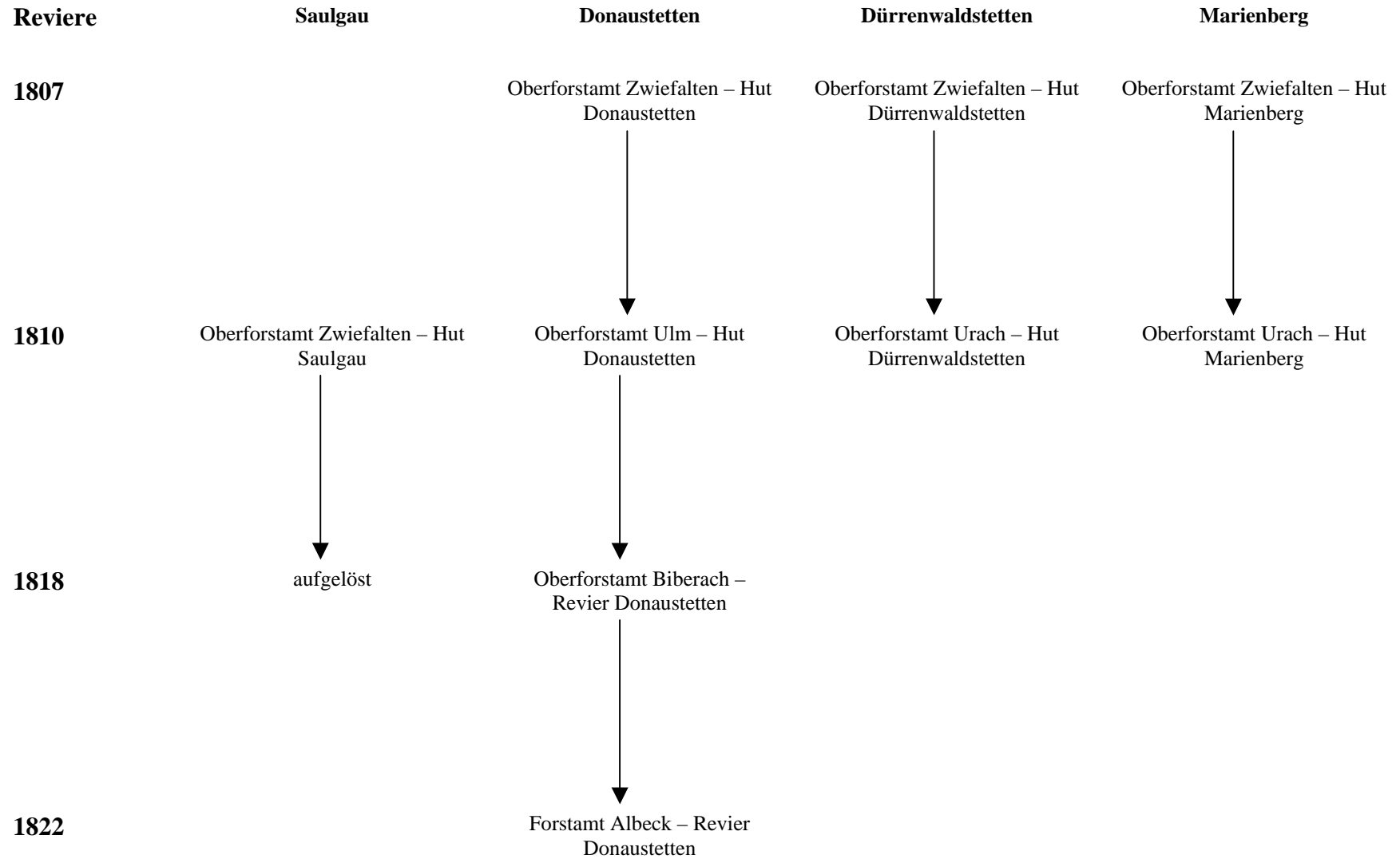


### Behördendiagramm der Reviere des Forstamts Zwiefalten (alter Ordnung) Teil 3



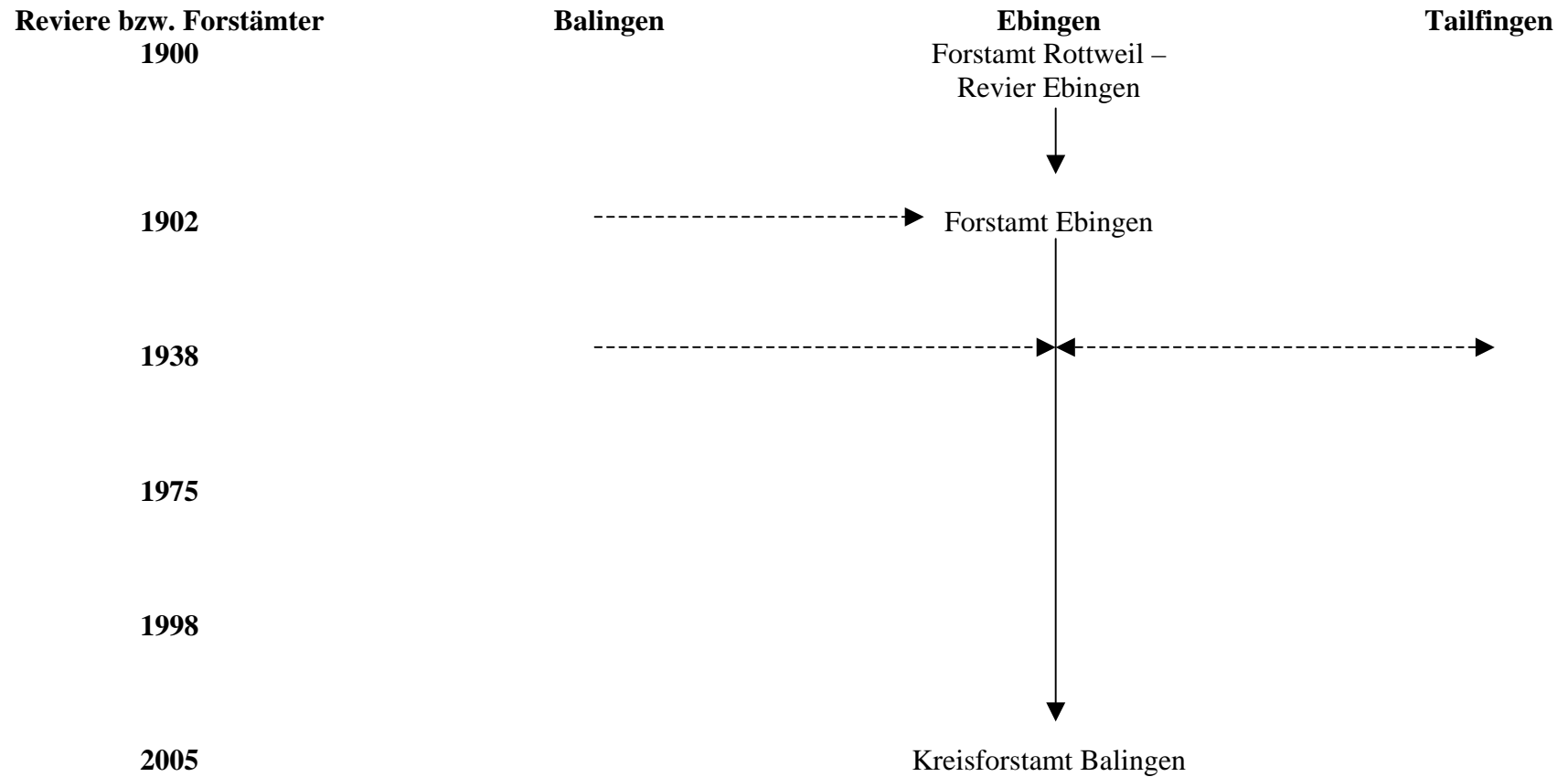


### Behördendiagramm der Reviere des des Forstamts Zwiefalten (alter Ordnung) Teil 4

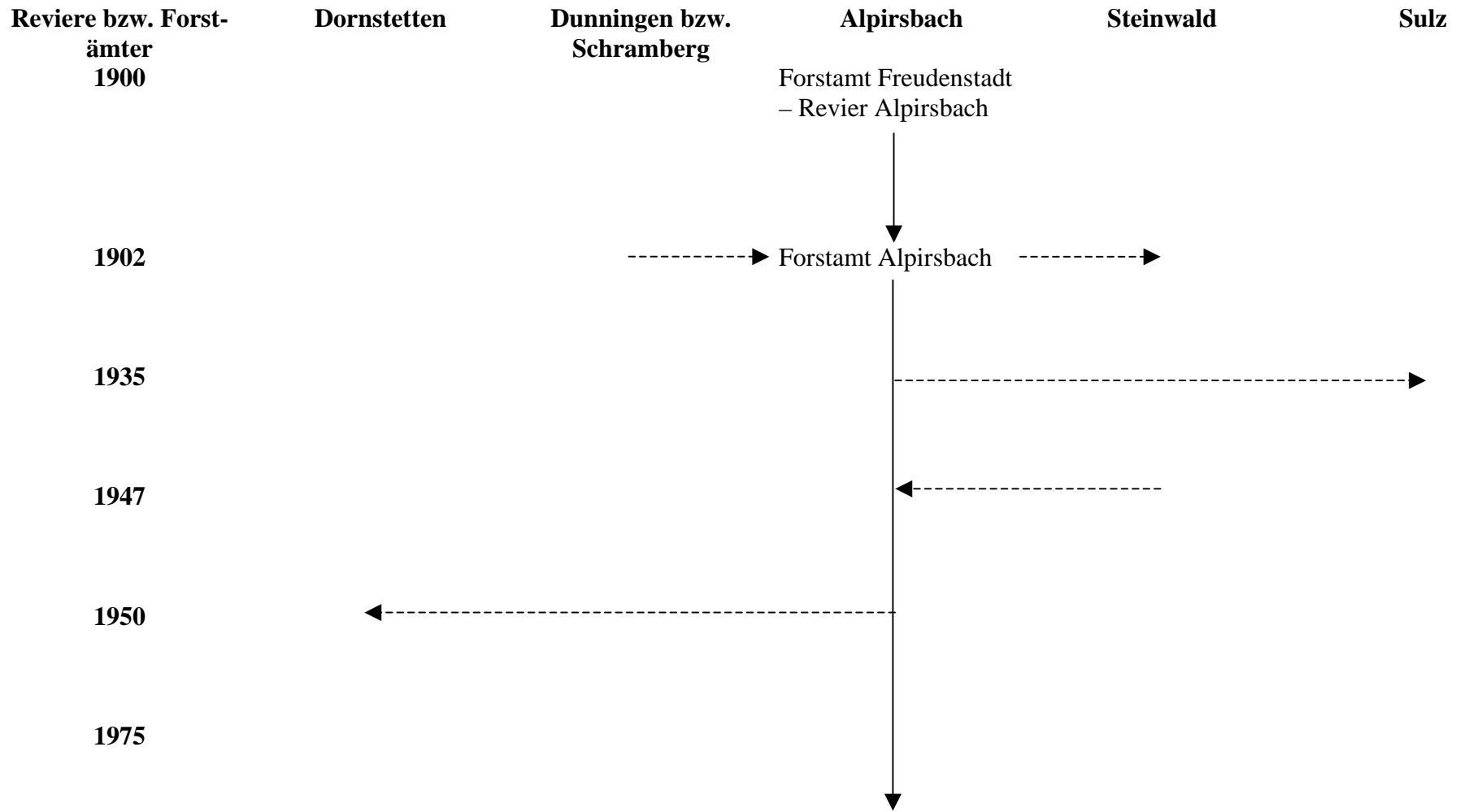




**4. Behördendiagramme der Forstämter (neuer Ordnung)**  
**4.1 Behördendiagramm des Forstamts Albstadt (bis 1975 Forstamt Ebingen)**



#### 4.2 Behördendiagramm des Forstamts Alpirsbach



**4.3 Behördendiagramm des Forstamts Altensteig**

**Reviere bzw. Forstämter**

**Hofstett**

**Altensteig**

**Wildberg**

**1900**

Forstamt Wildberg – Revier  
Altensteig



**1902**

Forstamt Altensteig

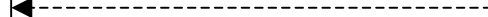


**1967**

aufgelöst



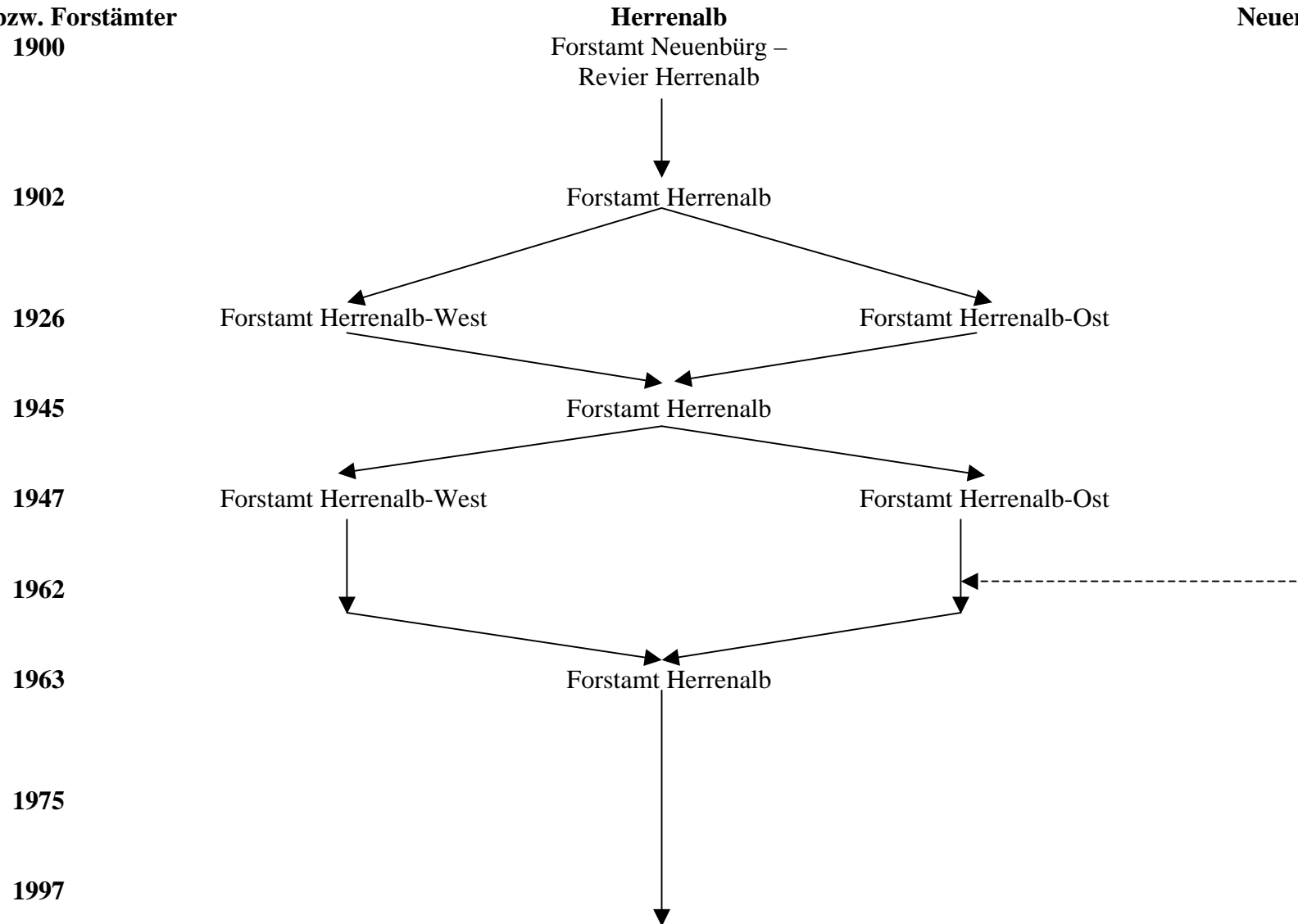
**1975**



#### 4.4 Behördendiagramm des Forstamts Bad Herrenalb

Reviere bzw. Forstämter  
1900

Neuenbürg



#### 4.5 Behördendiagramm des Forstamts Bad Liebenzell

Reviere bzw. Forstämter

Calmbach

Bad Liebenzell

Calw-Hirsau

1900

Forstamt Wildberg –  
Revier Liebenzell

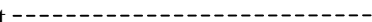
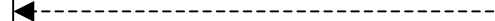
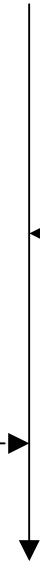
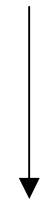
1902

Forstamt Liebenzell

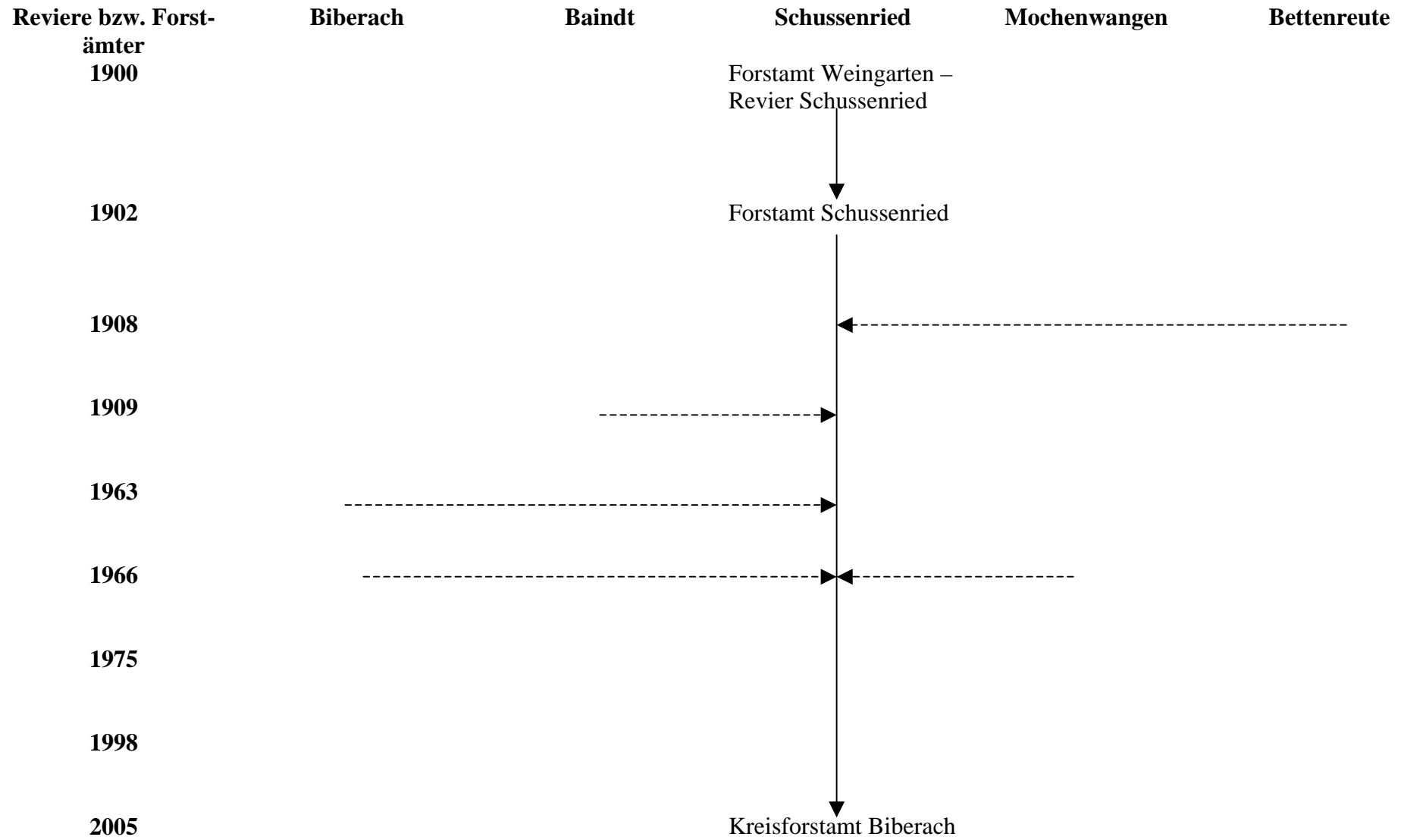
1919

1975

aufgelöst

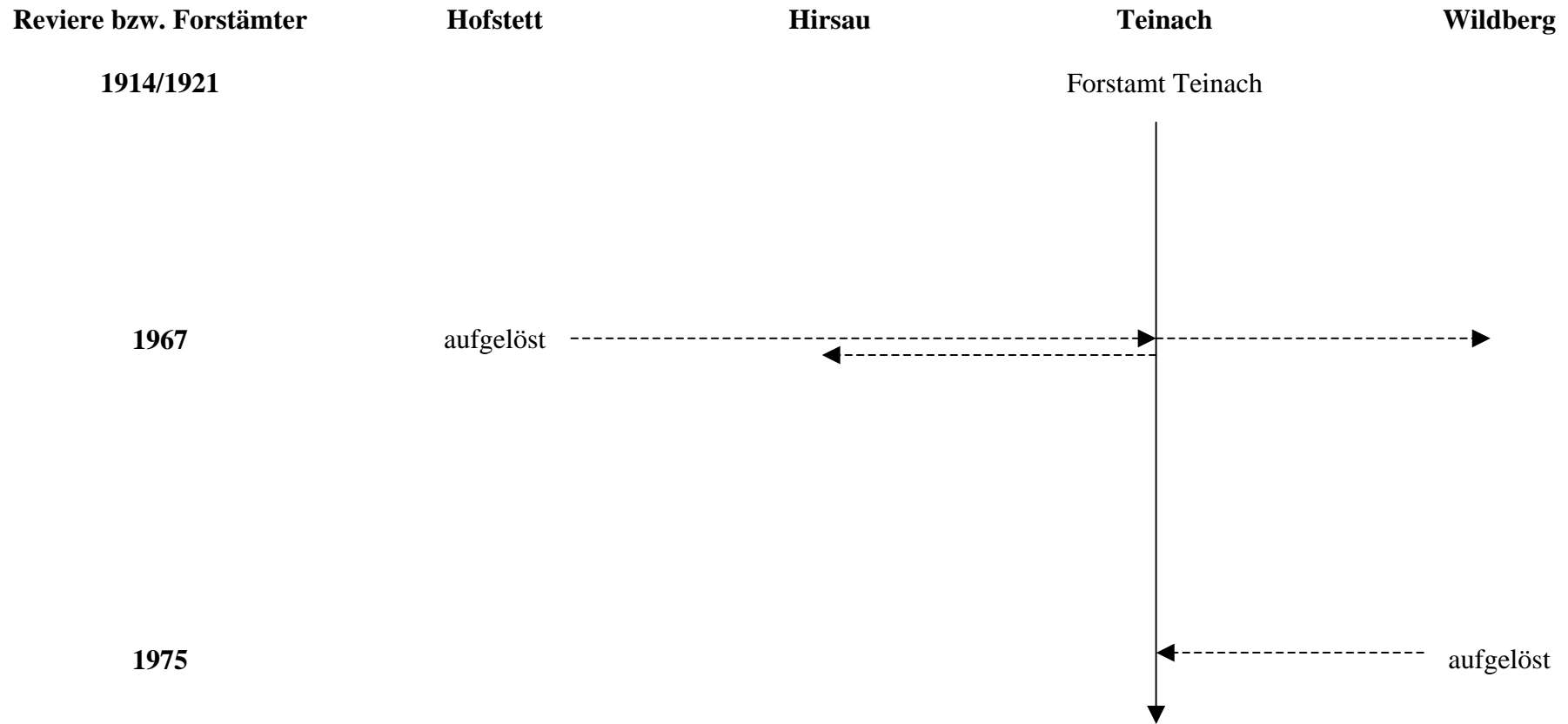


#### 4.6 Behördendiagramm des Forstamts Bad Schussenried

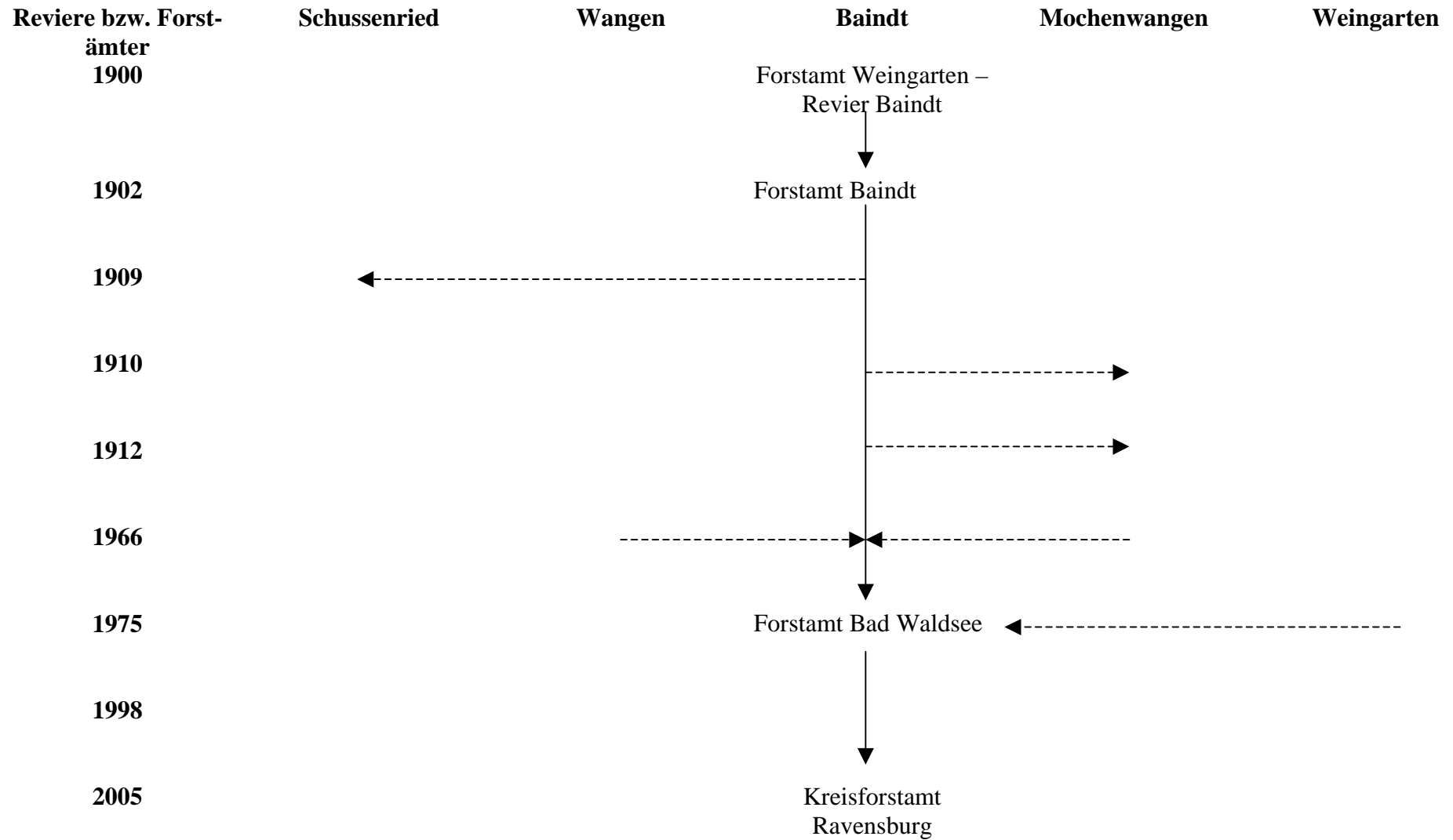




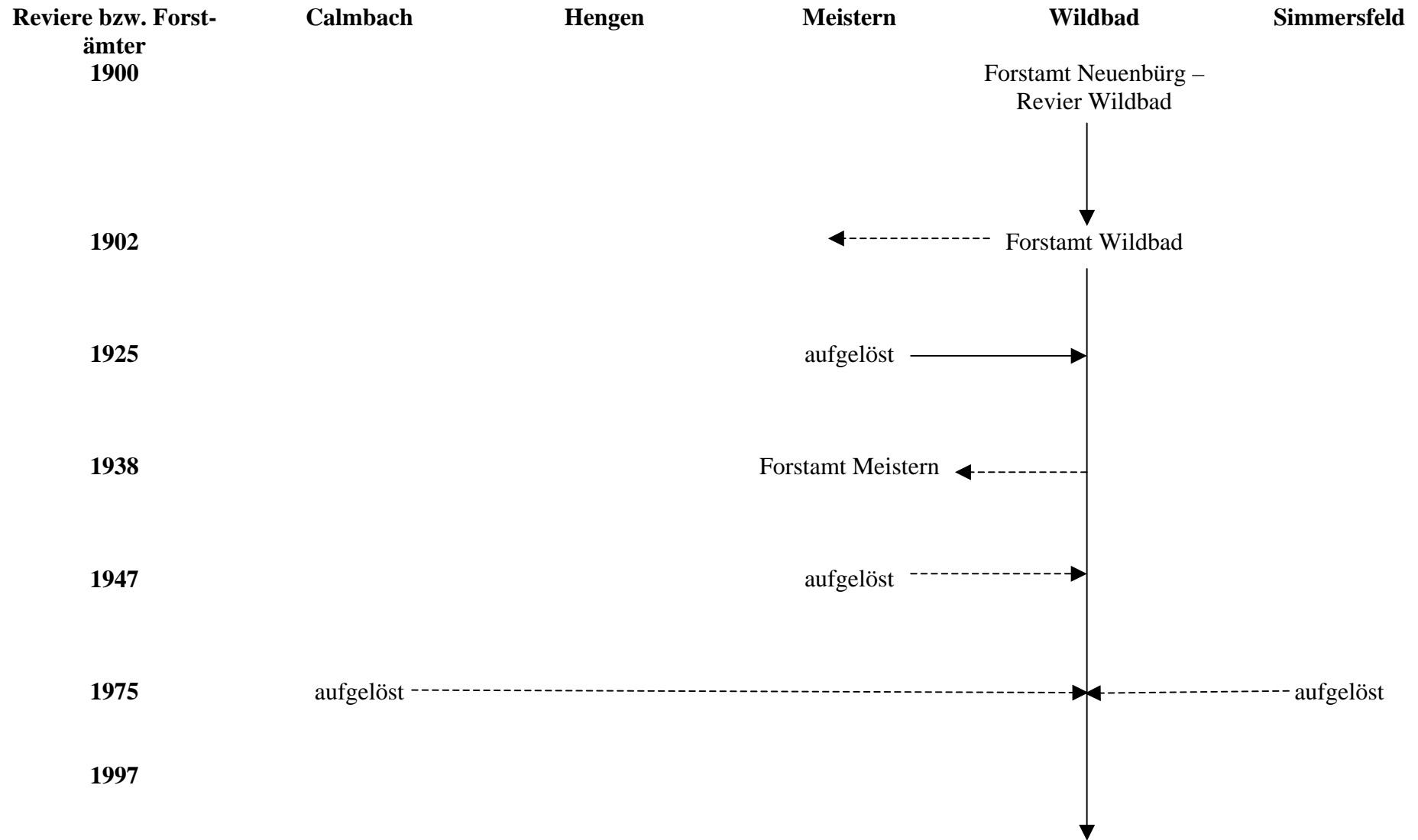
#### 4.7 Behördendiagramm des Forstamts Bad Teinach



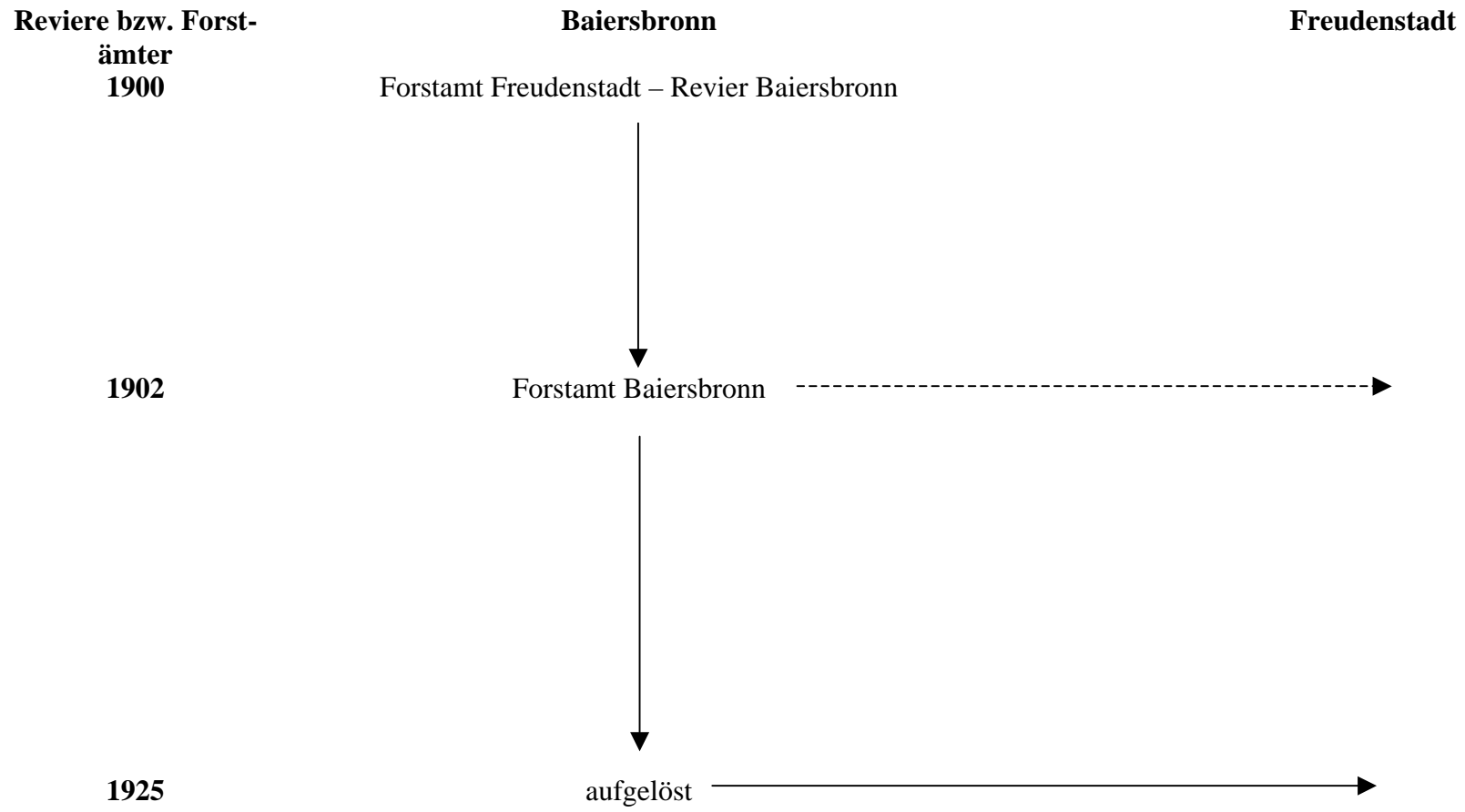
4.8 Behördendiagramm des Forstamts Bad Waldsee (Sitz in Baidt) (bis 1975 Forstamt Baidt)



#### 4.9 Behördendiagramm des Forstamts Bad Wildbad



#### 4.10 Behördendiagramm des Forstamts Baiersbronn



#### 4.11 Behördendiagramm des Forstamts Balingen

Reviere bzw. Forstämter  
1900

Teilfingen

**Balingen**  
Forstamt Rottweil –  
Revier Balingen

Ebingen

1902

Forstamt Balingen

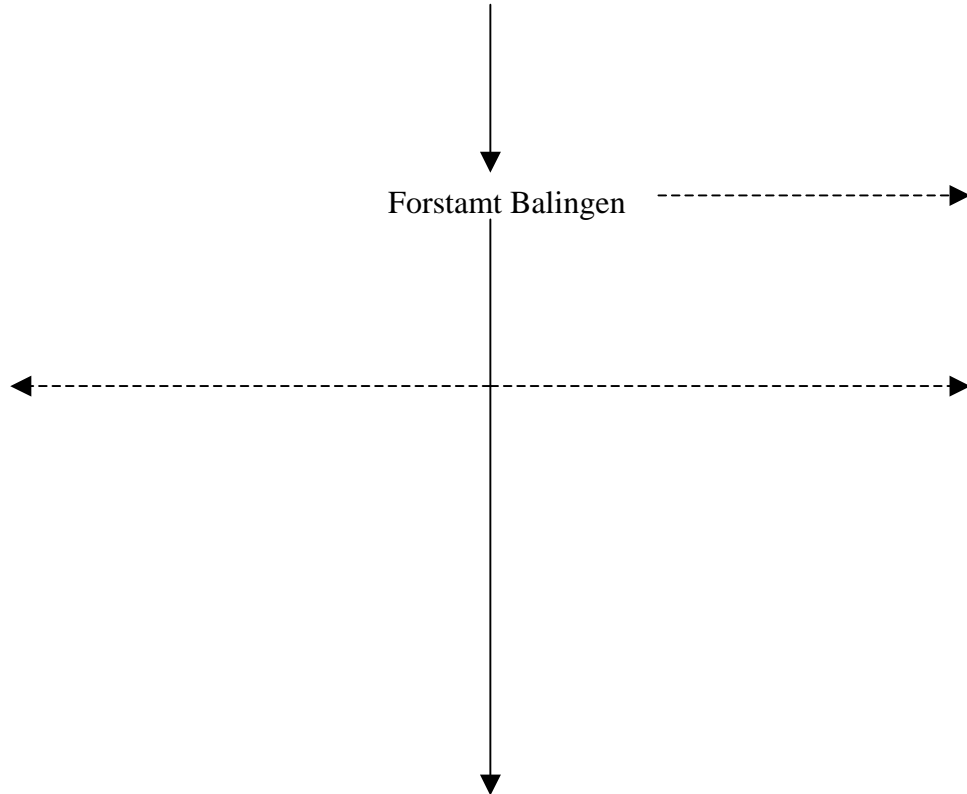
1938

1975

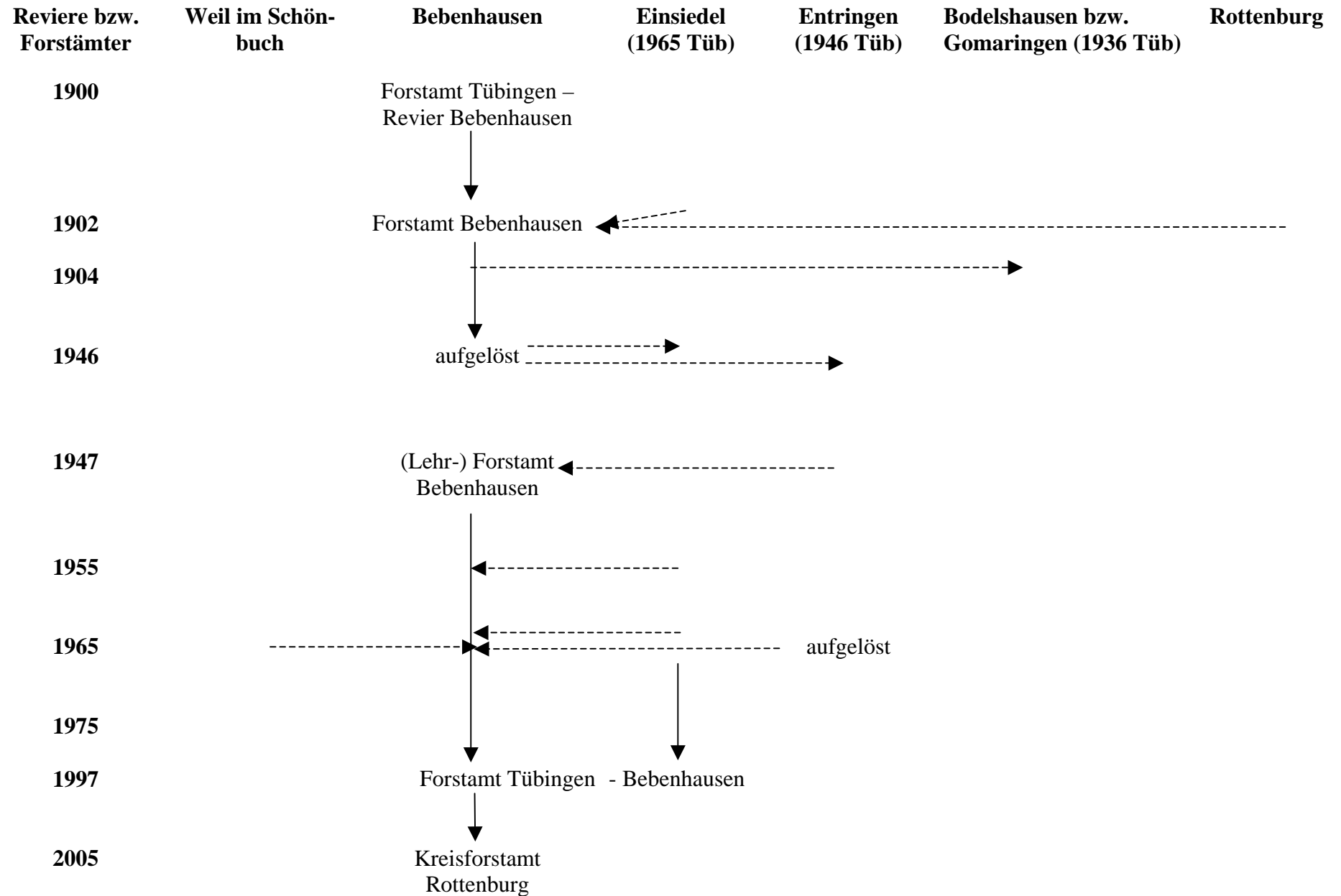
1998

2005

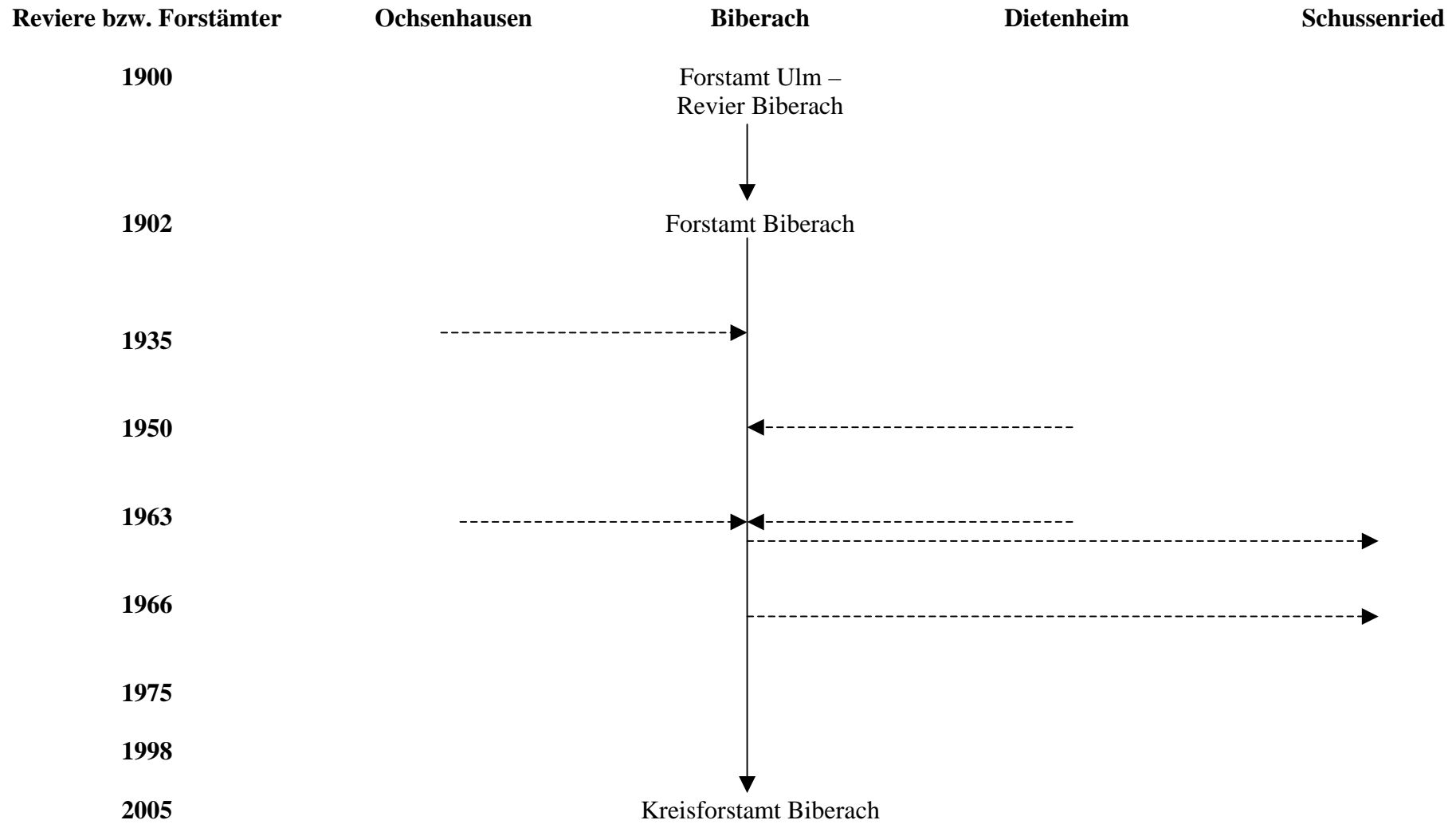
Kreisforstamt Balingen



#### 4.12 Behördendiagramm des Forstamts Bebenhausen



### 4.13 Behördendiagramm des Forstamts Biberach

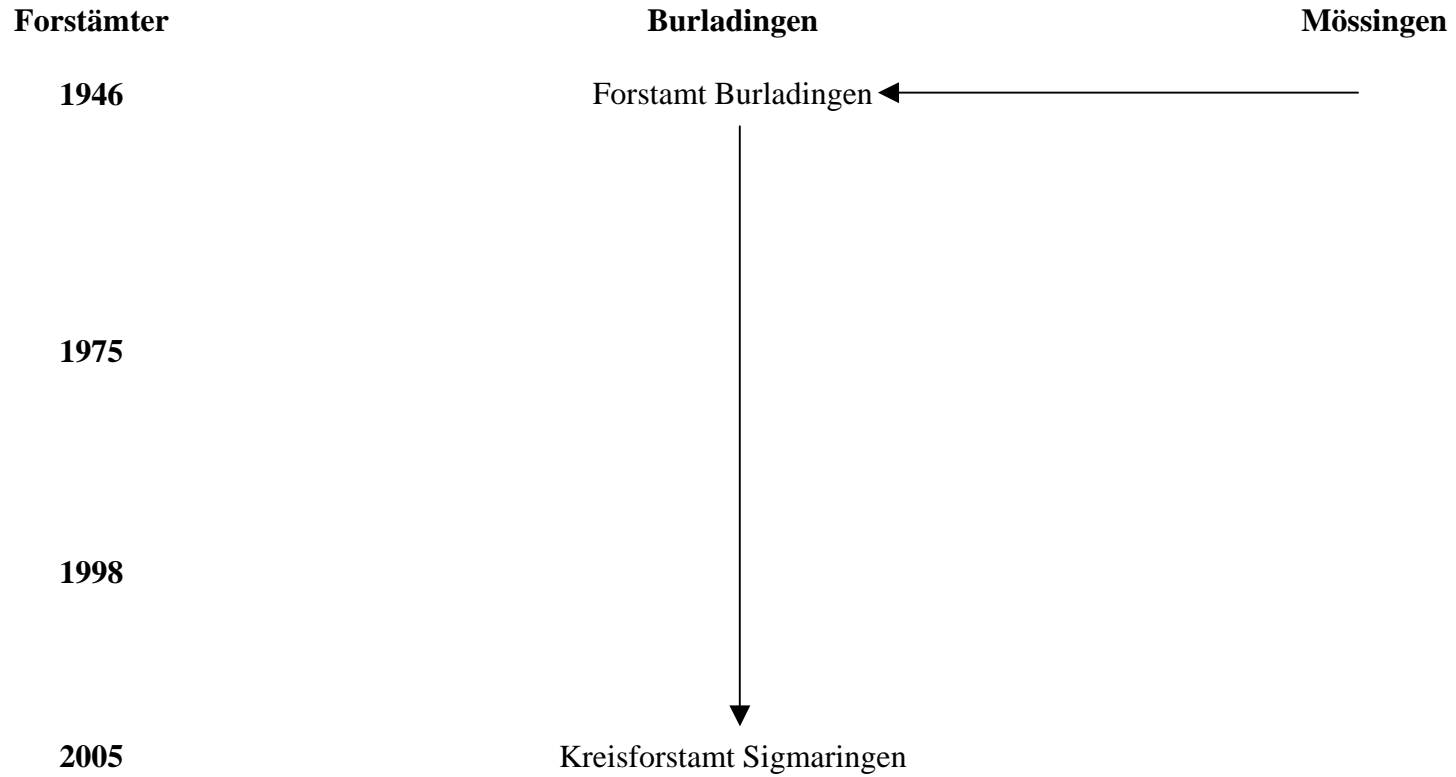


**4.14 Behördendiagramm des Forstamts des Reichsnährstands Biberach (nicht vorhanden)**

**4.15 Behördendiagramm des Forstamts Blaubeuren (nicht vorhanden)**

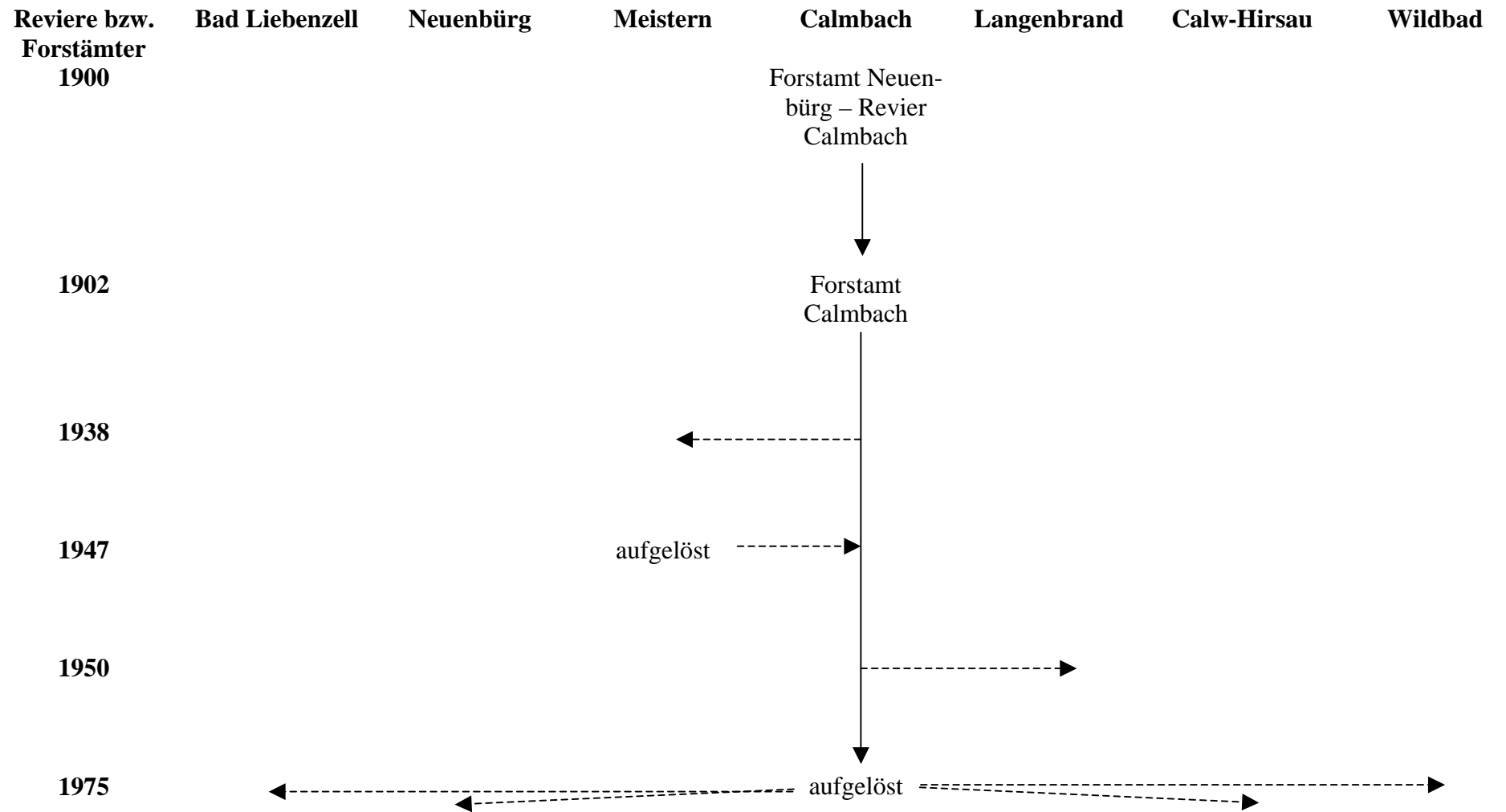
**4.16 Behördendiagramm des Forstamts Blaustein (nicht vorhanden)**

**4.17 Behördendiagramm des Forstamts Burladingen**

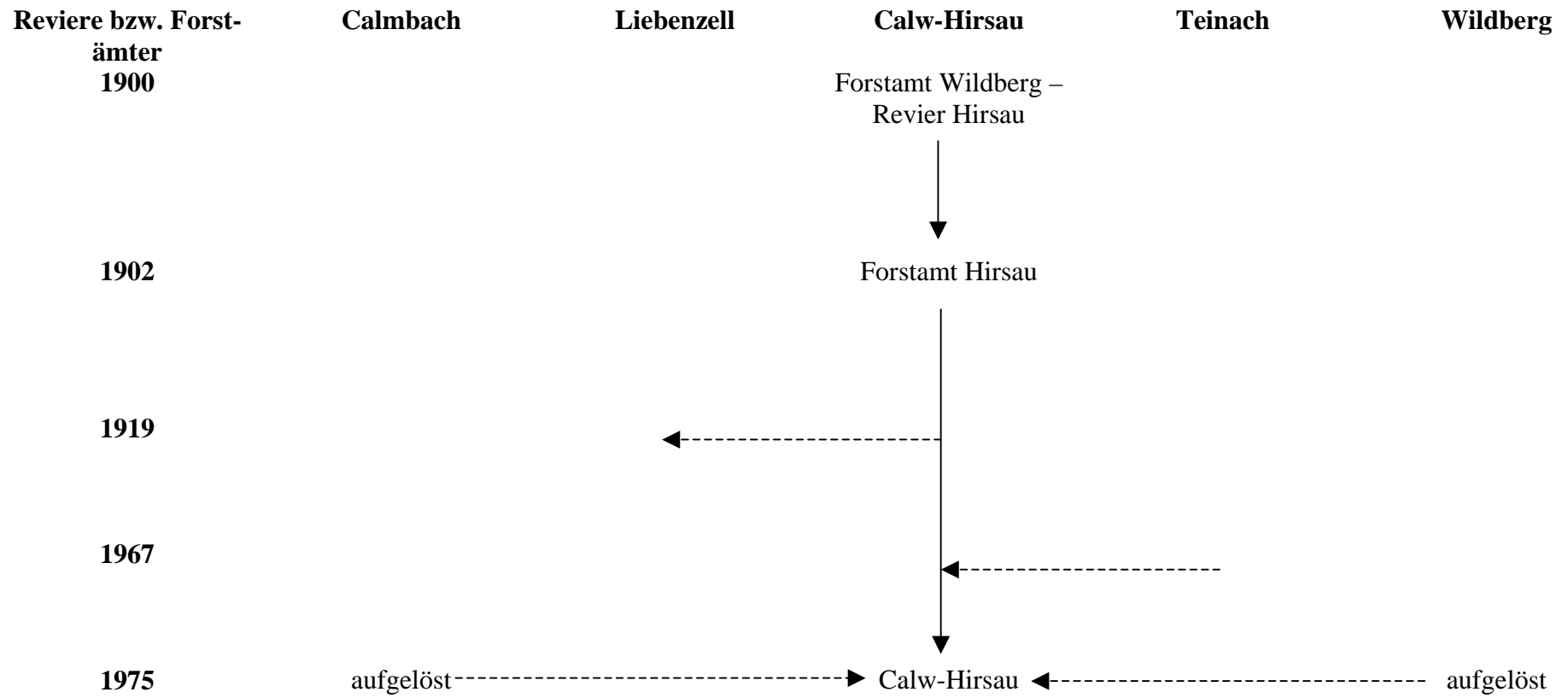




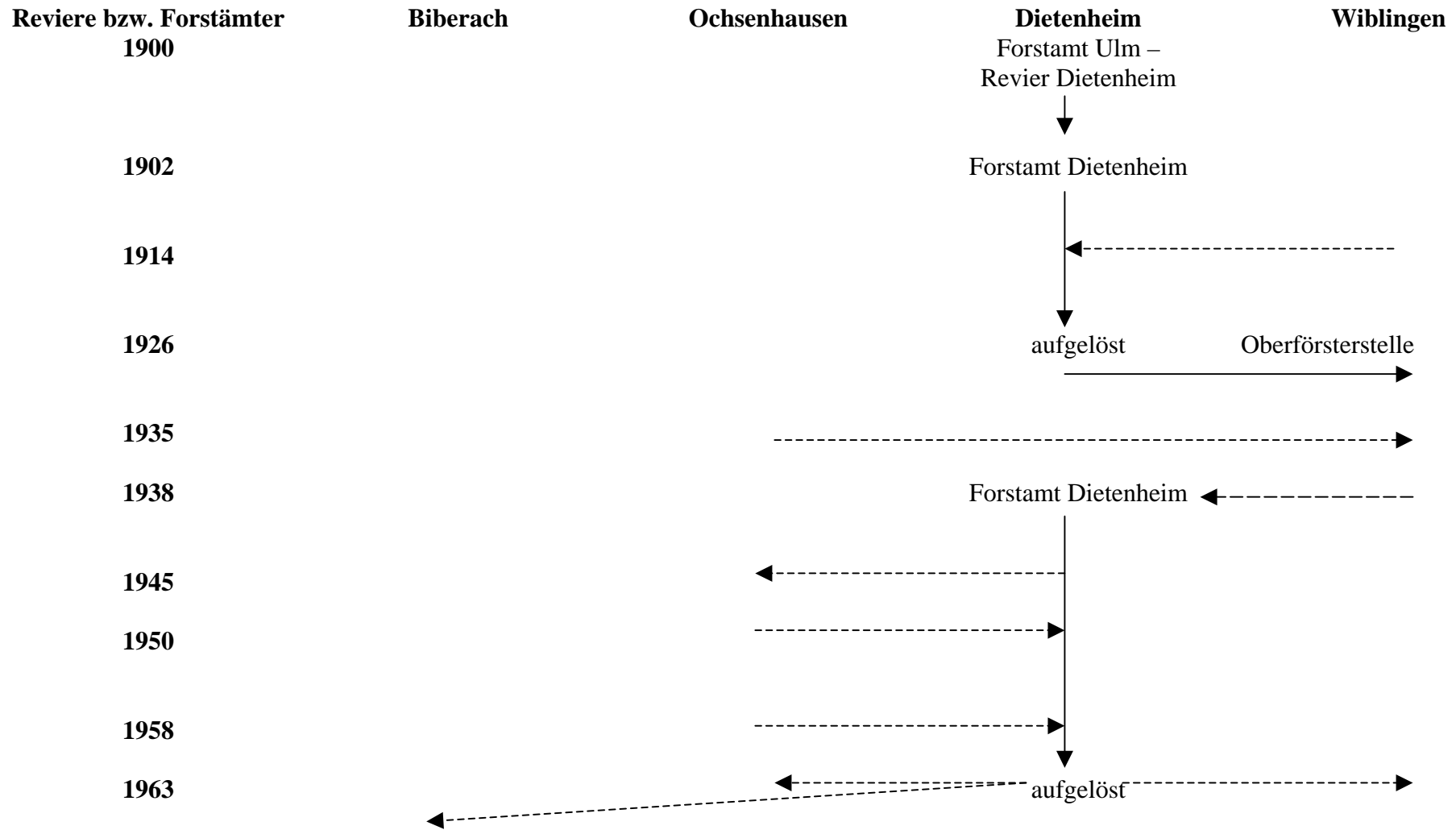
#### 4.18 Behördendiagramm des Forstamts Calmbach



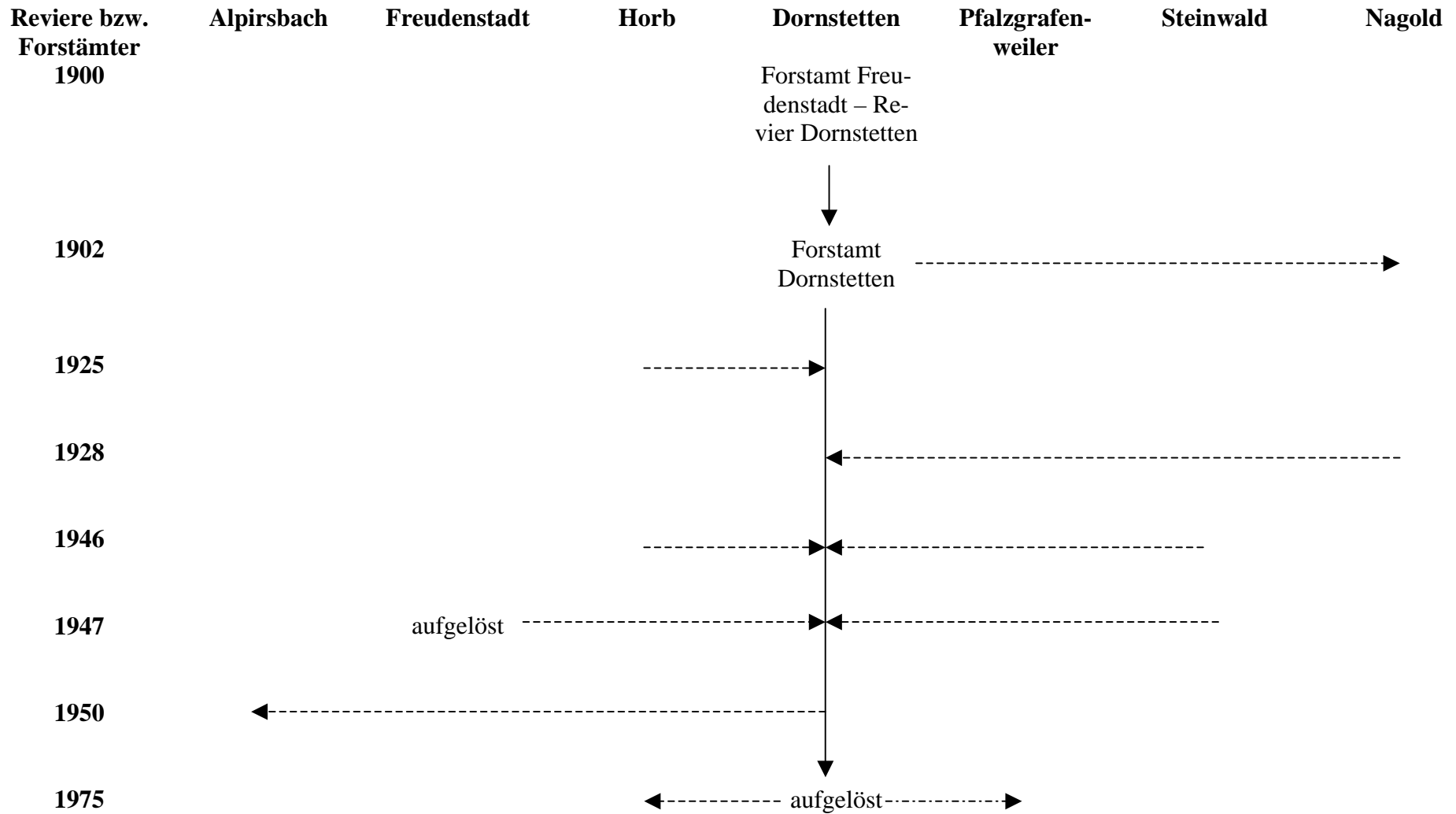
4.19 Behördendiagramm des Forstamts Calw-Hirsau (bis 1975 Forstamt Hirsau)



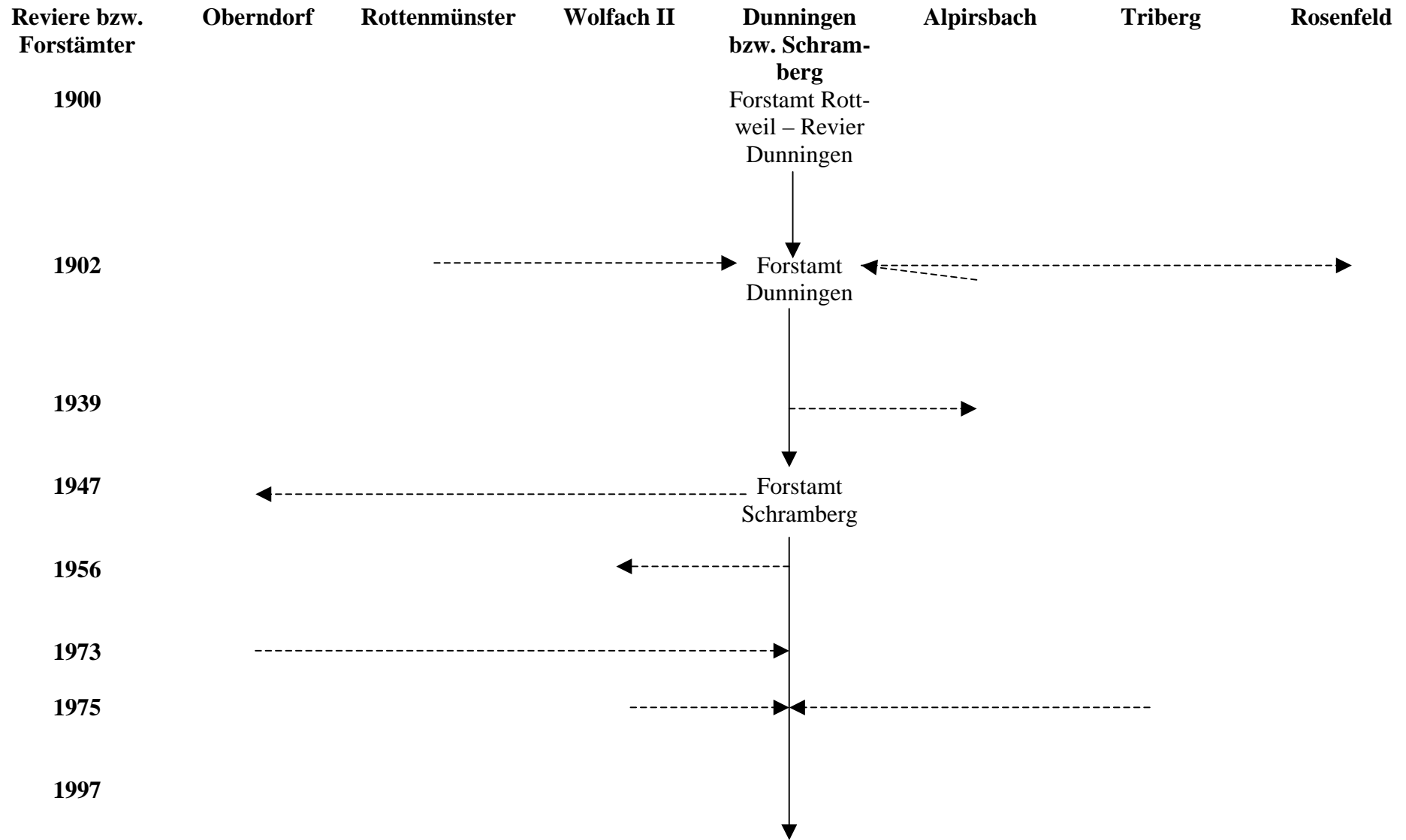
#### 4.20 Behördendiagramm des Forstamts Dietenheim



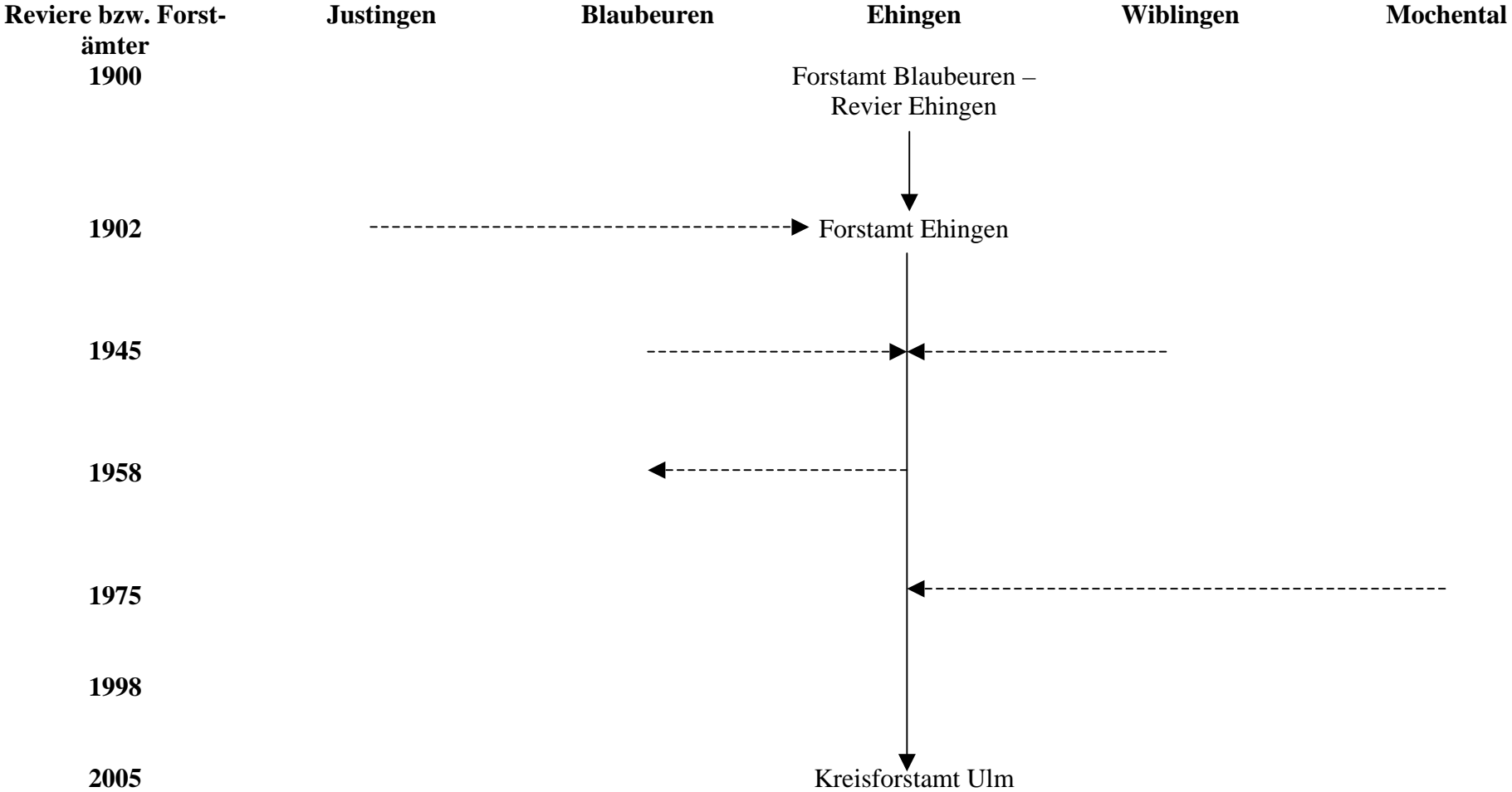
#### 4.21 Behördendiagramm des Forstamts Dornstetten



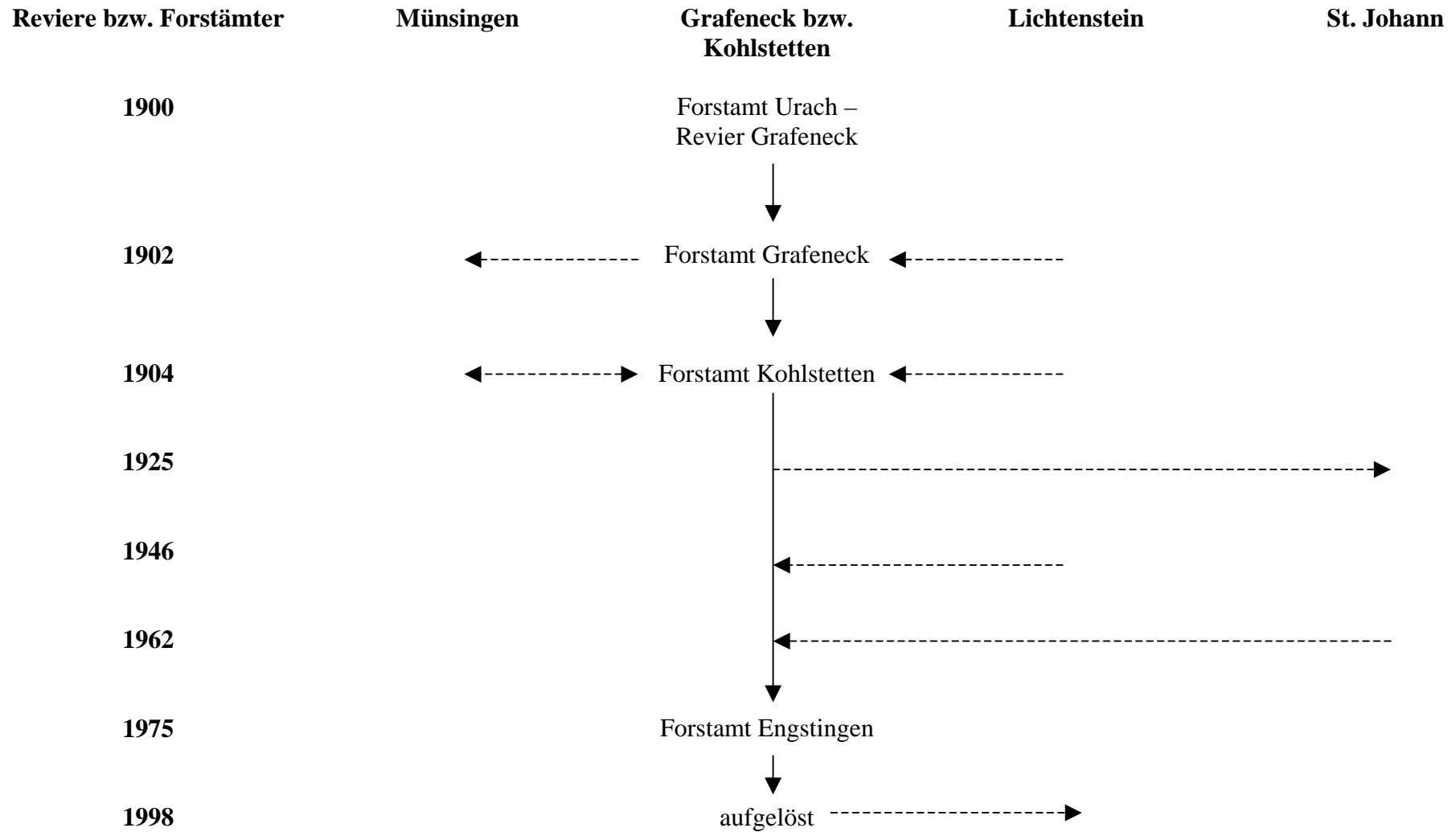
### 4.22 Behördendiagramm des Forstamts Dunningen bzw. Schramberg



4.23 Behördendiagramm des Forstamts Ehingen



4.24 Behördendiagramm des Forstamts Engstingen (bis 1904 Forstamt Grafeneck, bis 1975 Forstamt Kohlstetten)



#### 4.25 Behördendiagramm des Forstamts Enzklosterle

**Reviere bzw. Forstämter**

**Meistern**

**Enzklosterle**

**Simmersfeld**

**1900**

Forstamt Neuenbürg –  
Revier Enzklosterle

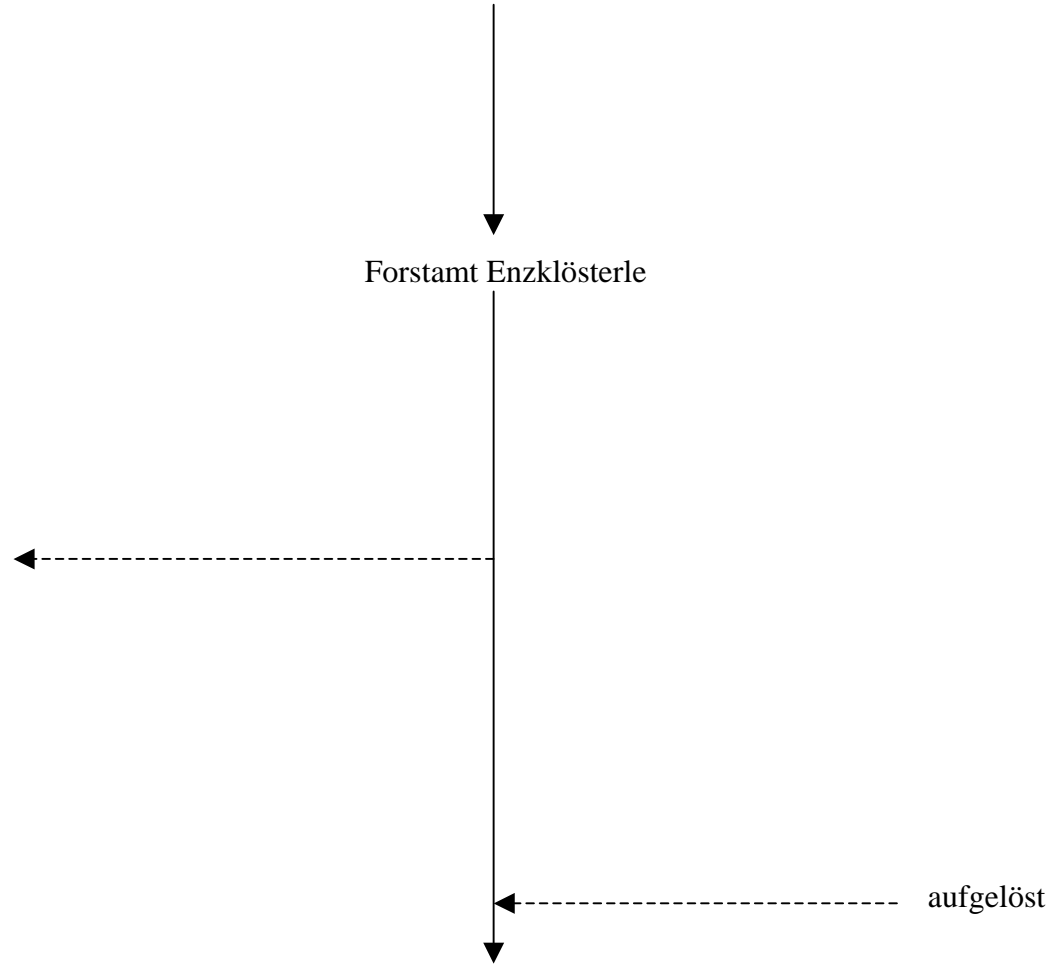
**1902**

Forstamt Enzklosterle

**1920**

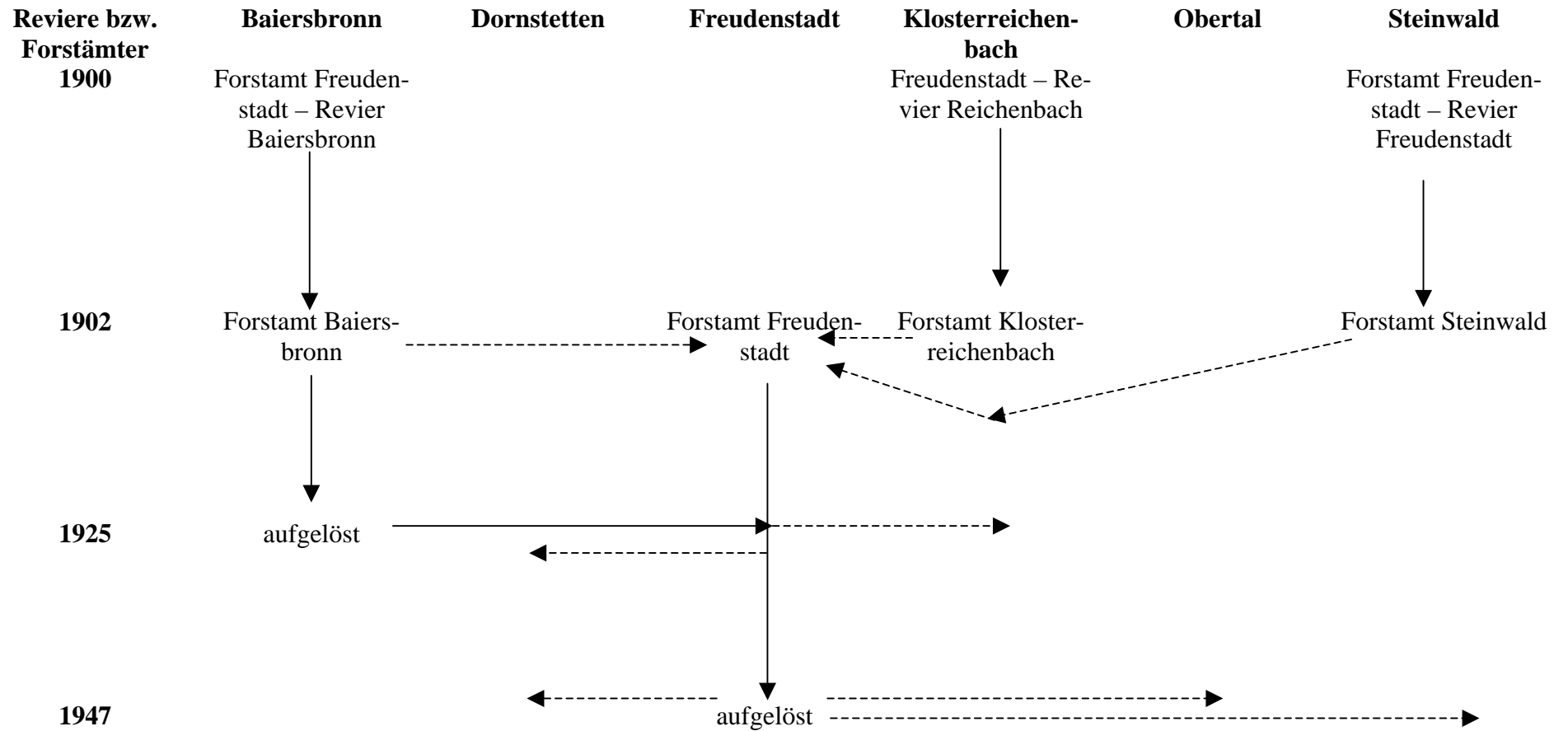
**1975**

aufgelöst

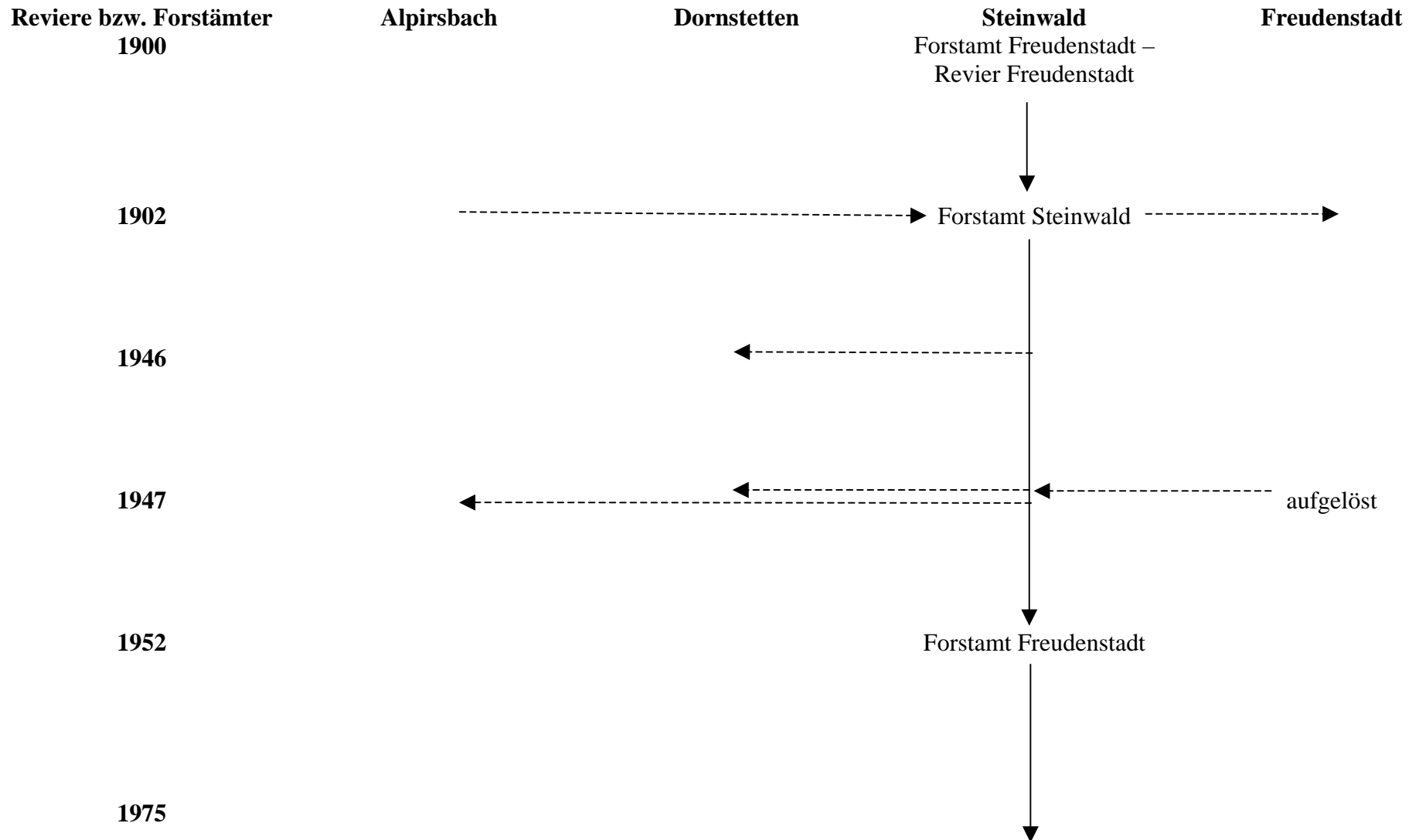




#### 4.26 Behördendiagramm des Forstamts Freudenstadt



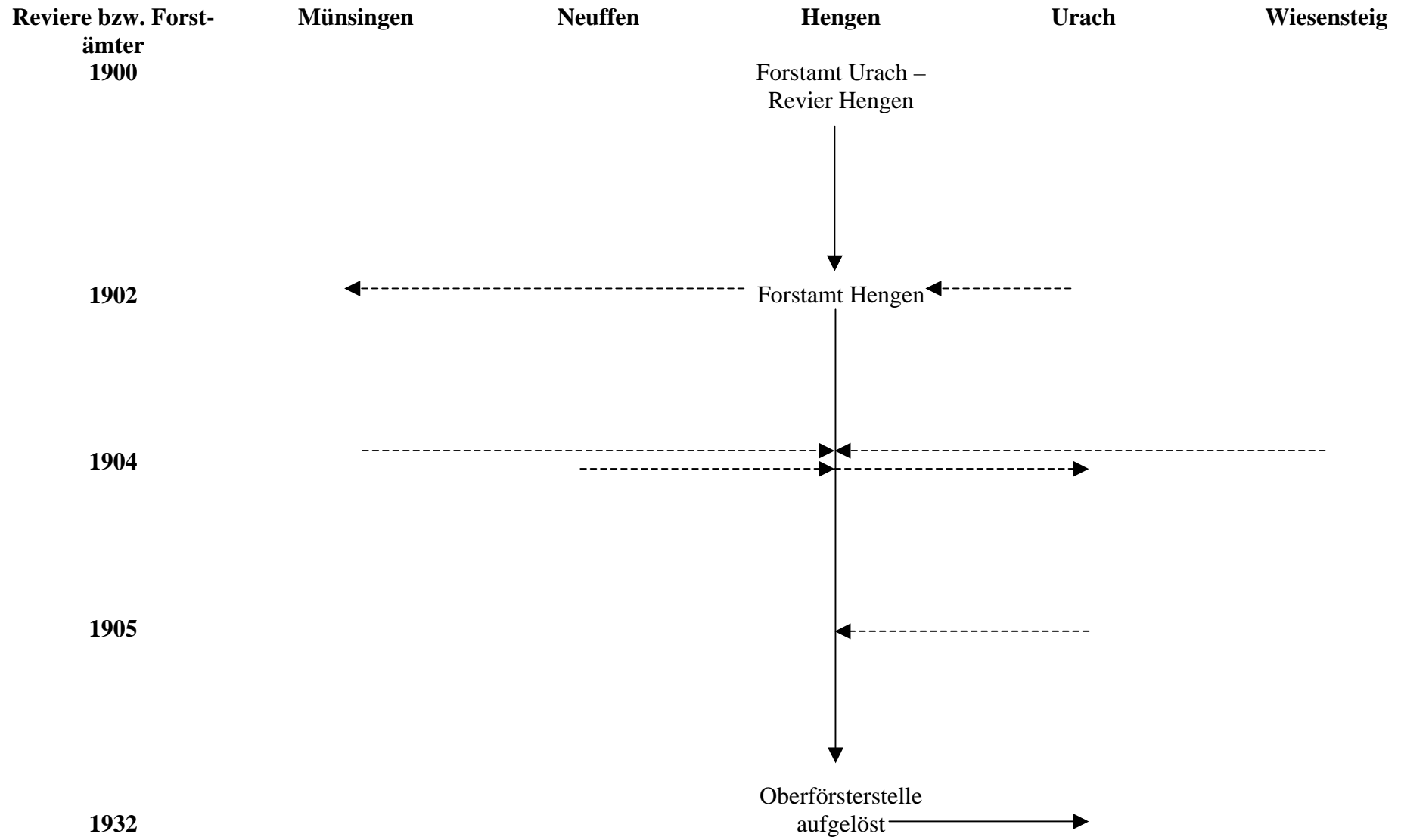
**4.27 Behördendiagramm des Forstamts Freudenstadt (bis 1947 (1952) Forstamt Steinwald)**



**4.28 Behördendiagramm des Forstamts Gammertingen (nicht vorhanden)**

**4.29 Behördendiagramm des Forstamts Hechingen (nicht vorhanden)**

4.30 Behördendiagramm des Forstamts Hengen (Sitz in Urach)



### 4.31 Behördendiagramm des Forstamts Hofstett

Reviere bzw. Forstämter  
1900

Altensteig

Hofstett  
Forstamt Neuenbürg –  
Revier Hofstett

Simmersfeld

Teinach

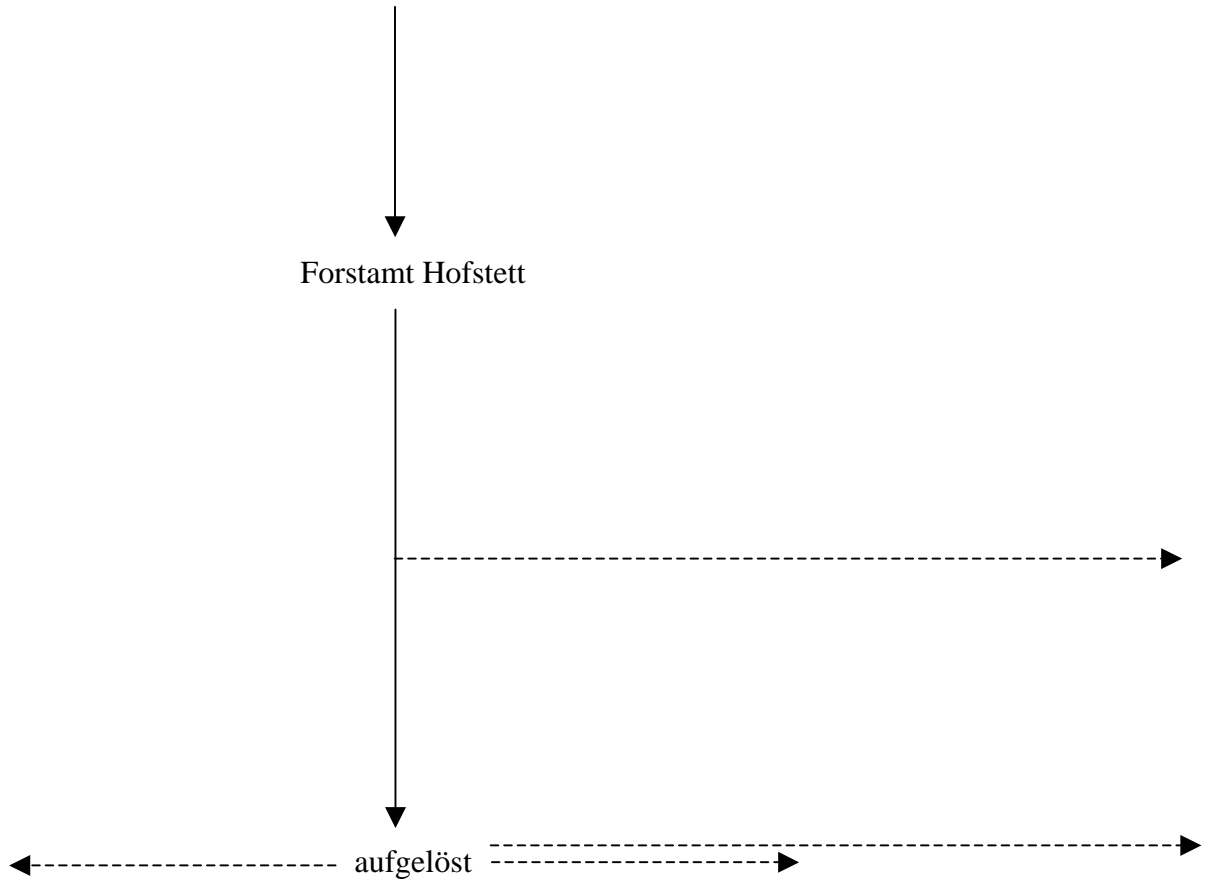
1902

Forstamt Hofstett

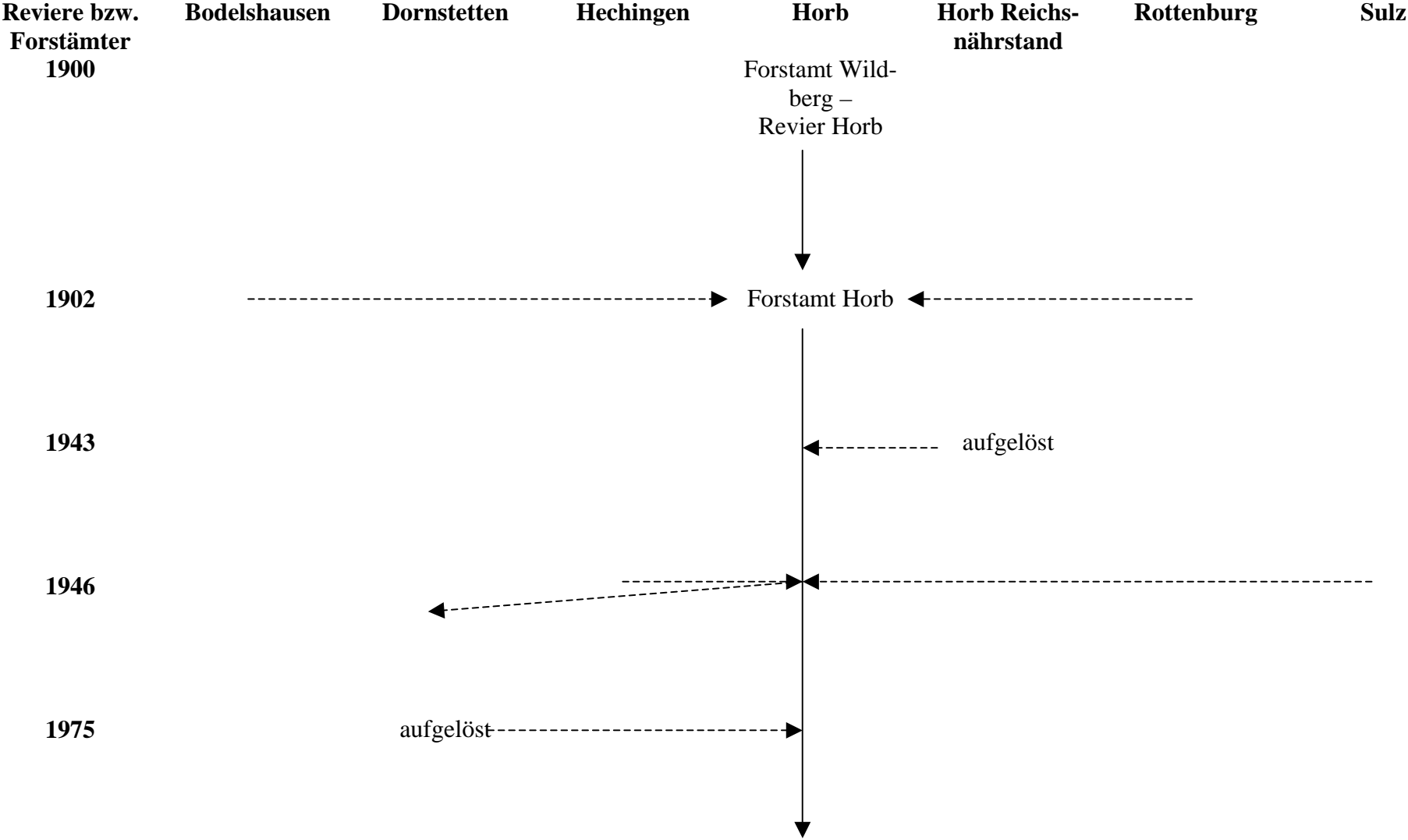
1954

1967

aufgelöst

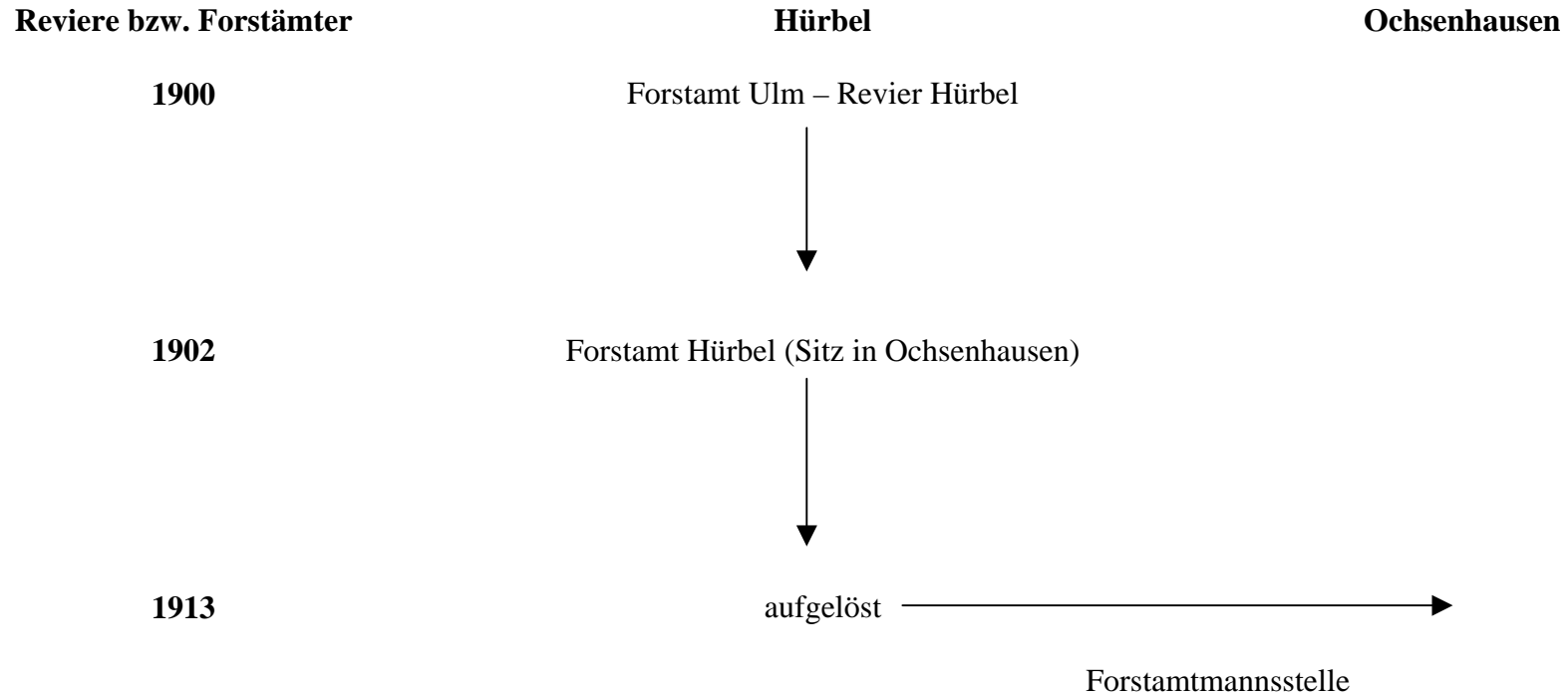


4.32 Behördendiagramm des Forstamts Horb

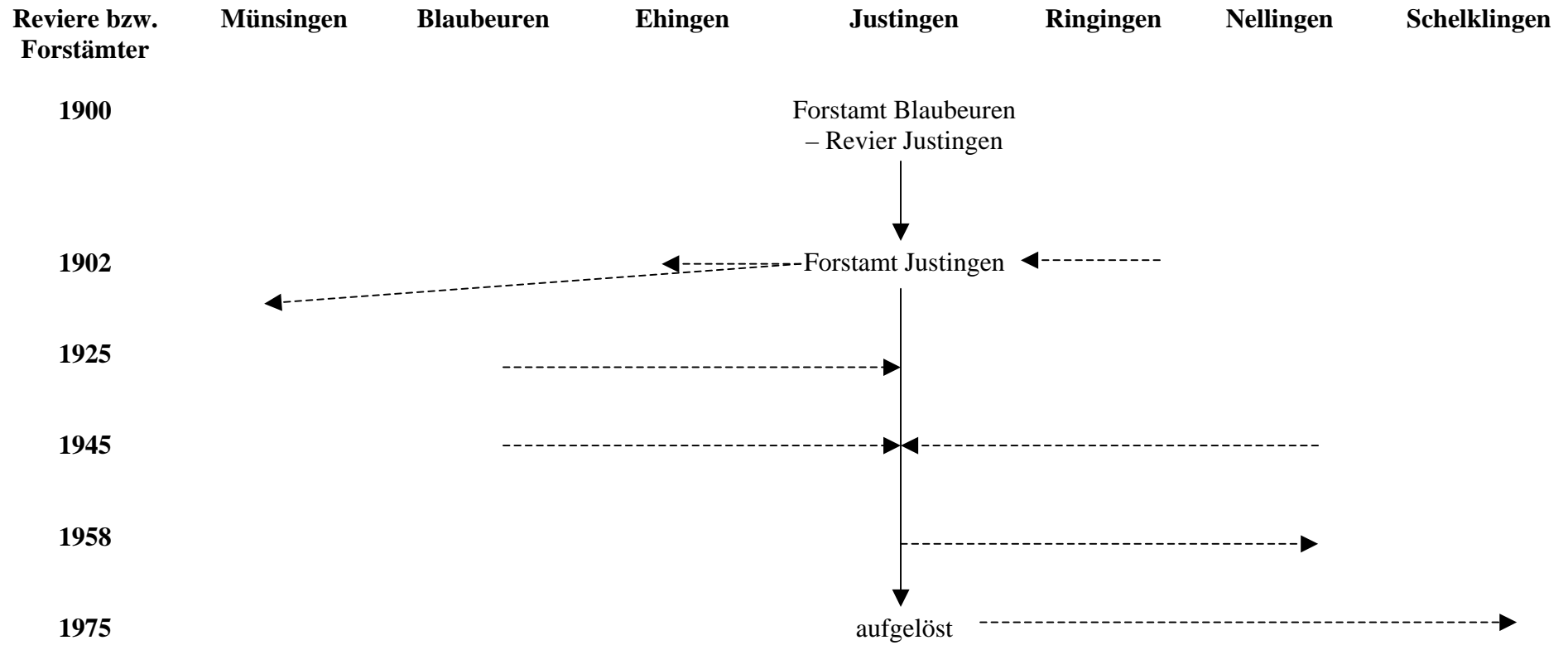


**4.33 Behördendiagramm des Forstamts des Reichsnährstands Horb (nicht vorhanden)**

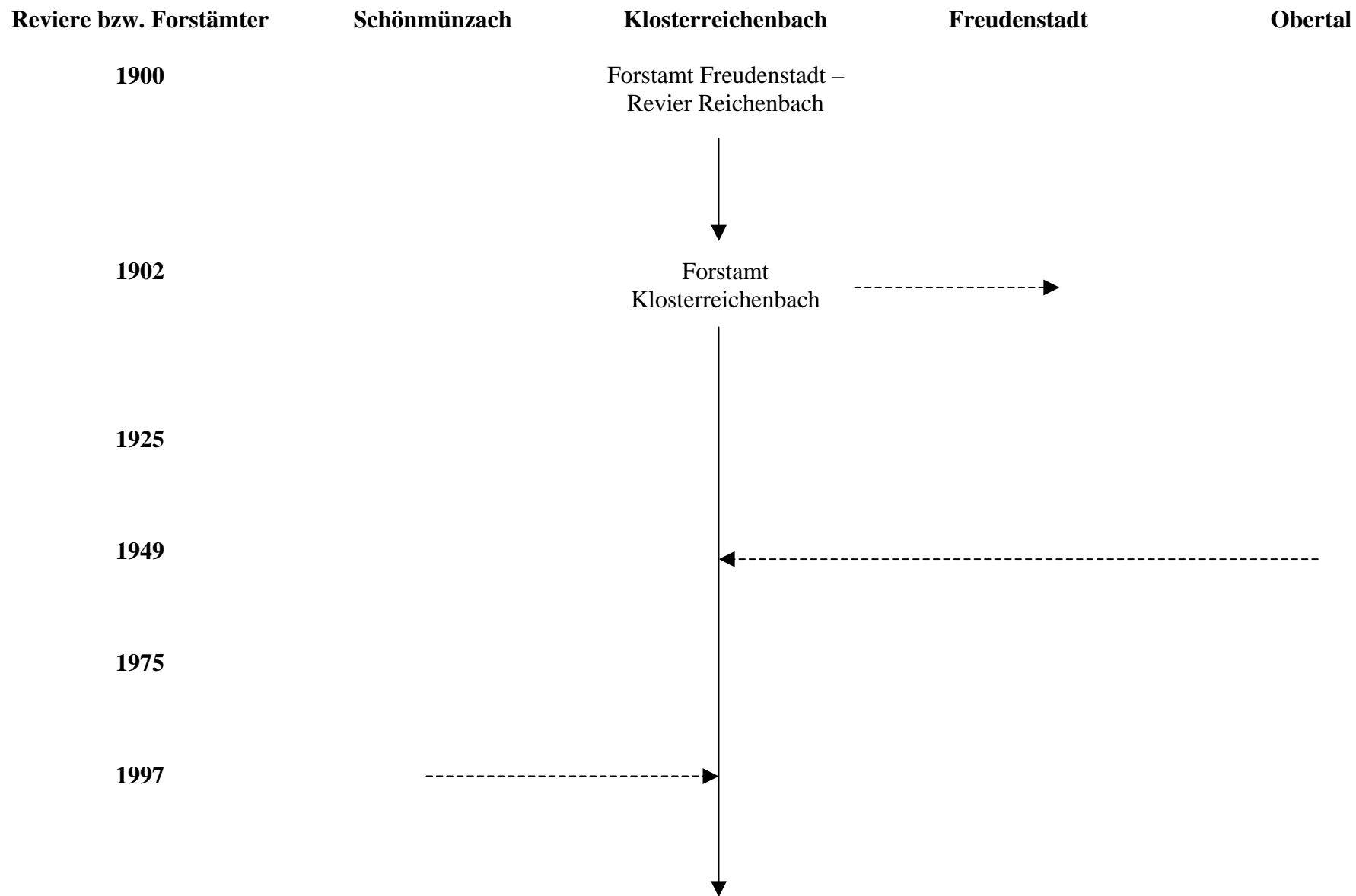
**4.34 Behördendiagramm des Forstamts Hürbel (Sitz in Ochsenhausen)**



### 4.35 Behördendiagramm des Forstamts Justingen



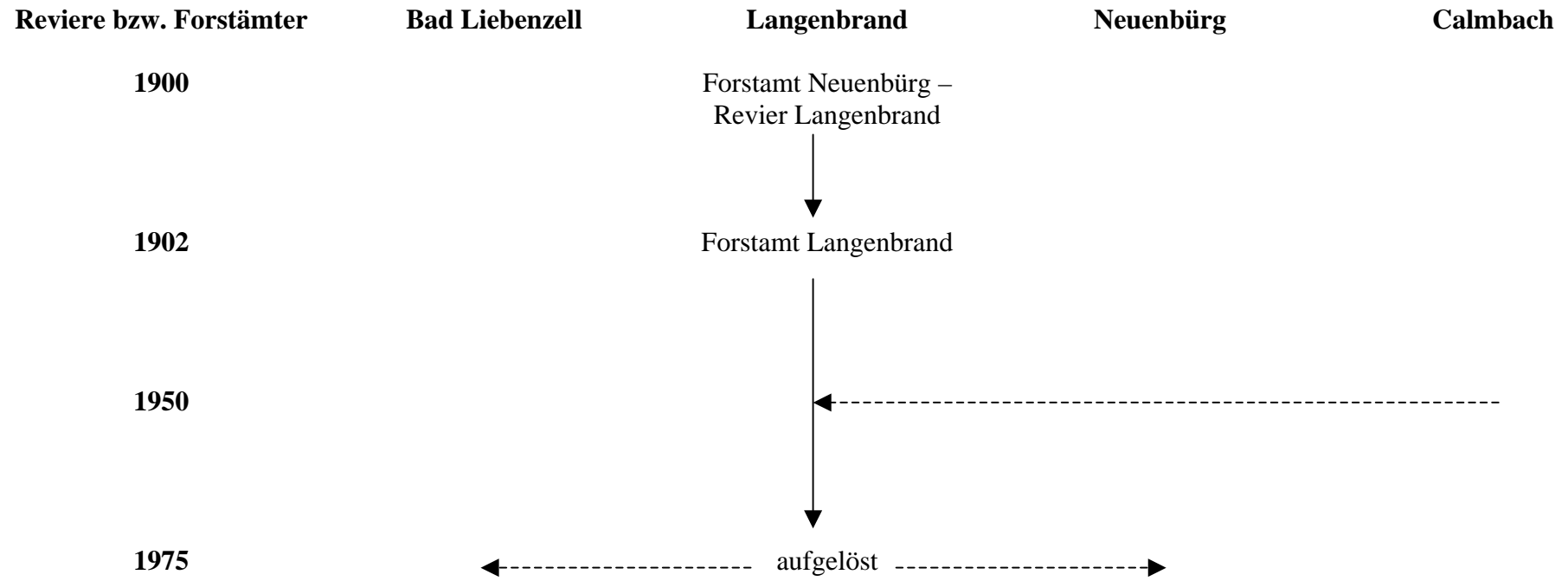
**4.36 Behördendiagramm des Forstamts Klosterreichenbach**



**4.37 Behördendiagramm der Reviere des Forstamts Langenau (nicht vorhanden)**



### 4.38 Behördendiagramm des Forstamts Langenbrand



### 4.39 Behörderdiagramm des Forstamts Leutkirch

Reviere bzw. Forstämter  
1900

Ochsenhausen

Leutkirch

Wangen

Forstamt Weingarten –  
Revier Leutkirch

1902

Forstamt Leutkirch

1908

1912

1935

1966

1975

1998

2005

Kreisforstamt Ravensburg-  
Außenstelle Leutkirch

#### 4.40 Behördendiagramm des Forstamts Lichtenstein

Reviere bzw.  
Forstämter  
1900

Grafeneck

Mössingen

Pfronstetten

Lichtenstein

Reutlingen

Kohlstetten

1902

Forstamt Tübingen  
– Revier Lichtenstein



Forstamt Lichtenstein (Sitz Kleinengstingen)

1904

1930

1933

1946

1949

1975

1998

2005

Kreisforstamt  
Münsingen

Kreisforstamt  
Münsingen  
Außenstelle  
Reutlingen

**4.41 Behördendiagramm des Forstamts Meistern**

**Reviere bzw. Forstämter  
1900**

**Enzklosterle**

**Calmbach**

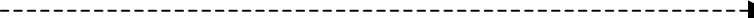
**Meistern**

**Wildbad**  
Forstamt Neuenbürg –  
Revier Wildbad

**1902**

Forstamt Meistern ←----- Forstamt Wildbad

**1920**



**1925**

aufgelöst →

**1938**

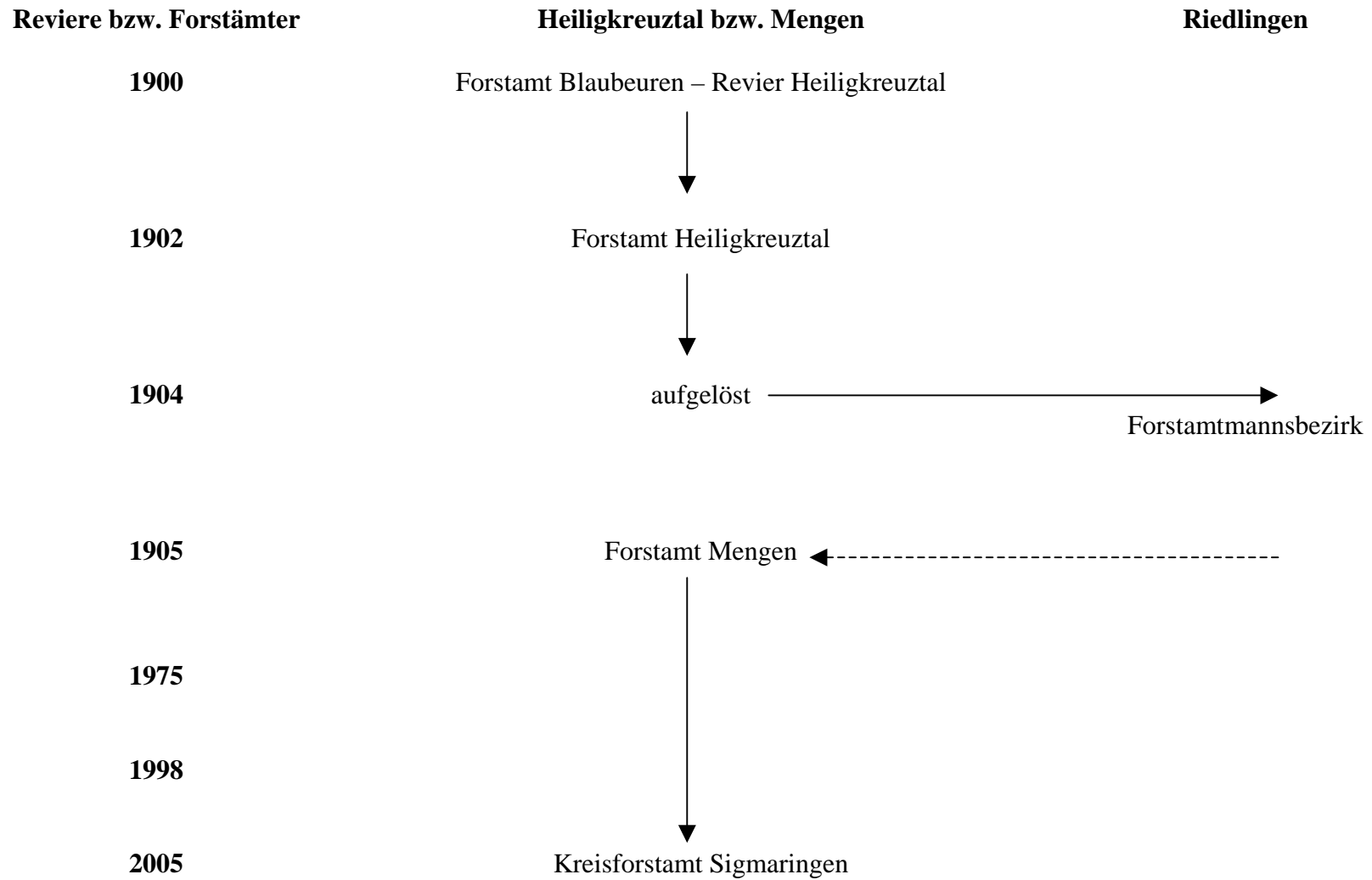
-----→ Forstamt Meistern ←-----



**1947**

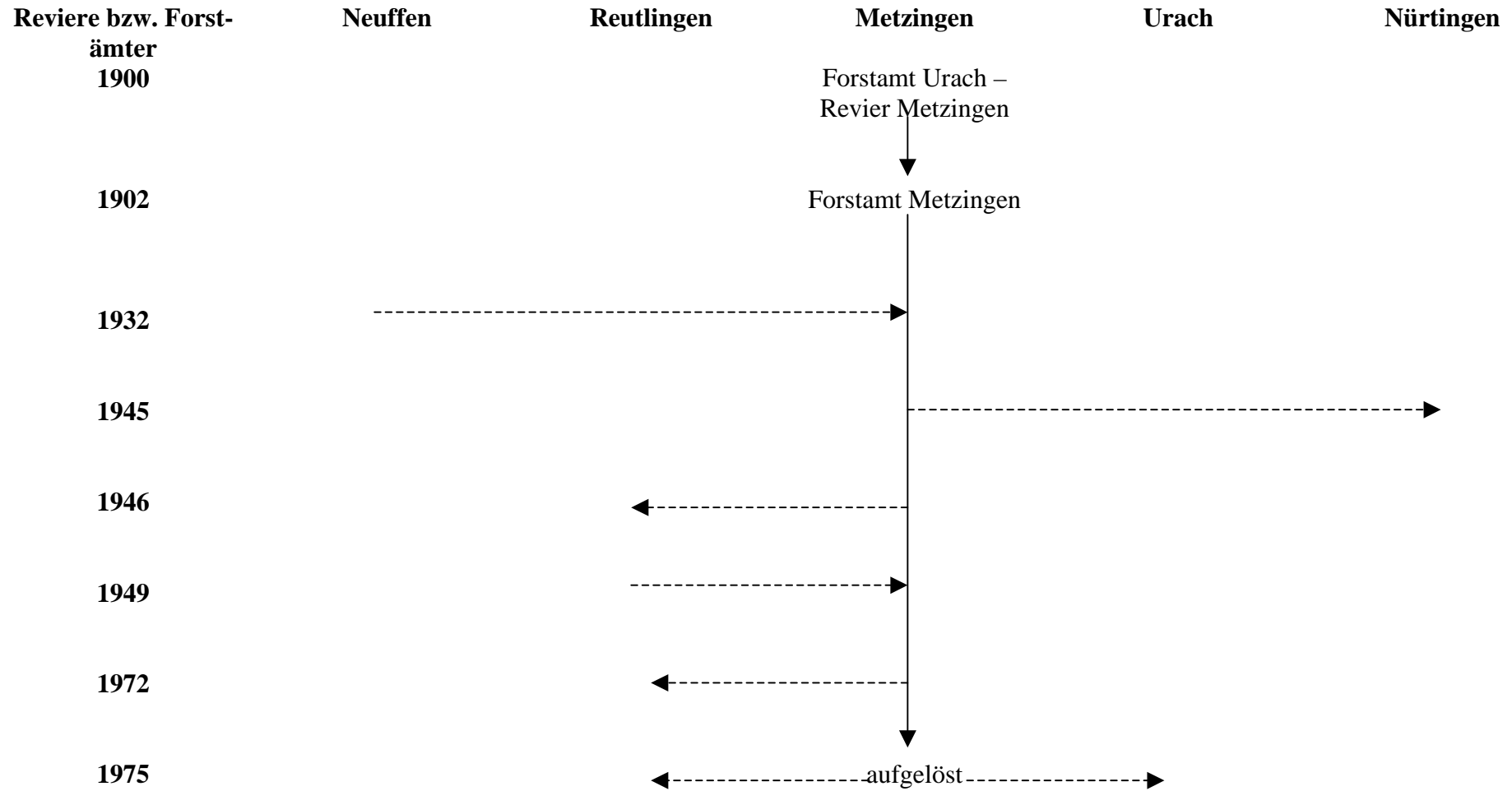
←----- aufgelöst -----→

#### 4.42 Behördendiagramm des Forstamts Mengen (bis 1905 Forstamt Heiligkreuztal)

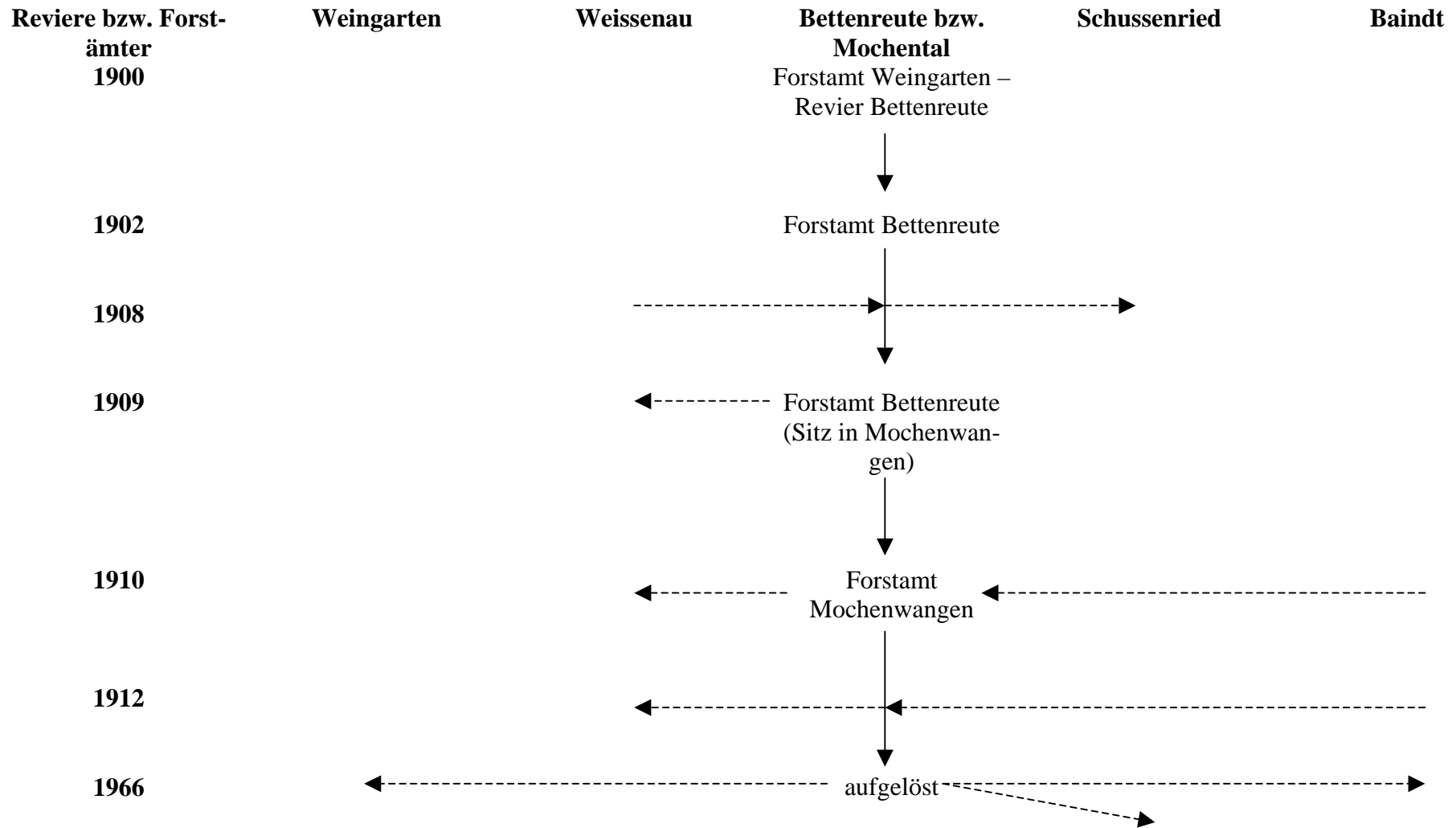


4.43 Behördendiagramm des Forstamts Messkirch (nicht vorhanden)

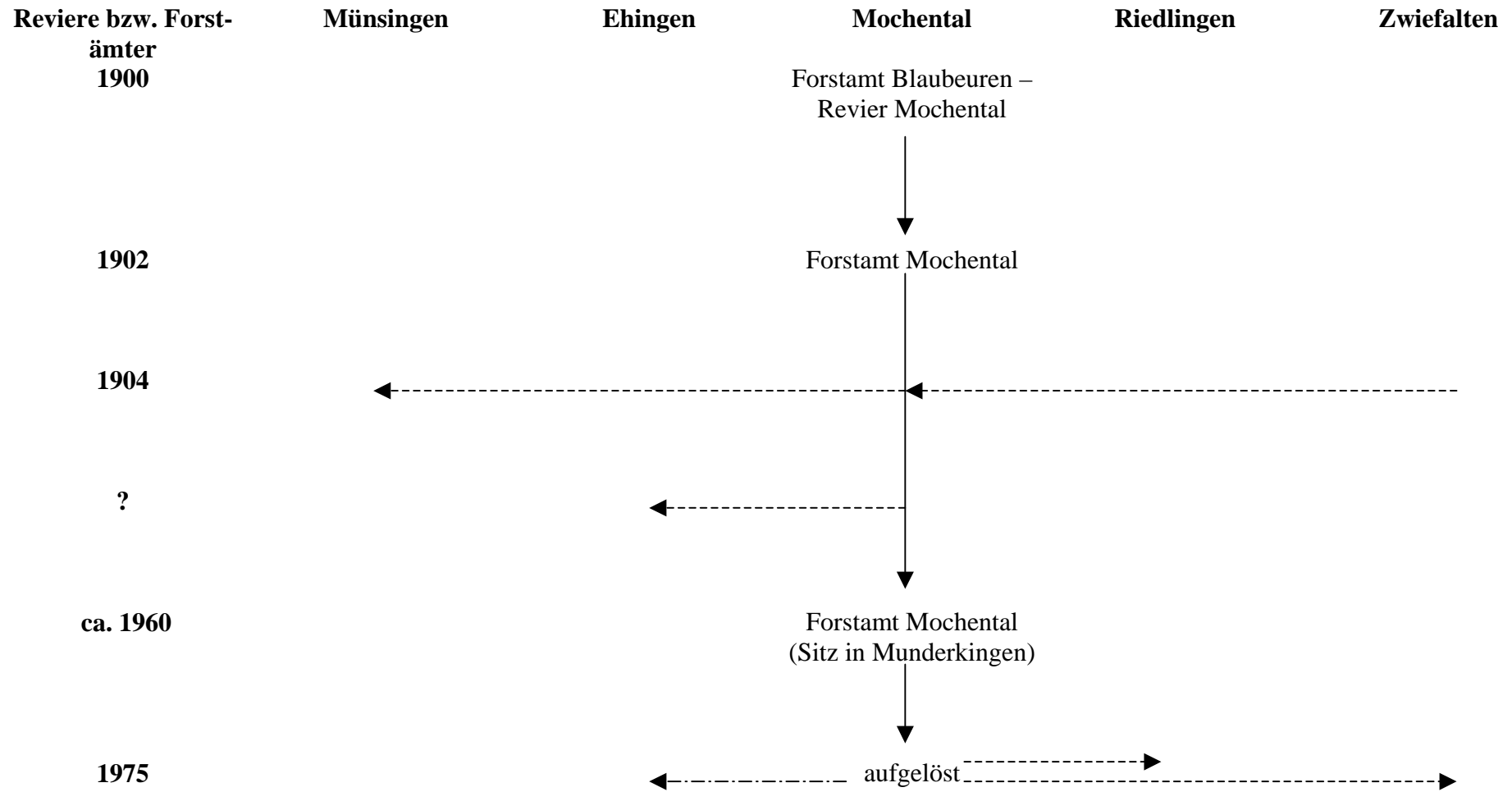
4.44 Behördendiagramm des Forstamts Metzingen



4.45 Behördendiagramm des Forstamts Mochenwangen (bis 1910 Forstamt Bettenreute)

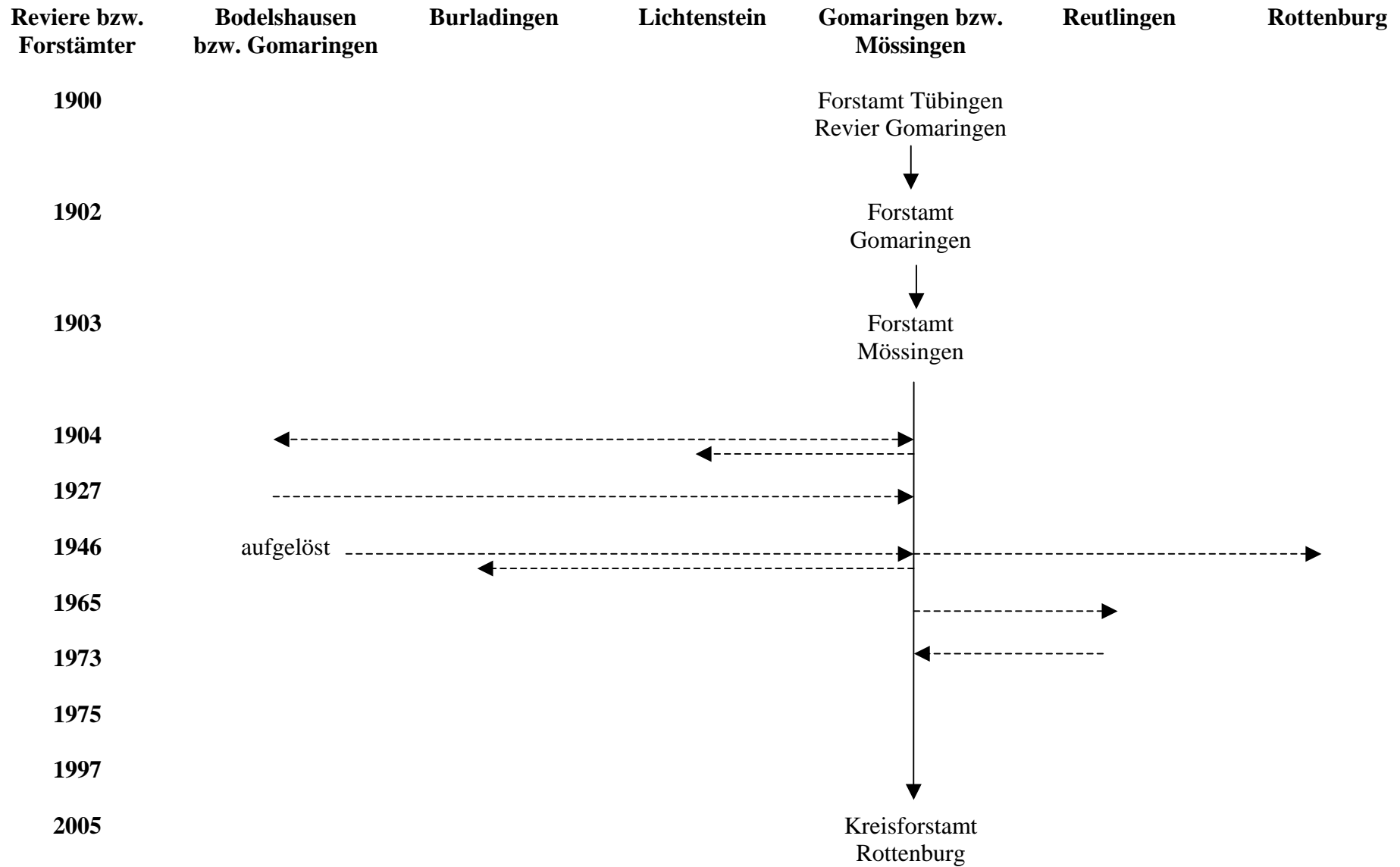


#### 4.46 Behördendiagramm des Forstamts Mochental

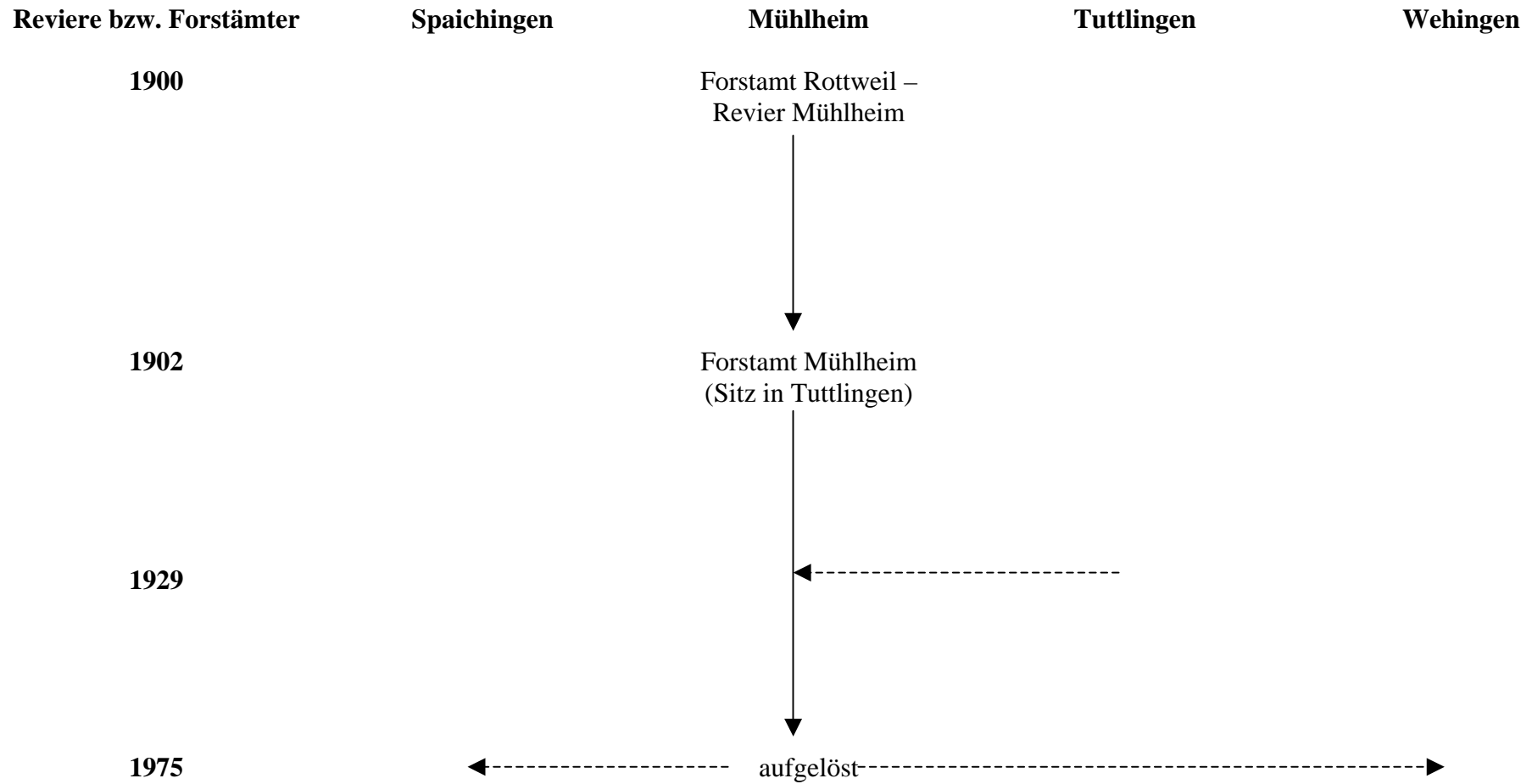




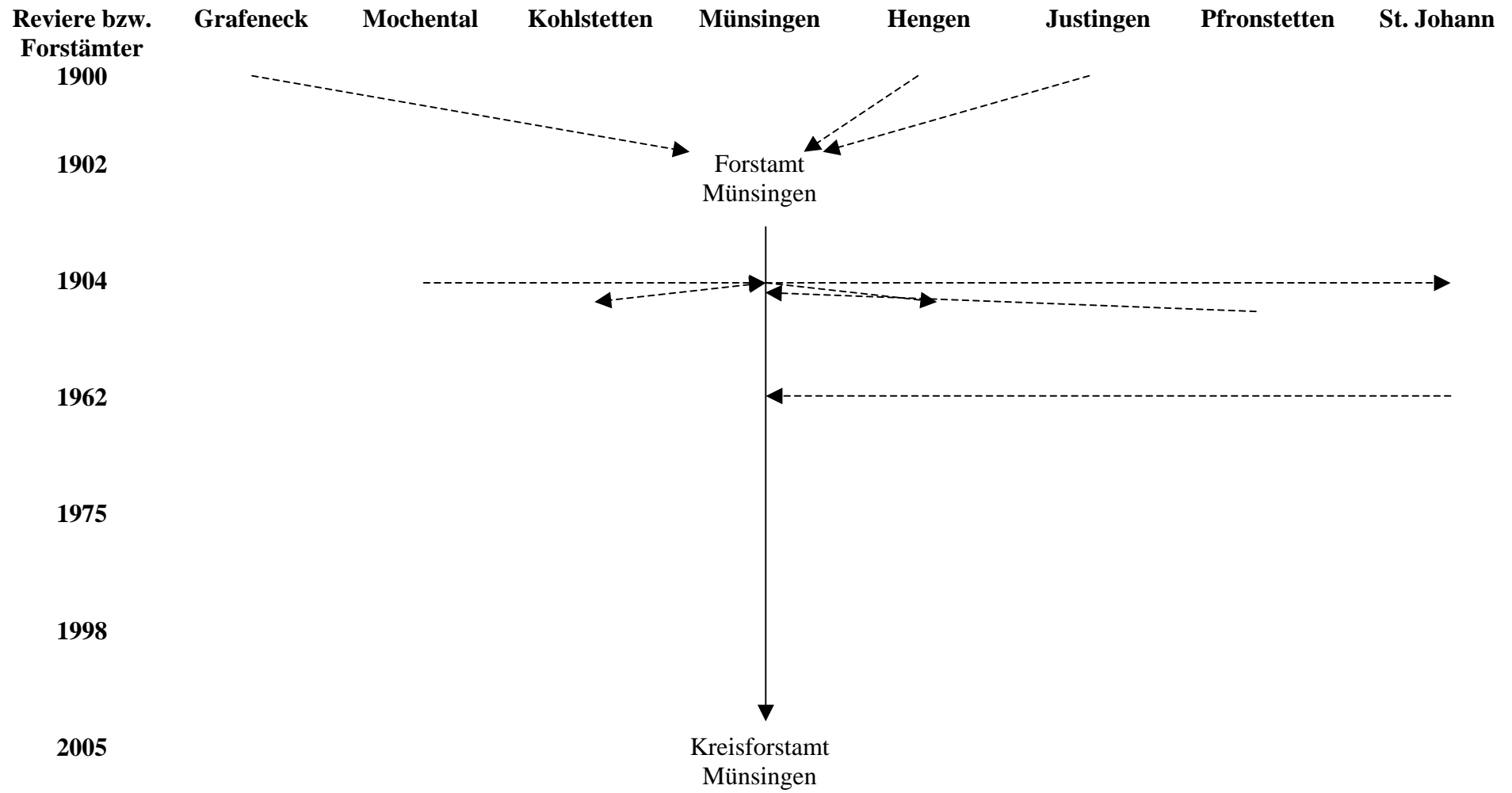
4.47 Behördendiagramm des Forstamts Mössingen (bis 1903 Forstamt Gomaringen)



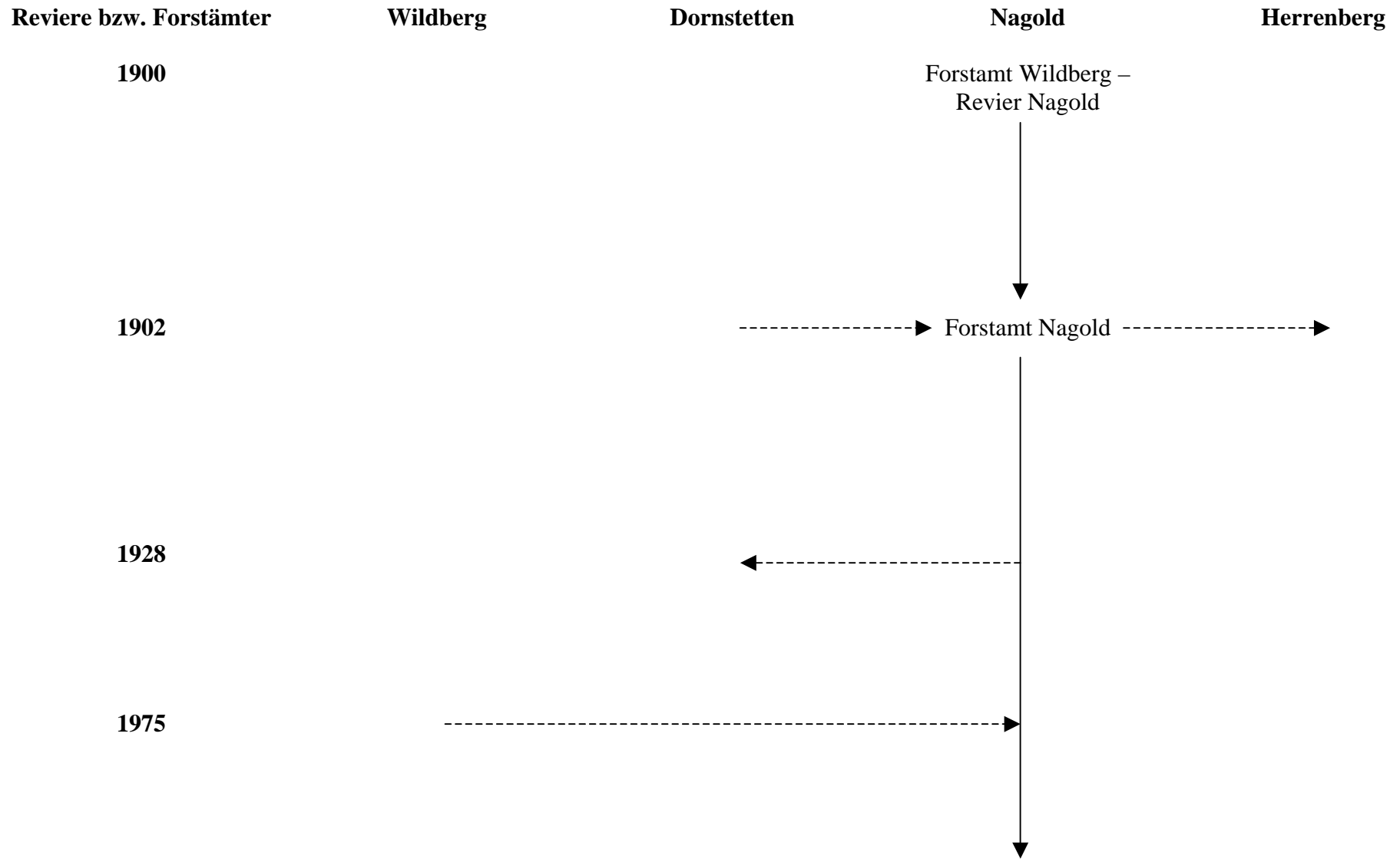
#### 4.48 Behördendiagramm des Forstamts Mühlheim



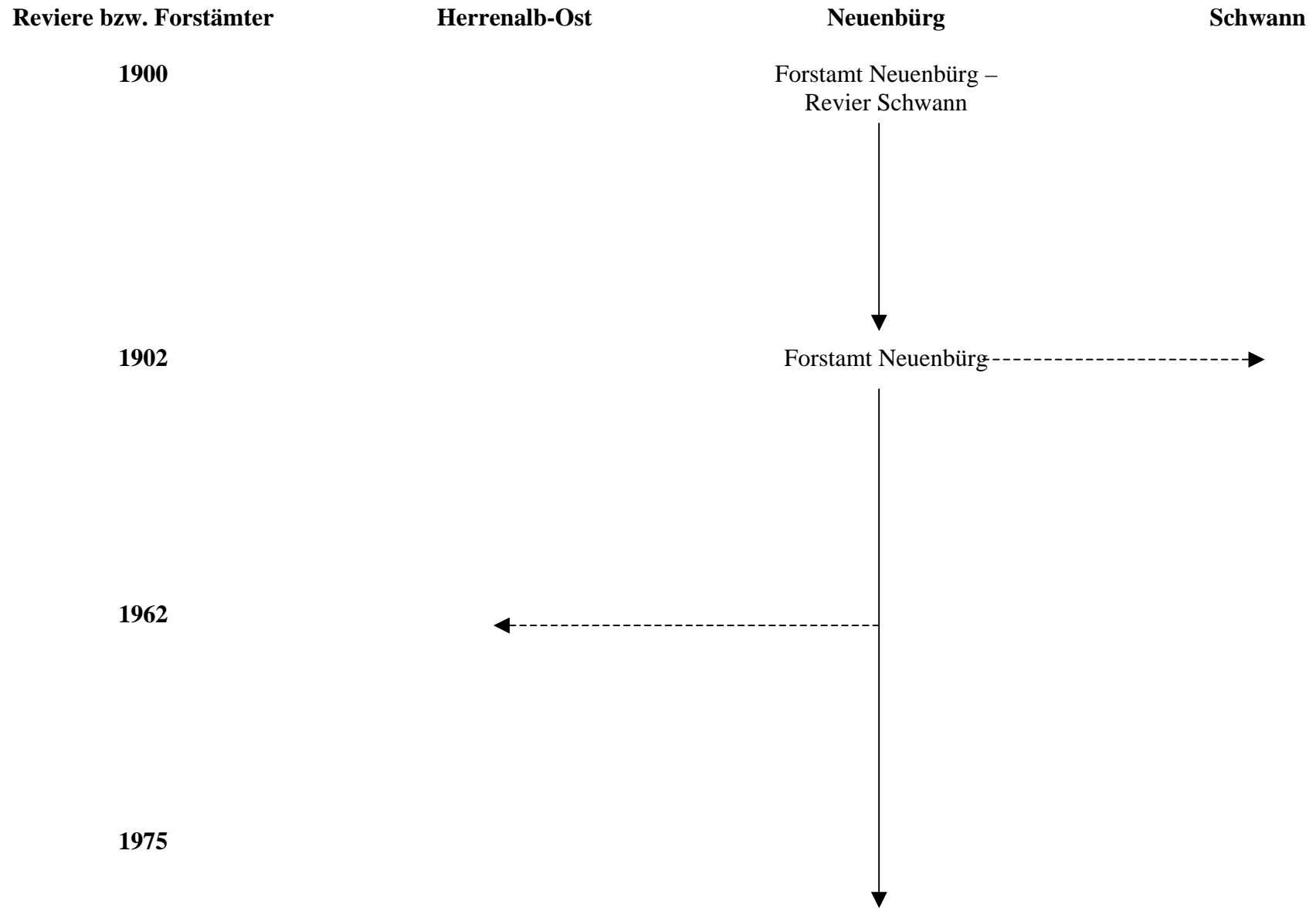
#### 4.49 Behördendiagramm des Forstamts Münsingen



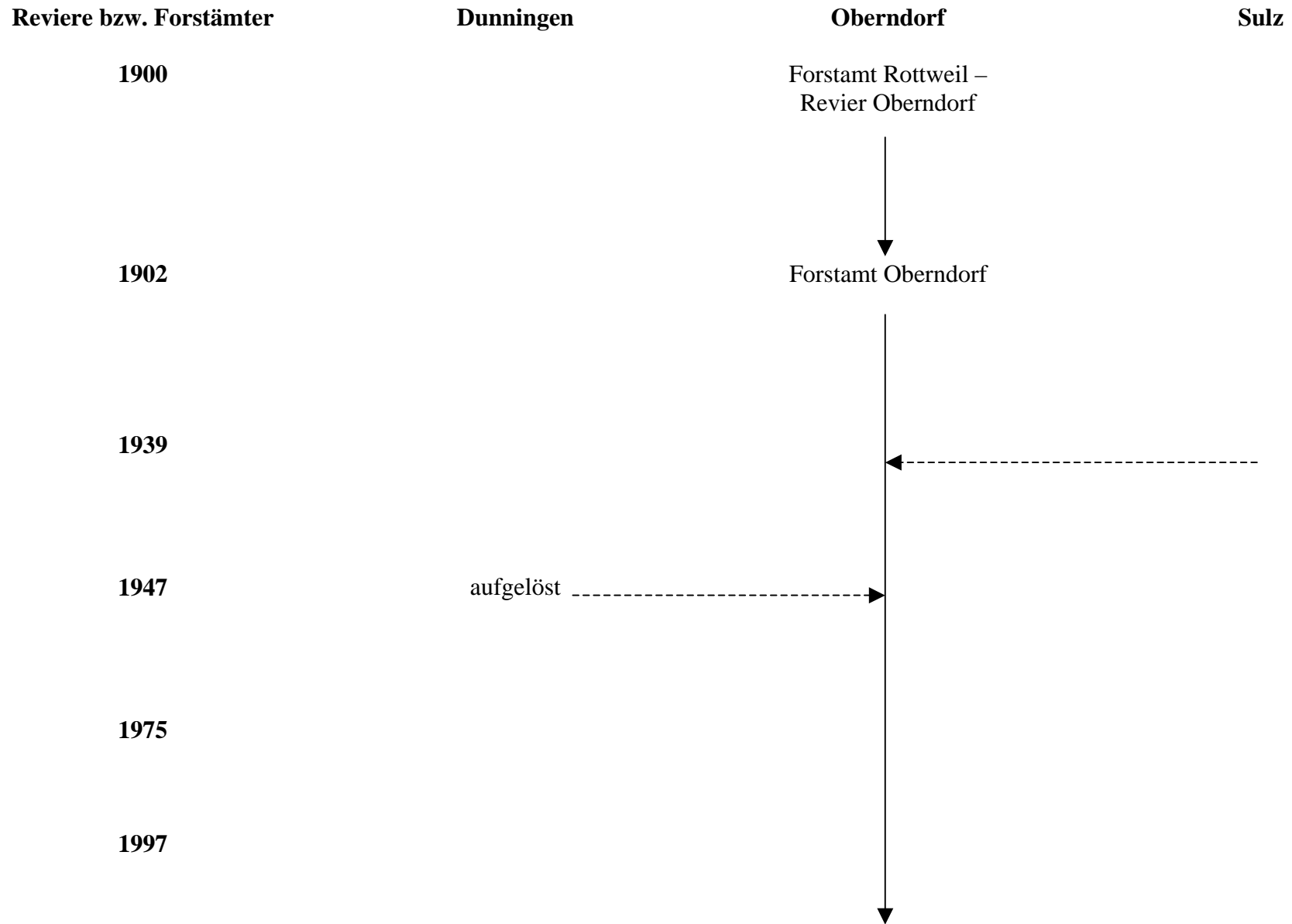
4.50 Behördendiagramm des Forstamts Nagold (neuer Ordnung)



**4.51 Behördendiagramm des Forstamts Neuenbürg (neuer Ordnung)**



#### 4.52 Behördendiagramm des Forstamts Oberndorf



### 4.53 Behördendiagramm des Forstamts Obertal

Reviere bzw. Forstämter  
1900

Freudenstadt

Klosterreichenbach

Obertal

Schönmünzach

Forstamt Freudenstadt –  
Revier Buhlbach

1900

Forstamt Obertal

1947

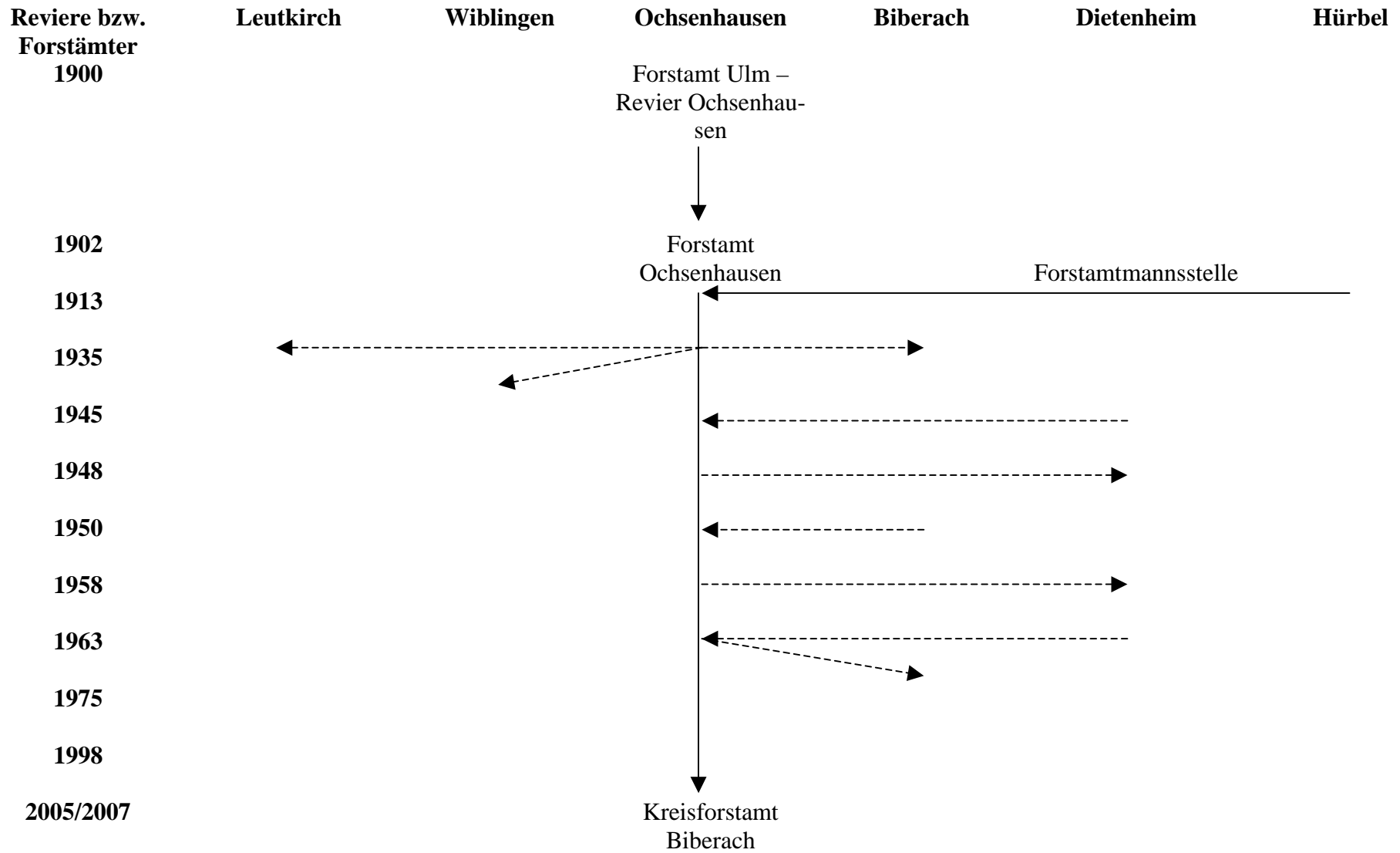
1949

1975

1997

Forstamt Baiersbronn  
(Sitz in Obertal)

#### 4.54 Behördendiagramm des Forstamts Ochsenhausen





#### 4.55 Behördendiagramm des Forstamts Pfalzgrafenweiler

Reviere bzw. Forstämter

Freudenstadt

Pfalzgrafenweiler

Dornstetten

1900

Forstamt Altensteig –  
Revier Pfalzgrafenweiler

1902

←----- Forstamt Pfalzgrafenweiler

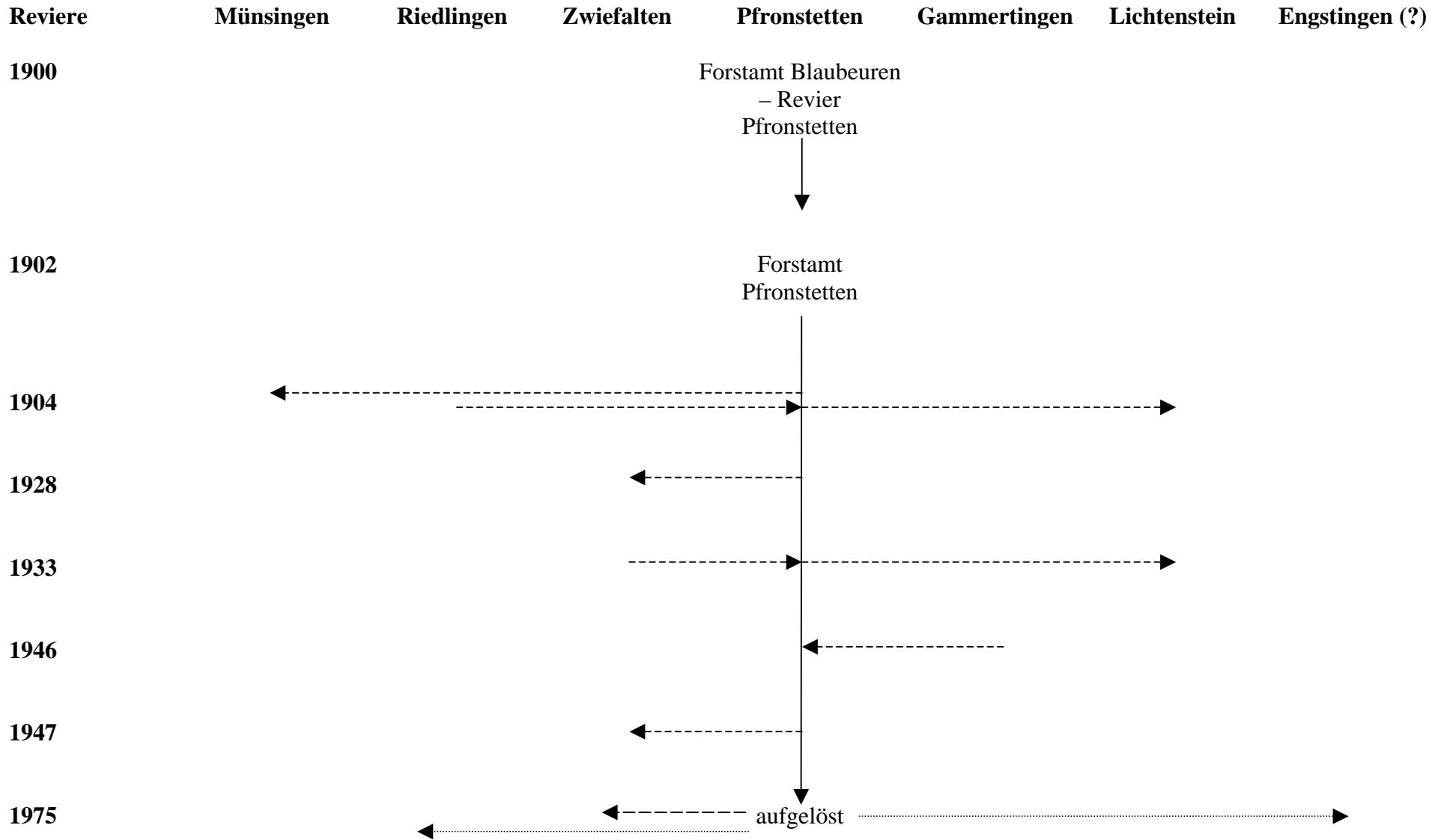
1975

←-----

1998

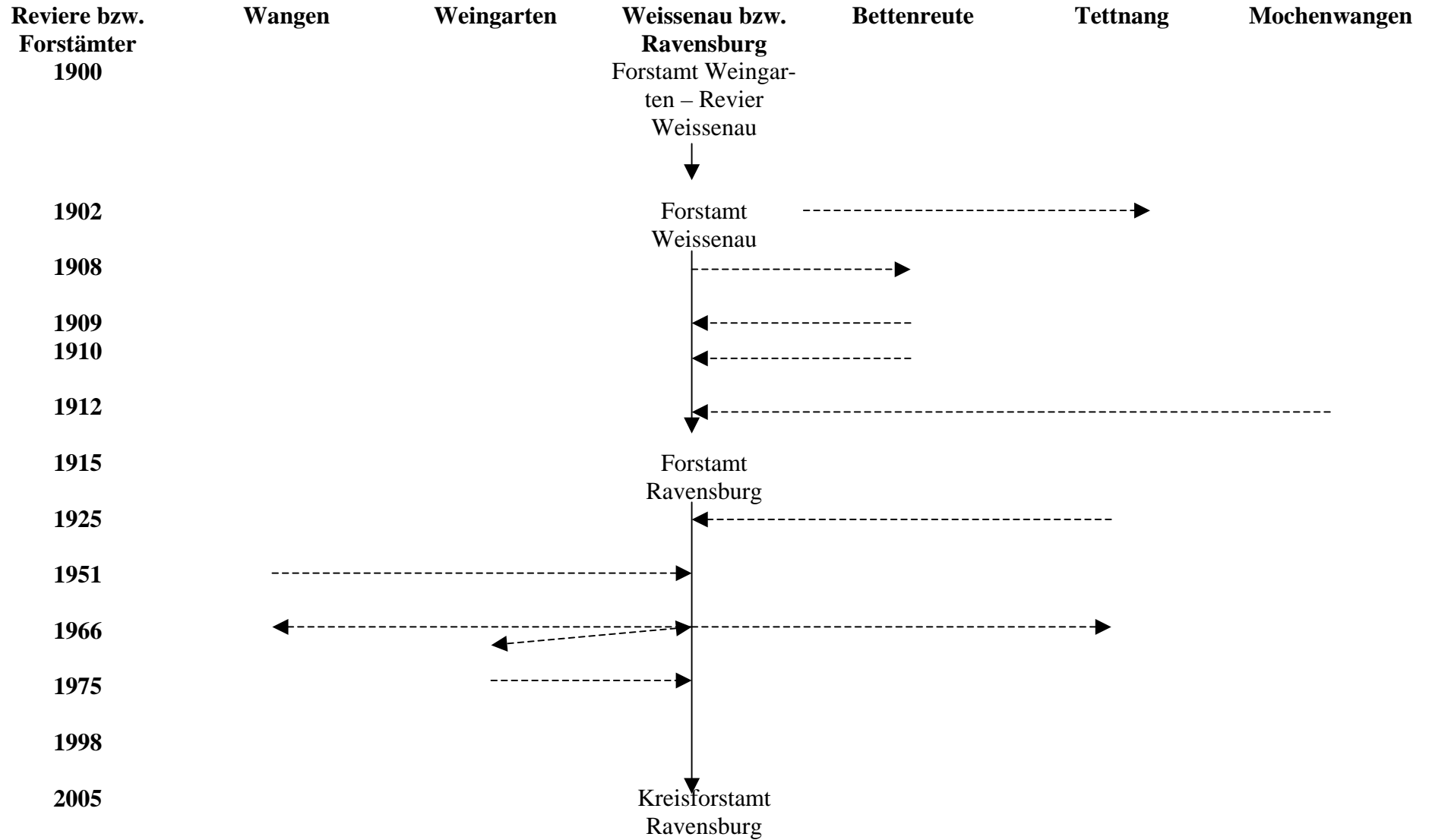


### 4.56 Behördendiagramm des Forstamts Pfronstetten

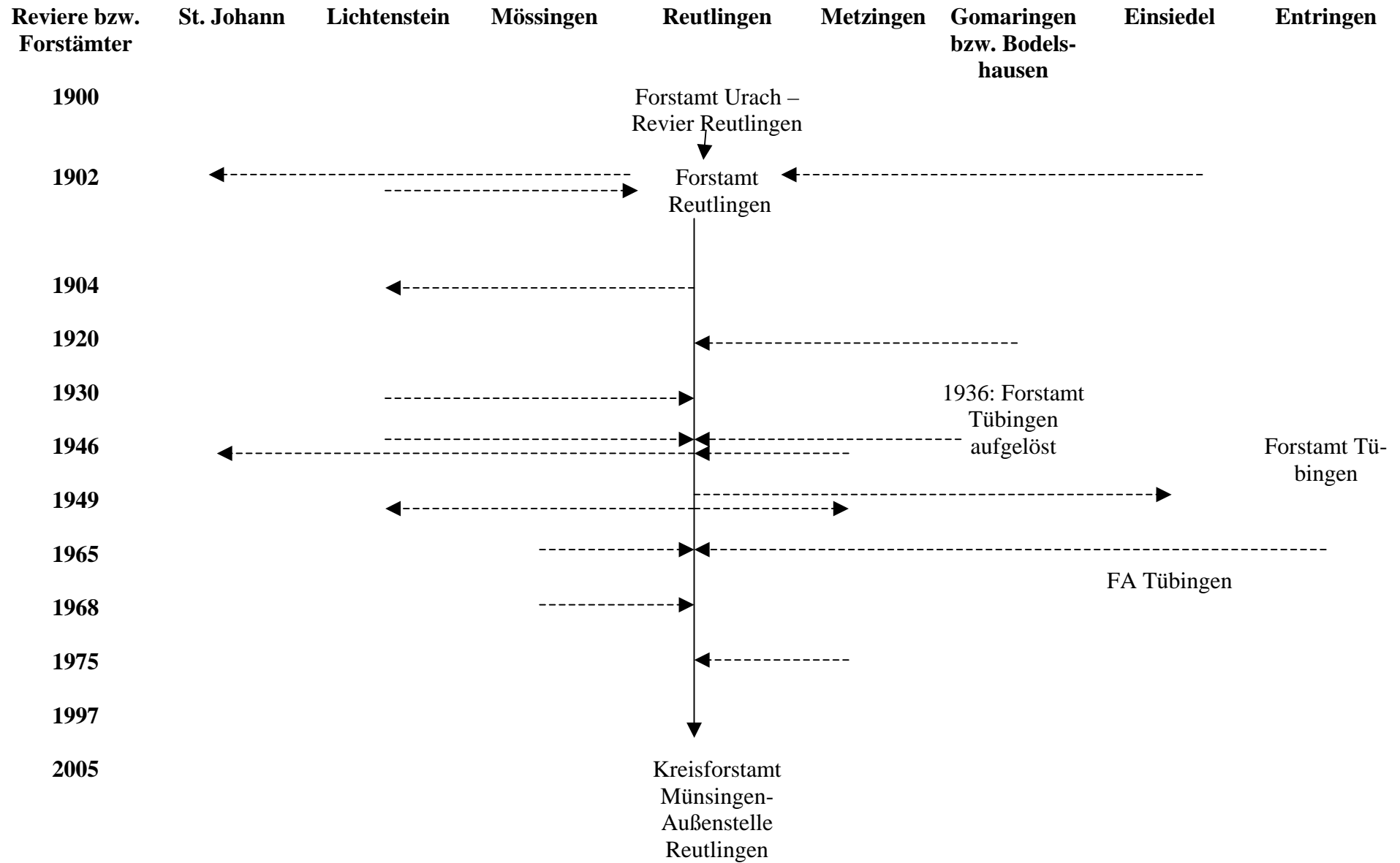


4.57 Behördendiagramm des Forstamts Pfullendorf (nicht vorhanden)

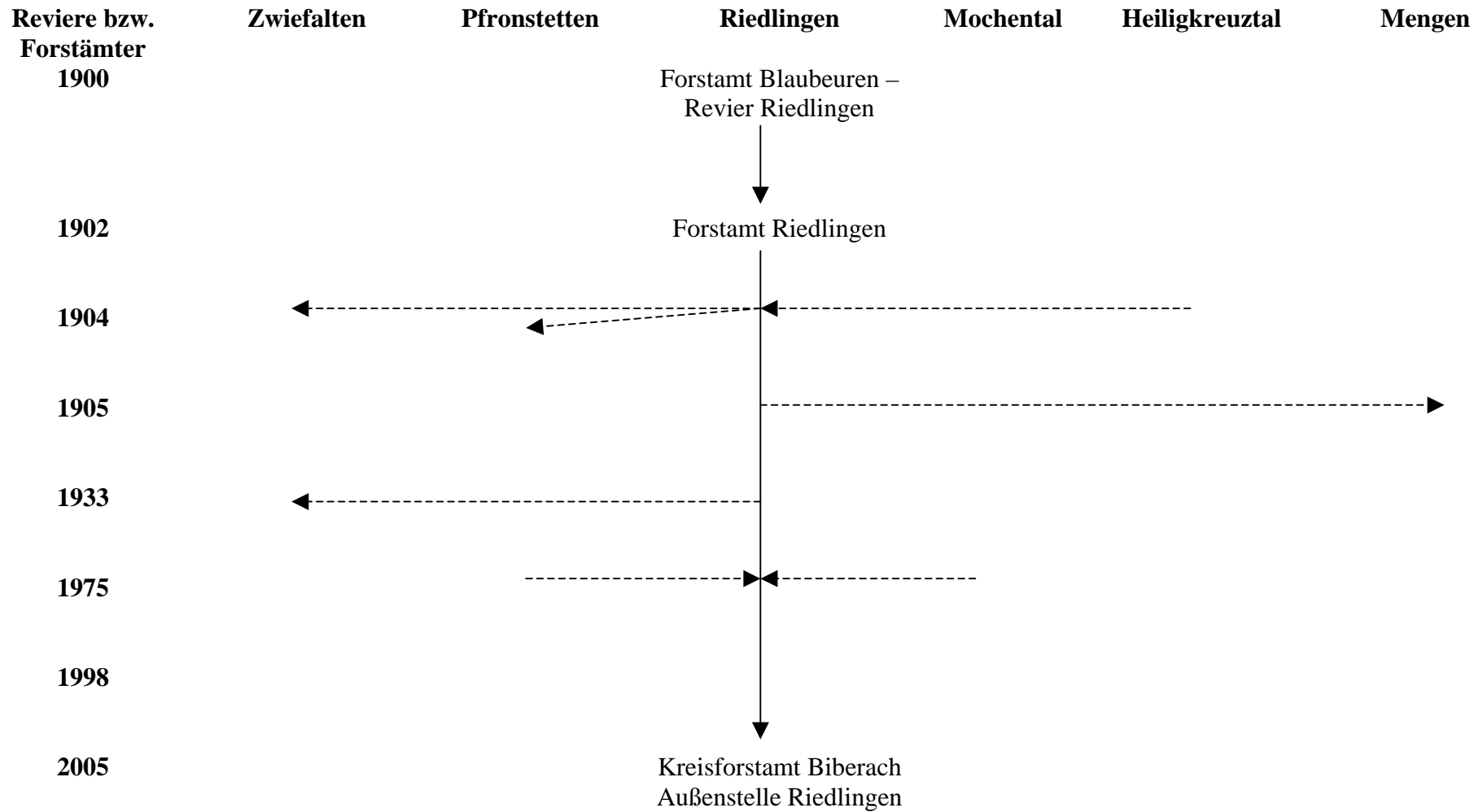
4.58 Behördendiagramm des Forstamts Ravensburg (bis 1915 Forstamt Weissenau)



### 4.59 Behördendiagramm des Forstamts Reutlingen



#### 4.60 Behördendiagramm des Forstamts Riedlingen



#### 4.61 Behördendiagramm des Forstamts Ringingen

Reviere bzw. Forstämter

Justingen

Ringingen

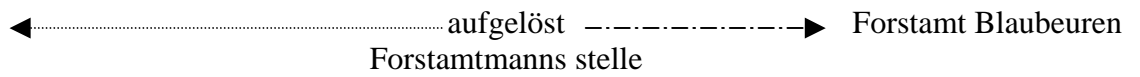
Blaubeuren

1900

Forstamt Blaubeuren –  
Revier Ringingen



1902



1905

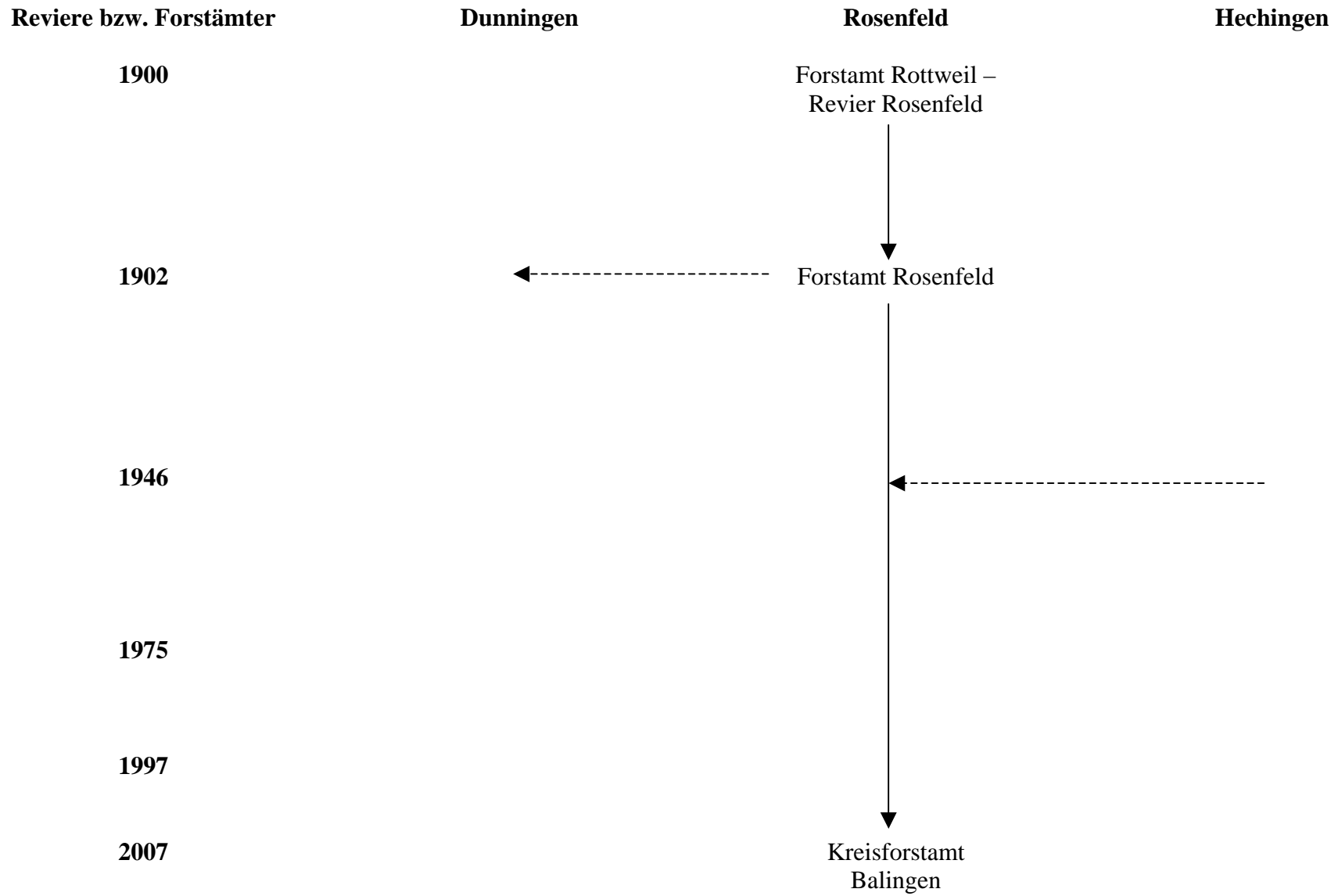
Forstamt Ringingen ←-----



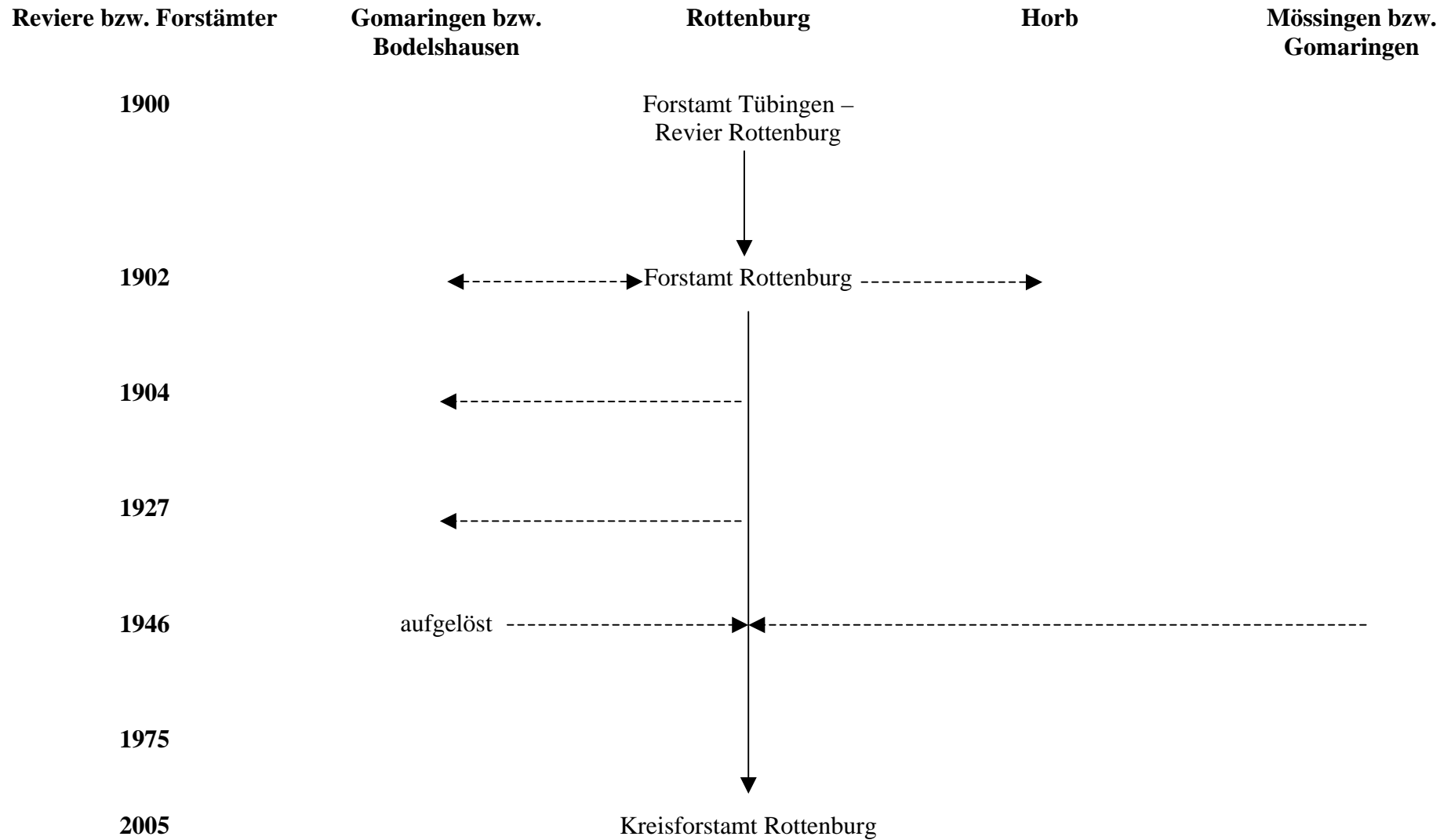
1925



#### 4.62 Behördendiagramm des Forstamts Rosenfeld

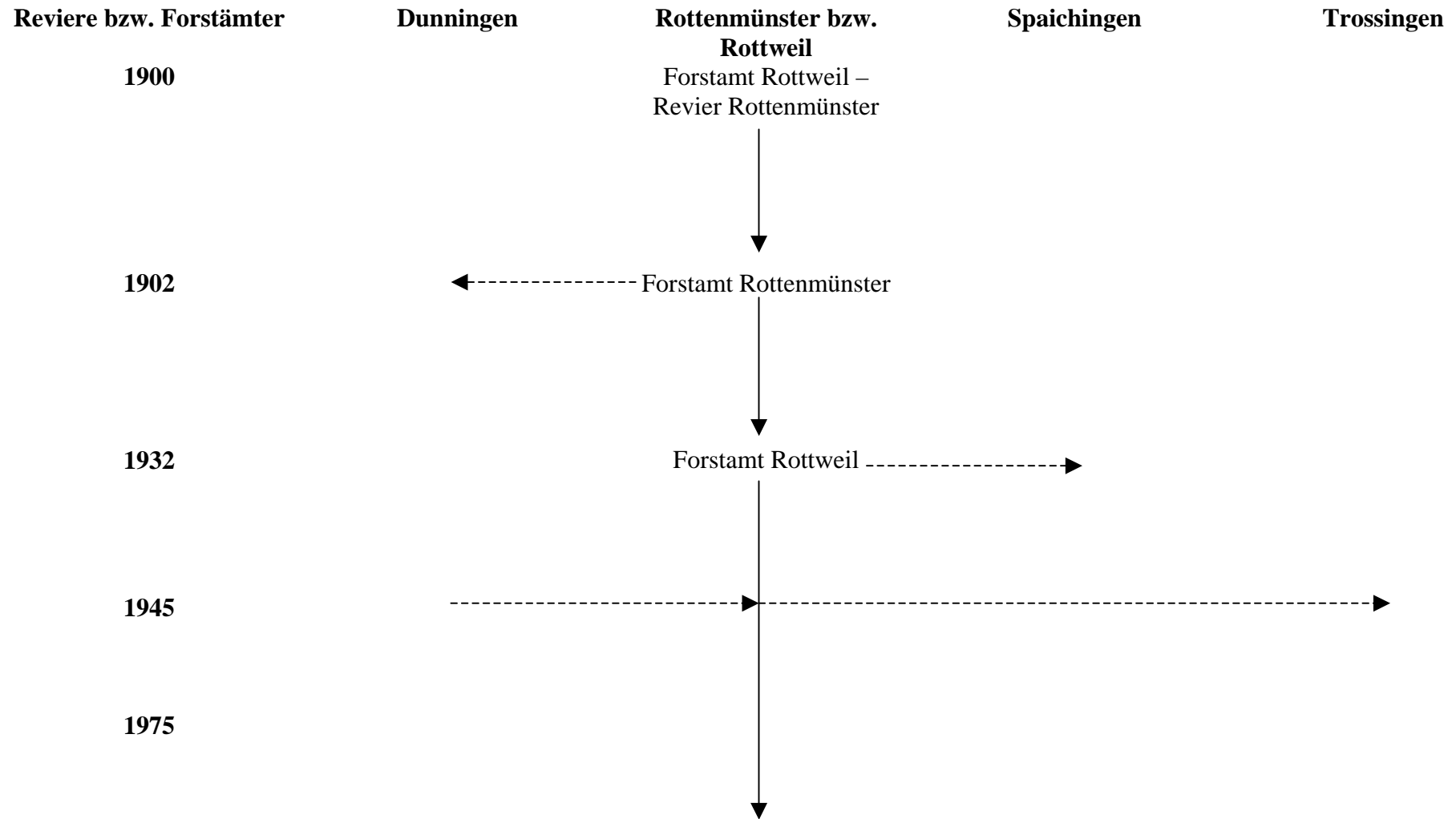


### 4.63 Behördendiagramm des Forstamts Rottenburg

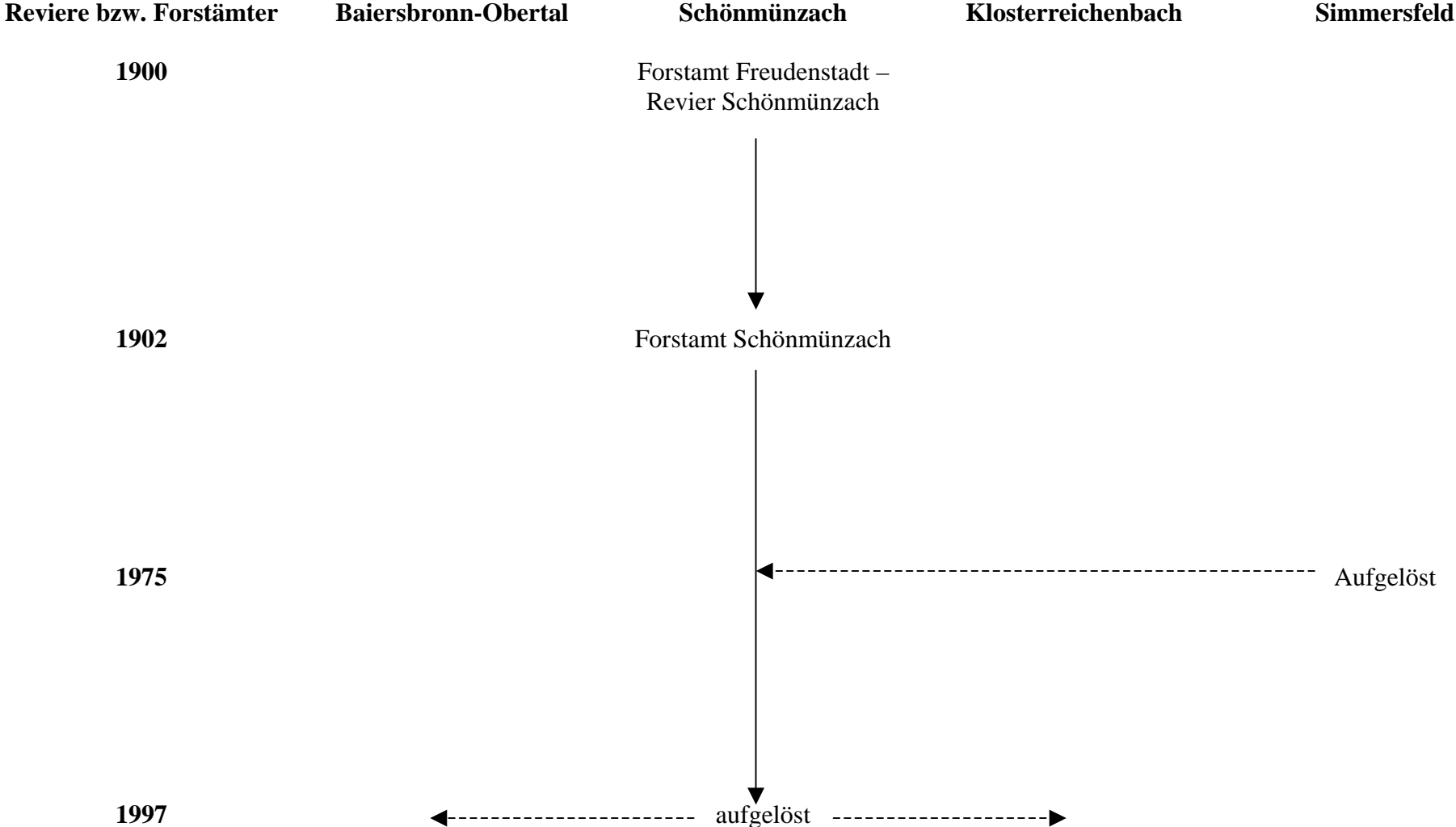




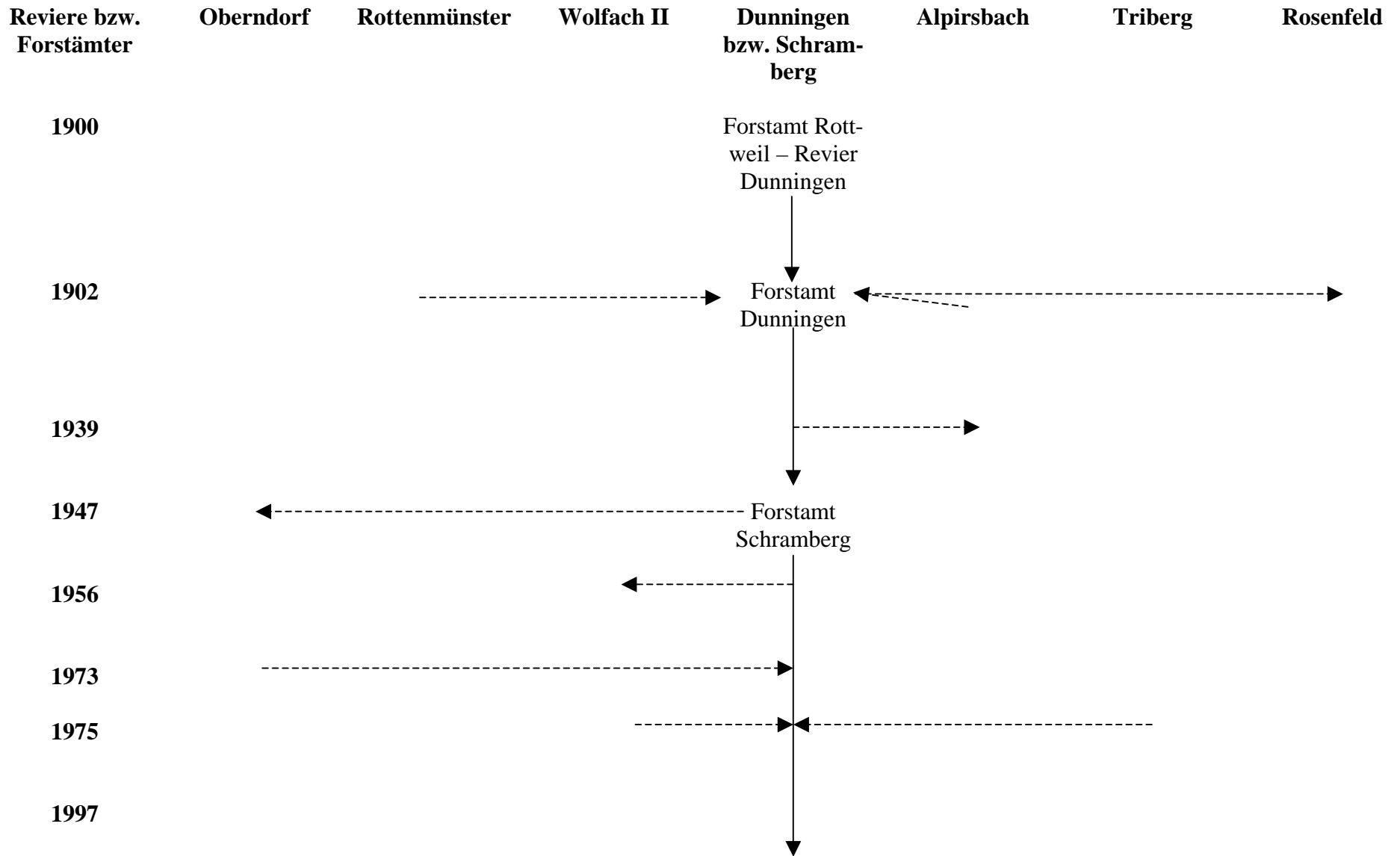
**4.64 Behördendiagramm des Forstamts Rottweil (bis 1932 Forstamt Rottenmünster)**



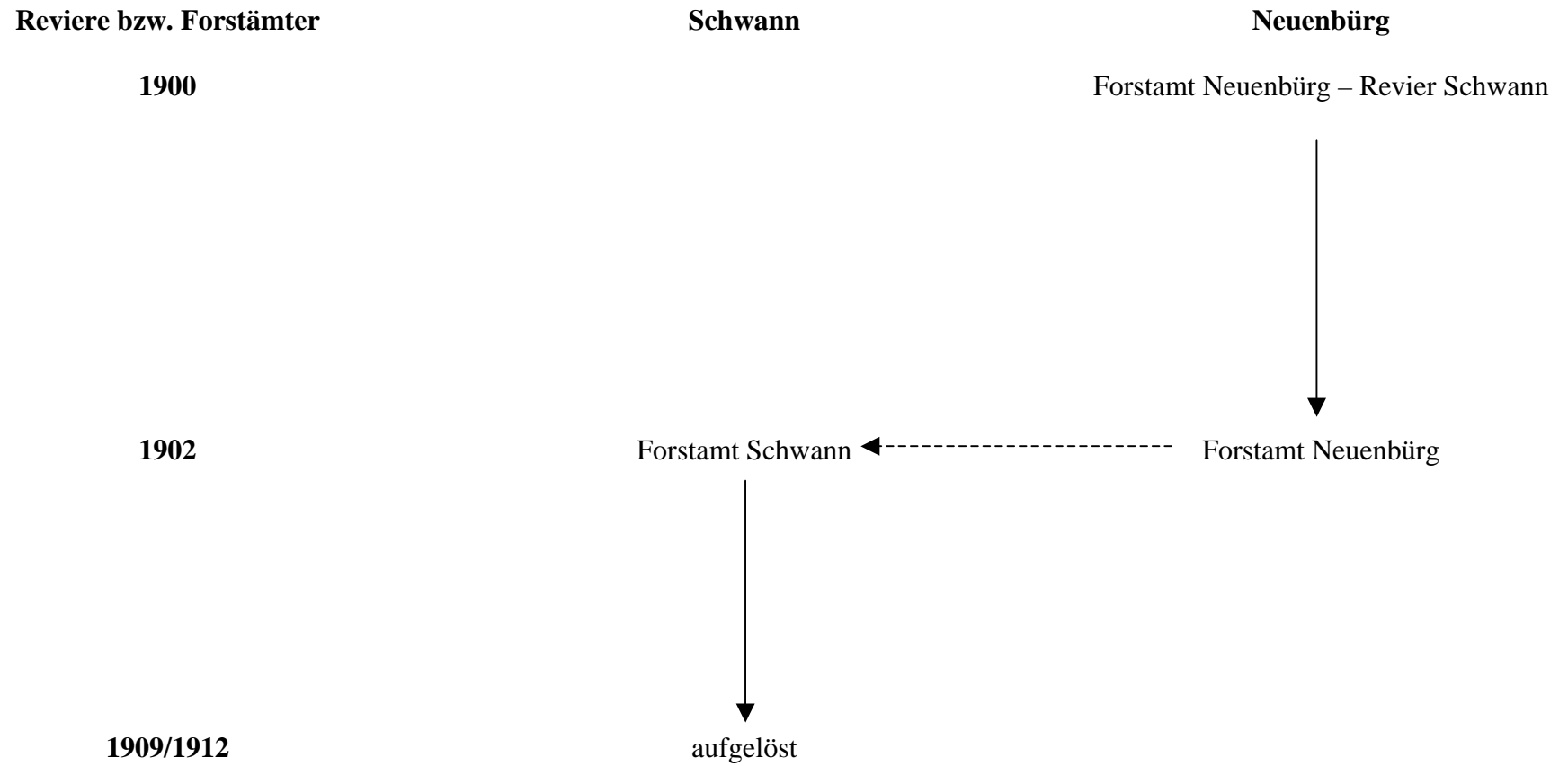
4.65 Behördendiagramm des Forstamts Schönmünzach



4.66 Behördendiagramm des Forstamts Schramberg bzw. Dunningen

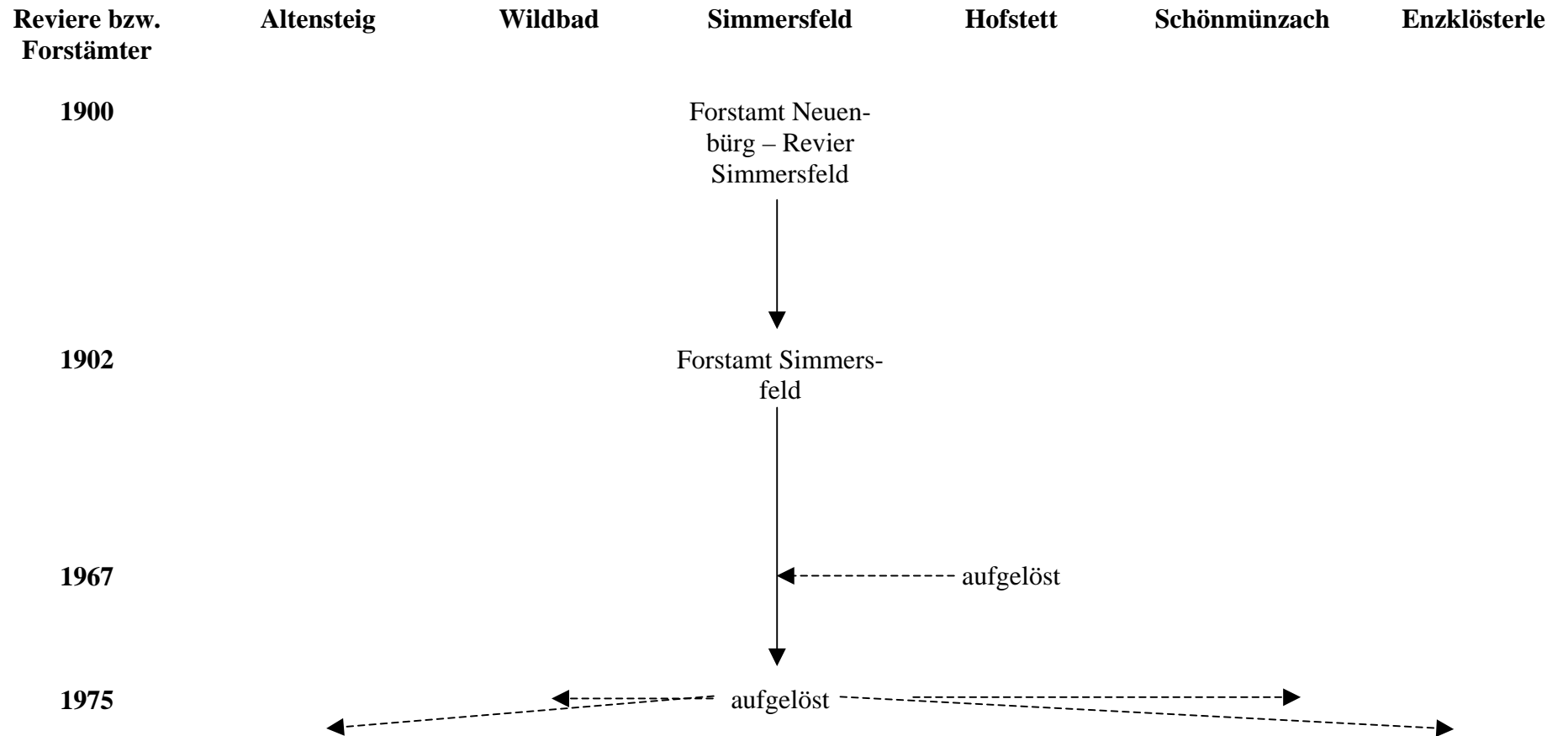


#### 4.67 Behördendiagramm des Forstamts Schwann

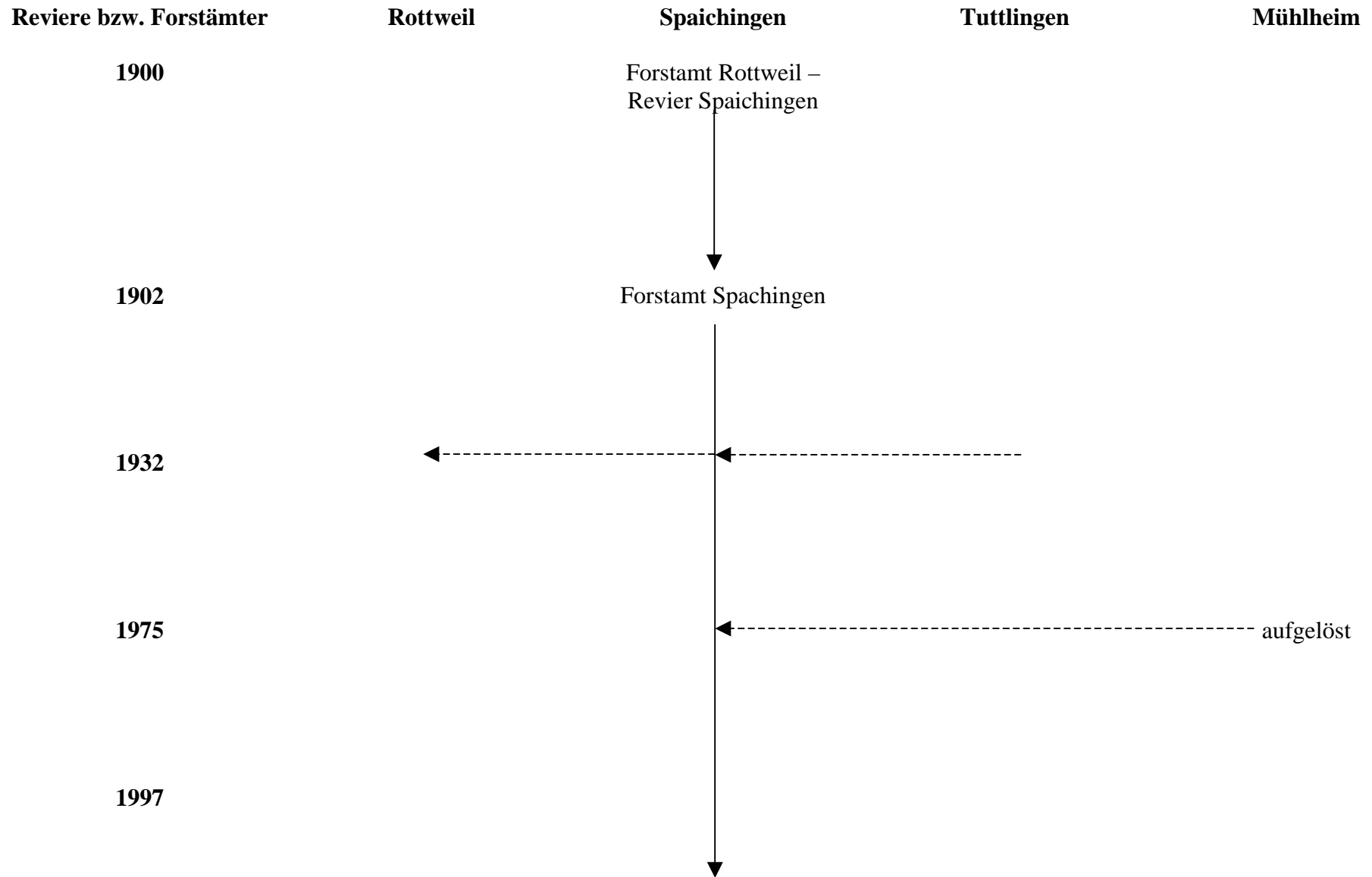


4.68 Behördendiagramm des Forstamts Sigmaringen (nicht vorhanden)

4.69 Behördendiagramm des Forstamts Simmersfeld



### 4.70 Behördendiagramm des Forstamts Spaichingen



#### 4.71 Behördendiagramm des Forstamts Stammheim

Reviere bzw. Forstämter

Stammheim

Böblingen


1900

Forstamt Wildberg – Revier Stammheim



1902

Forstamt Stammheim



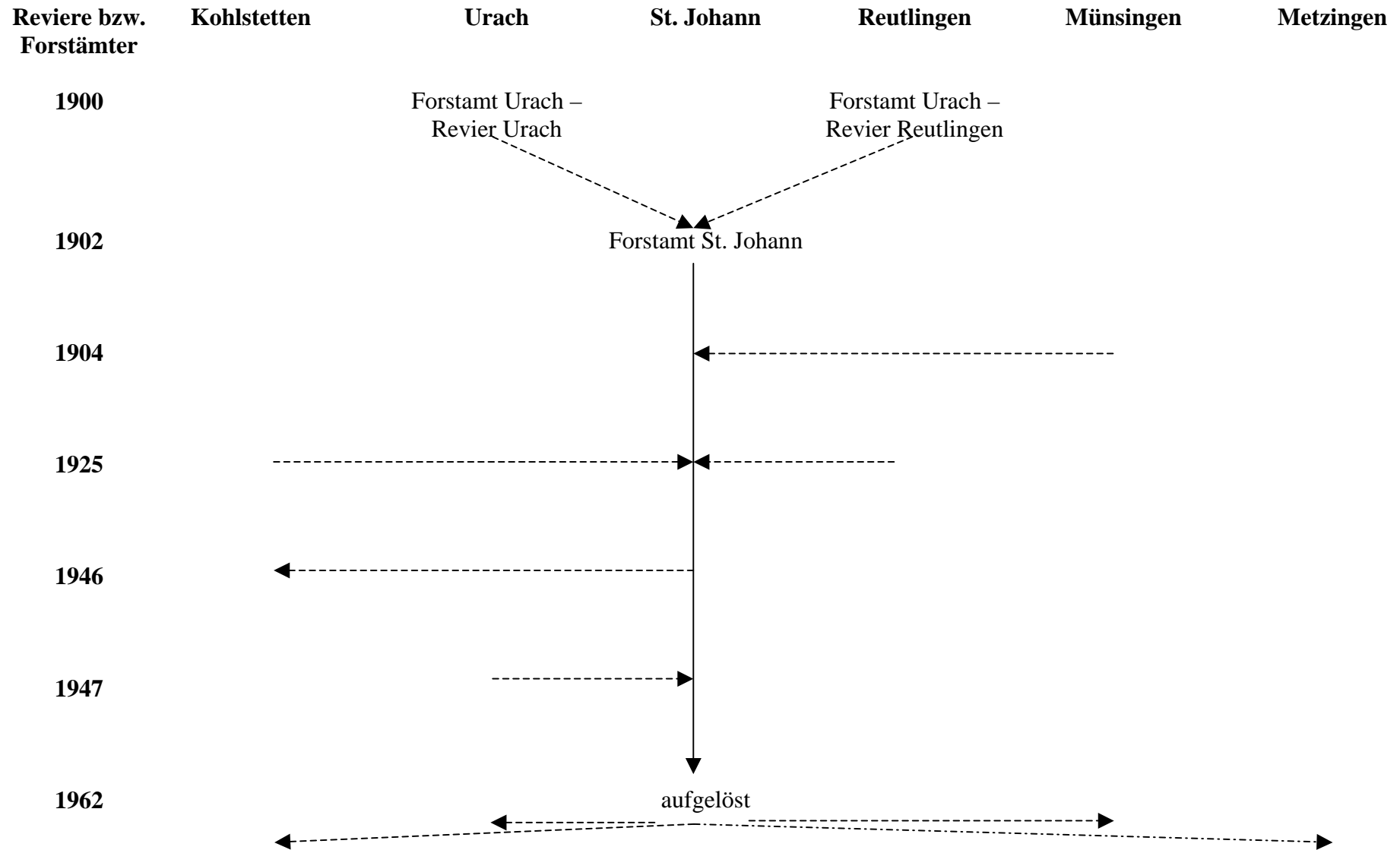
1945



1946

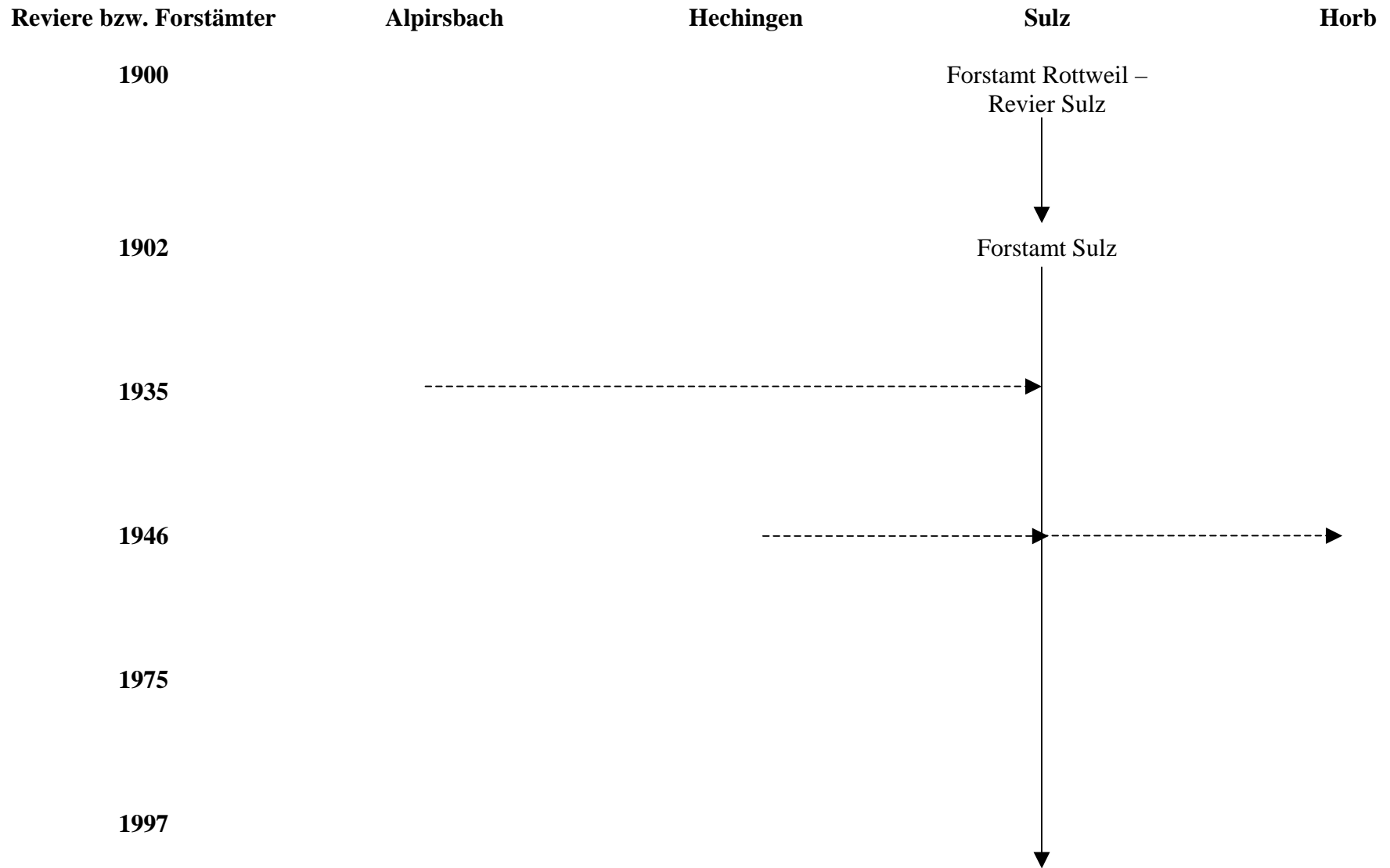
aufgelöst

### 4.72 Behördendiagramm des Forstamts St.Johann

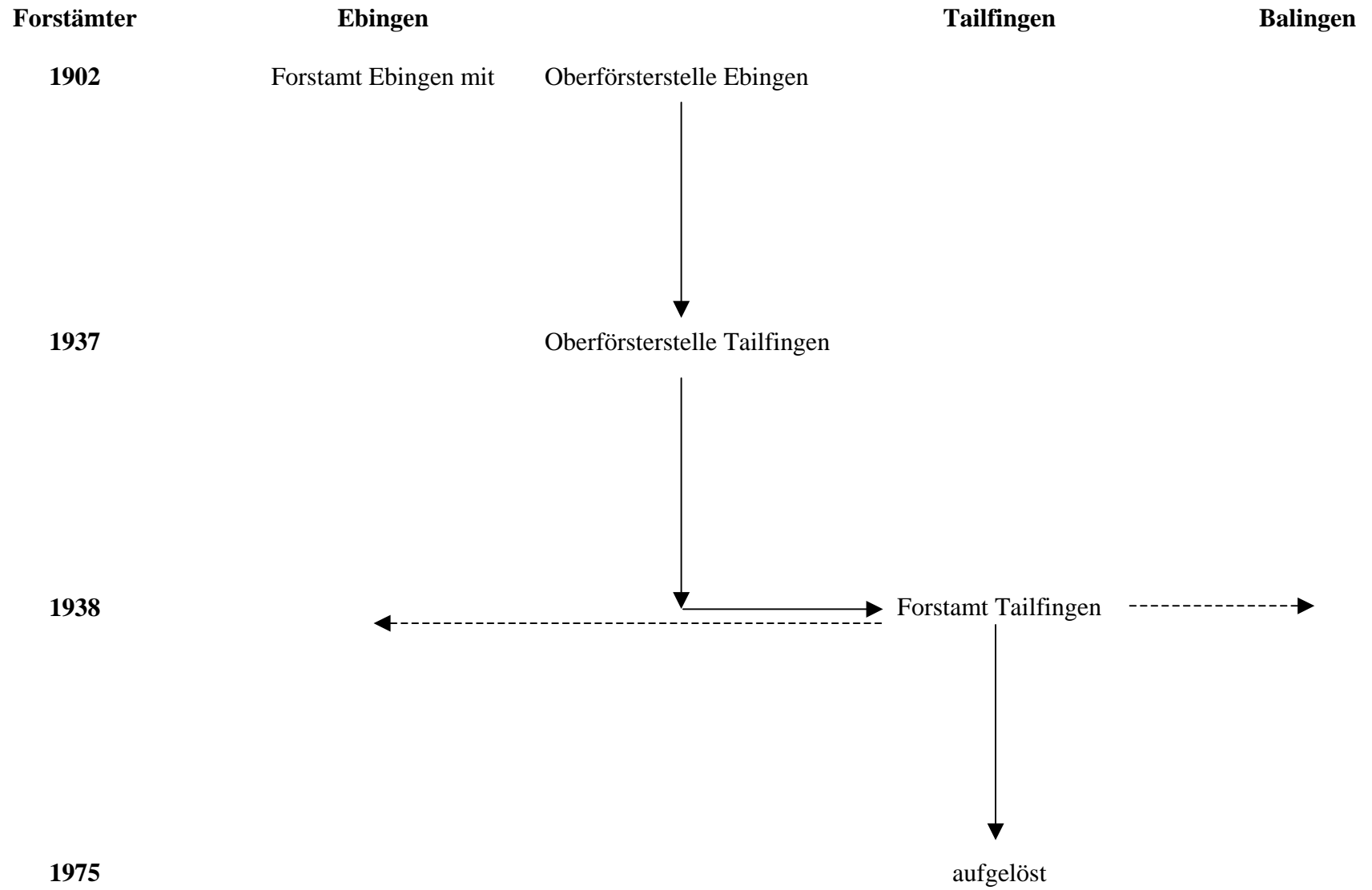




**4.73 Behördendiagramm des Forstamts Sulz (neuer Ordnung)**

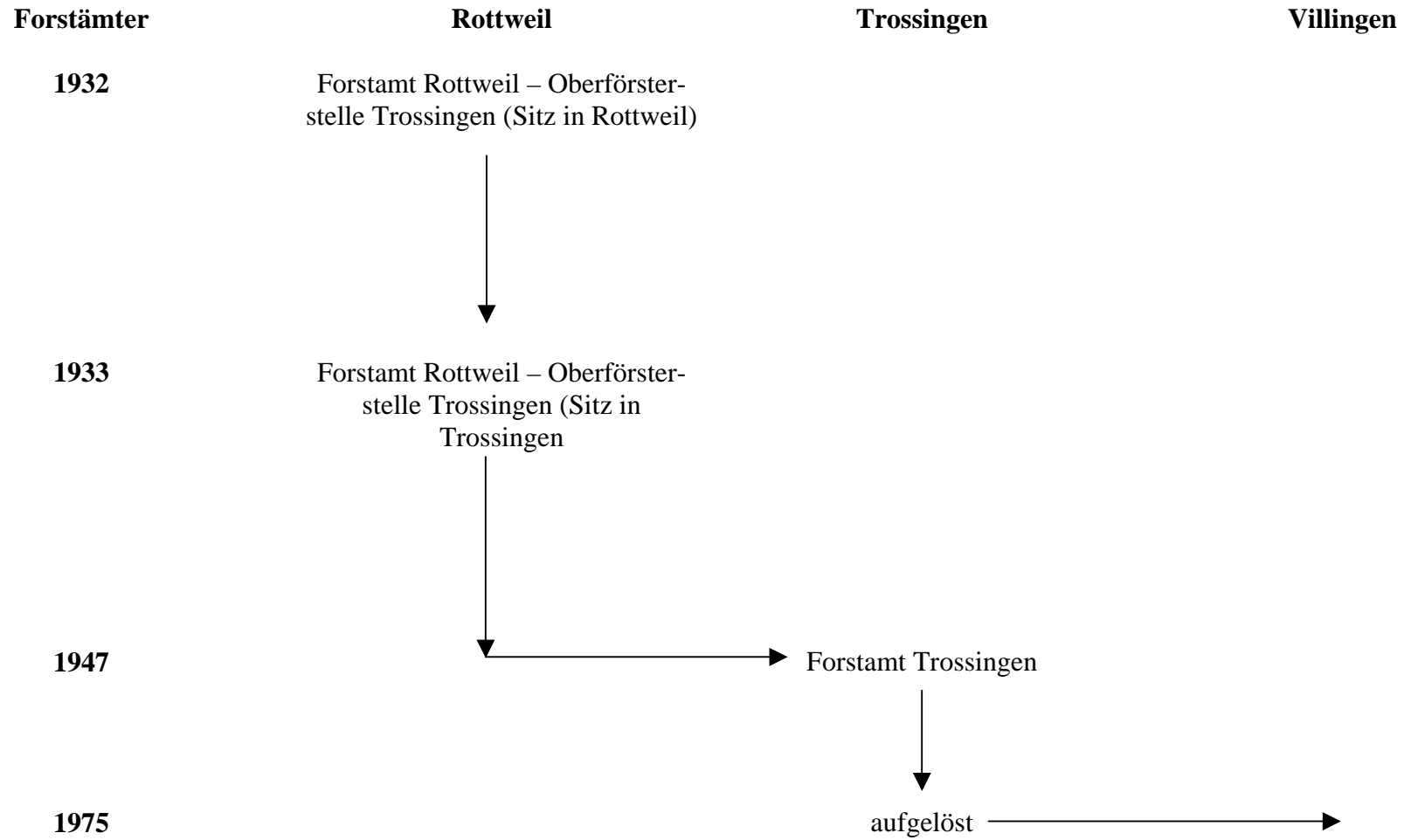


#### 4.74 Behördendiagramm des Forstamts Tailfingen

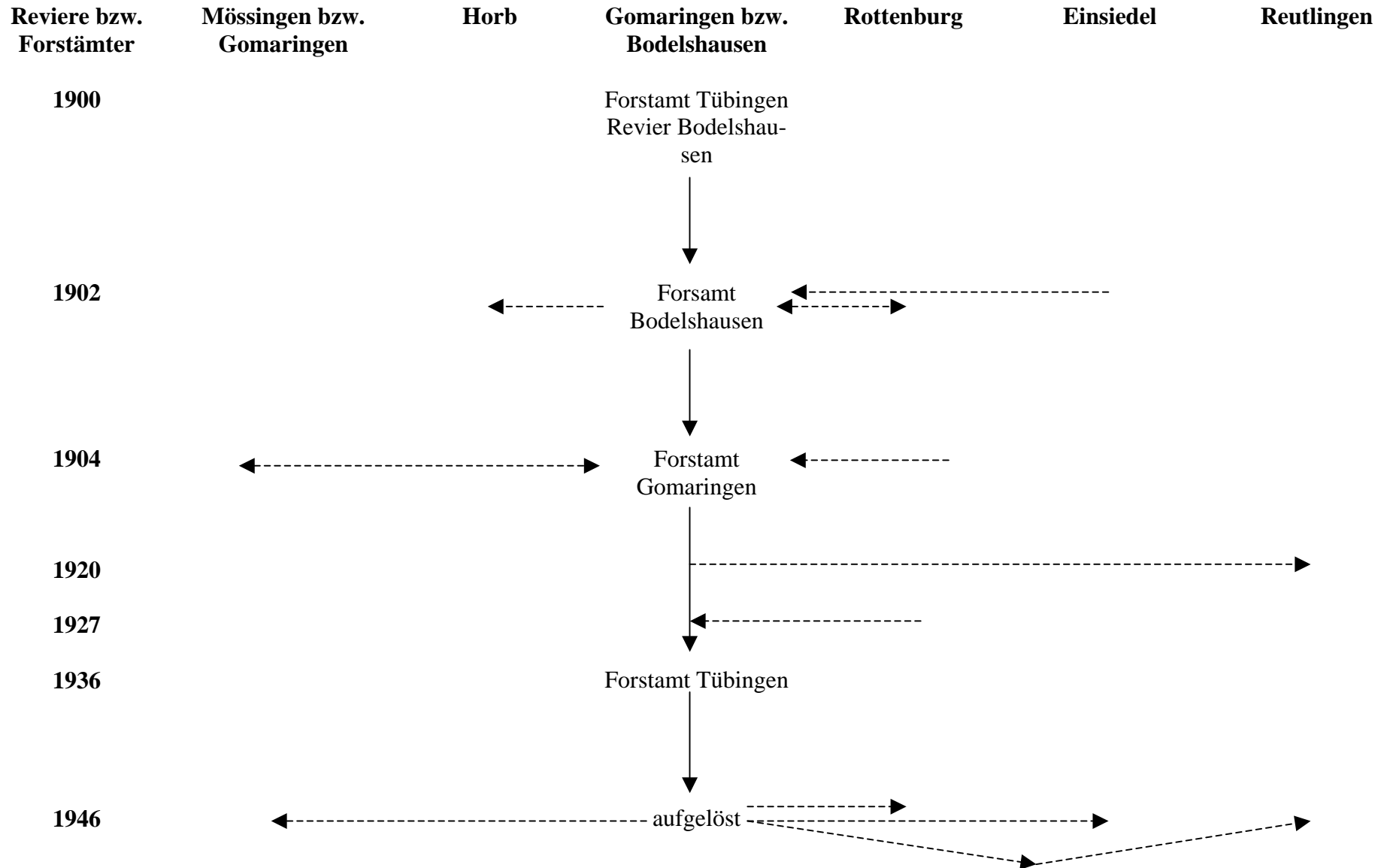




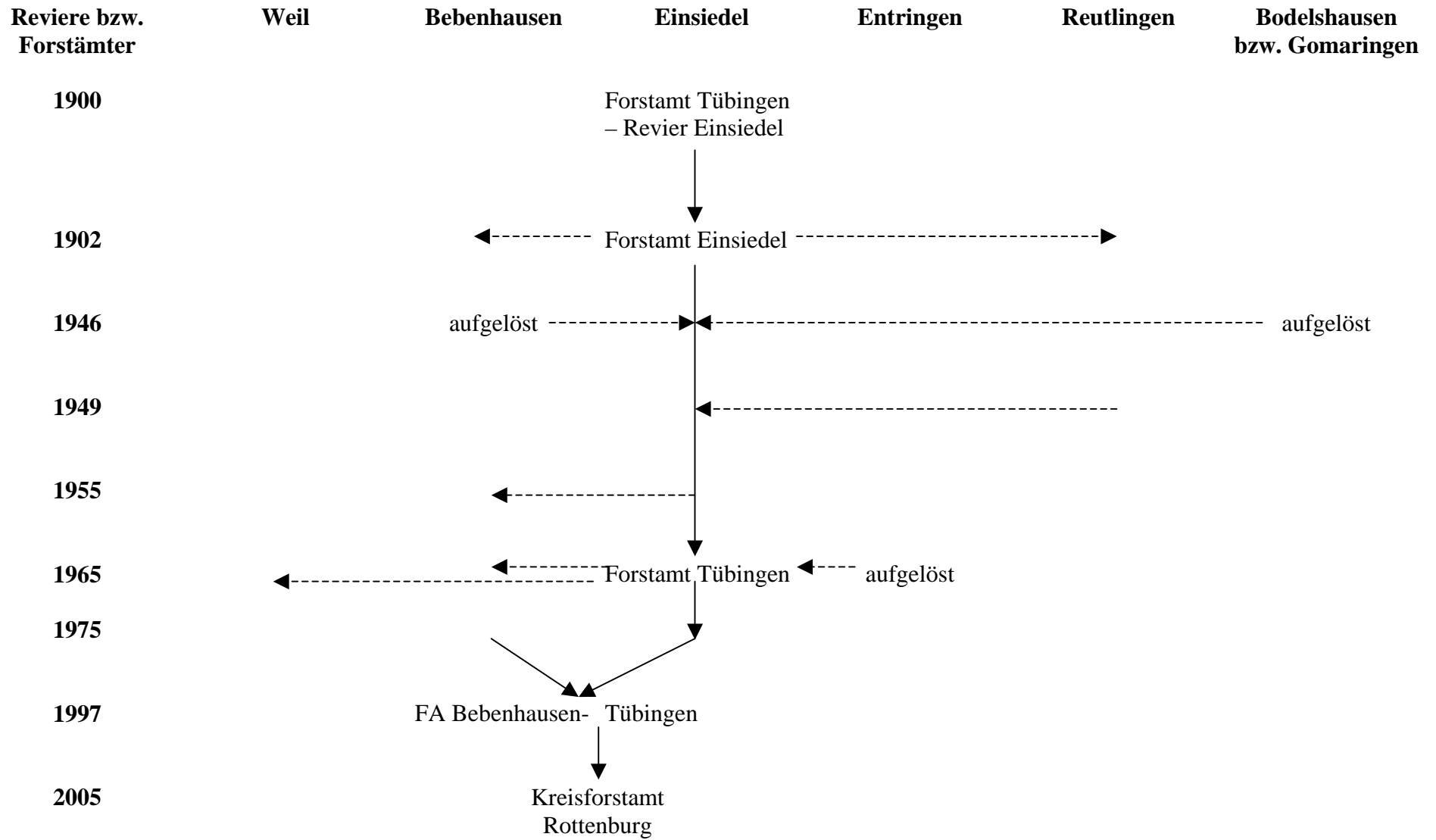
#### 4.76 Behördendiagramm des Forstamts Trossingen



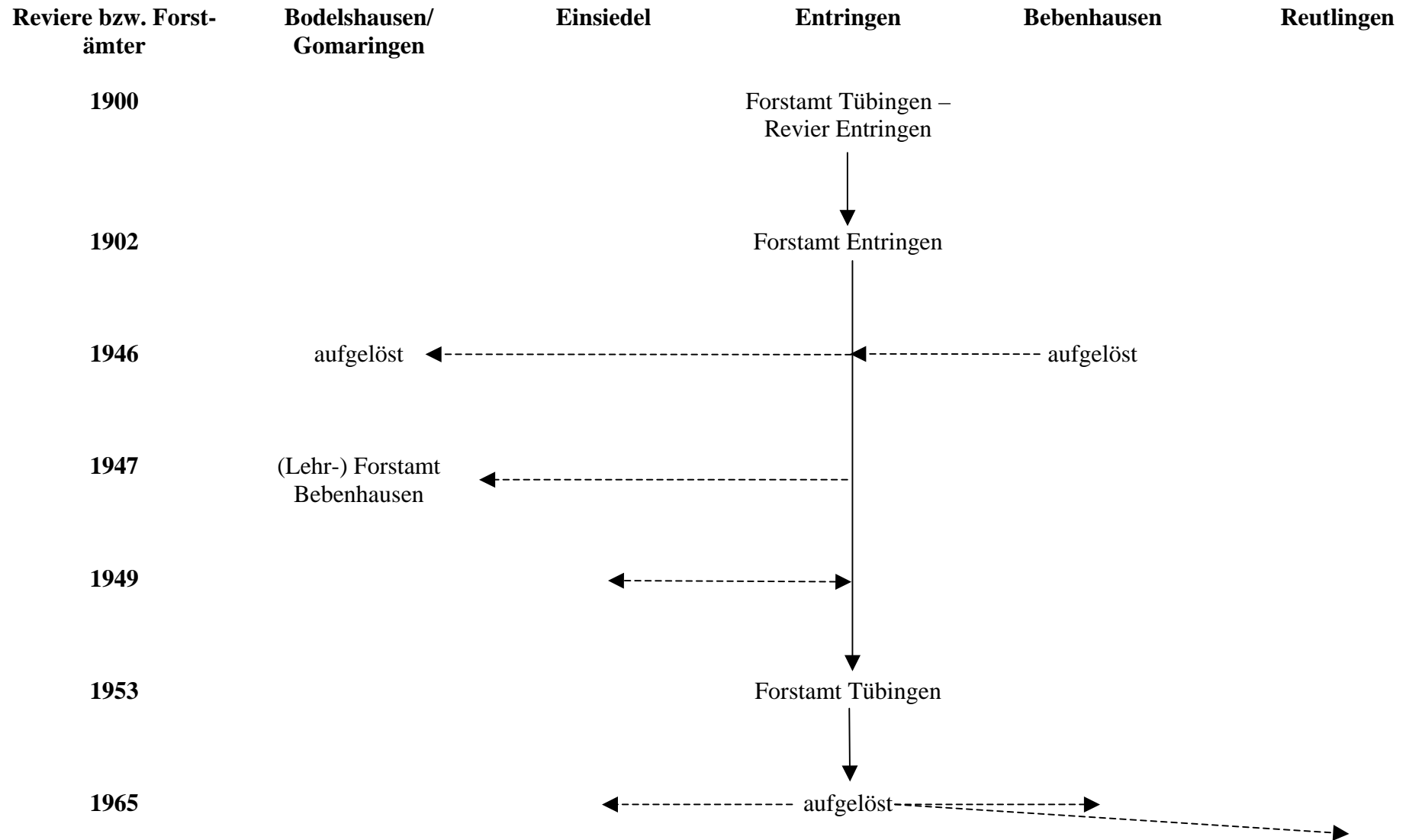
4.77 Behördendiagramm des Forstamts Tübingen (bis 1904 Forstamt Bodelshausen, bis 1936 Forstamt Gomaringen)



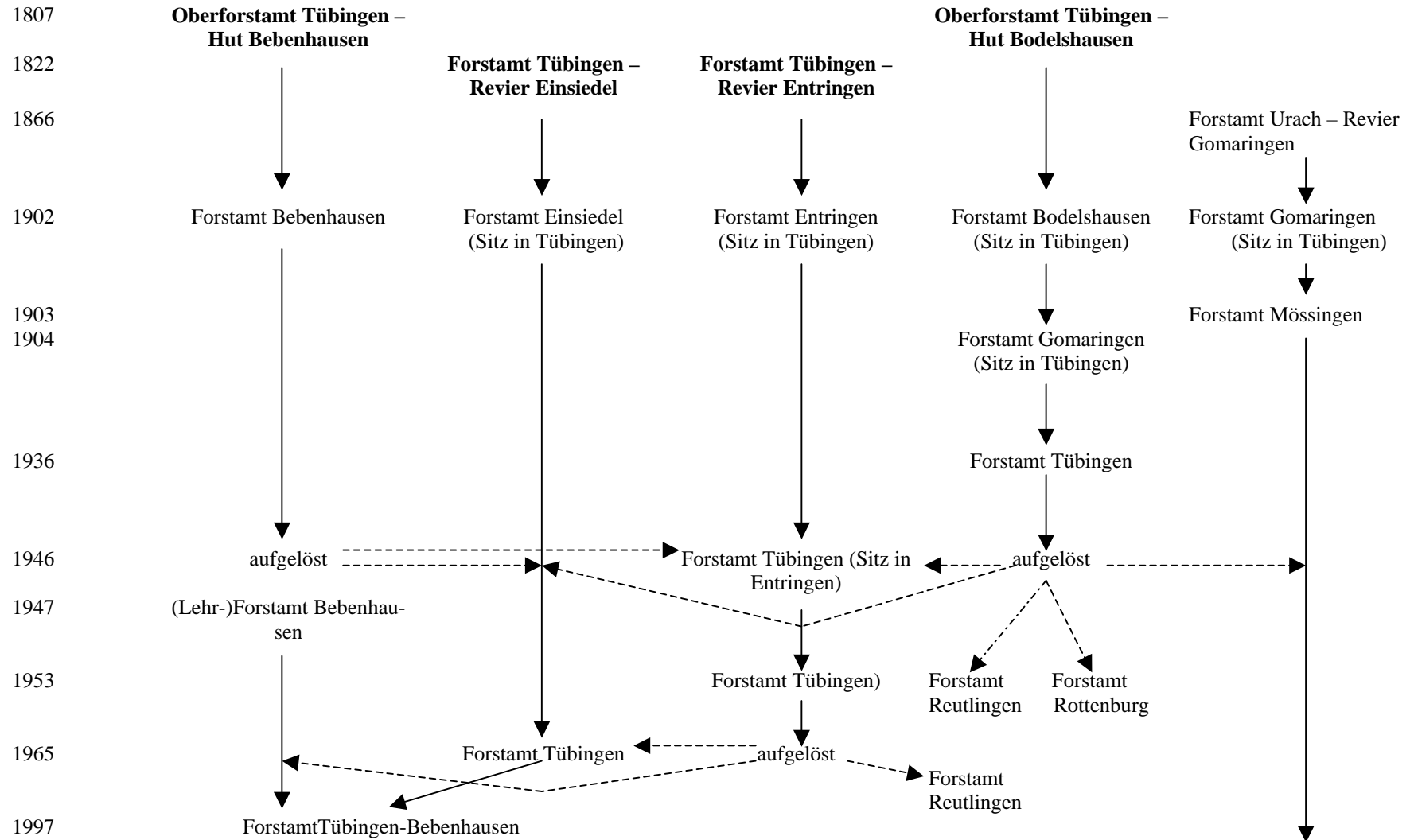
4.78 Behördendiagramm des Forstamts Tübingen (bis 1965 Forstamt Einsiedel)



4.79 Behördendiagramm des Forstamts Tübingen (bis 1953 Forstamt Entringen)



**4.79a Behördendiagramm der Forstämter Bebenhausen, Tübingen-Einsiedel, Tübingen-Entringen, Tübingen-Bodelshausen/Gomaringen und Mössingen-Gomaringen**





4.80 Behördendiagramm des Forstamts Tuttlingen (neuer Ordnung)

Reviere bzw. Forstämter

Mühlheim

Radolfzell

Tuttlingen

Spaichingen

1900

Forstamt Rottweil –  
Revier Tuttlingen

1902

Forstamt Tuttlingen

1929



1932



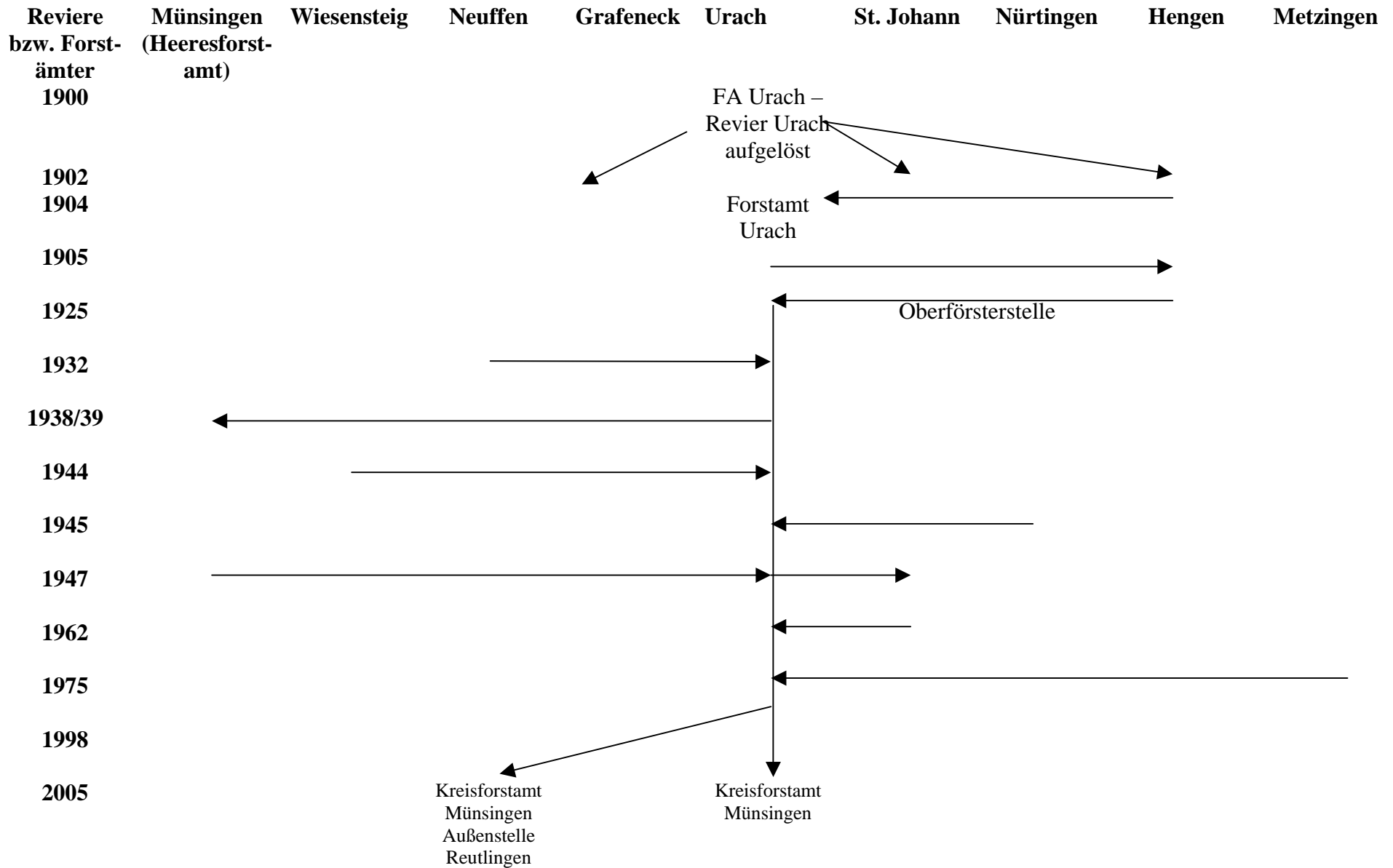
1967



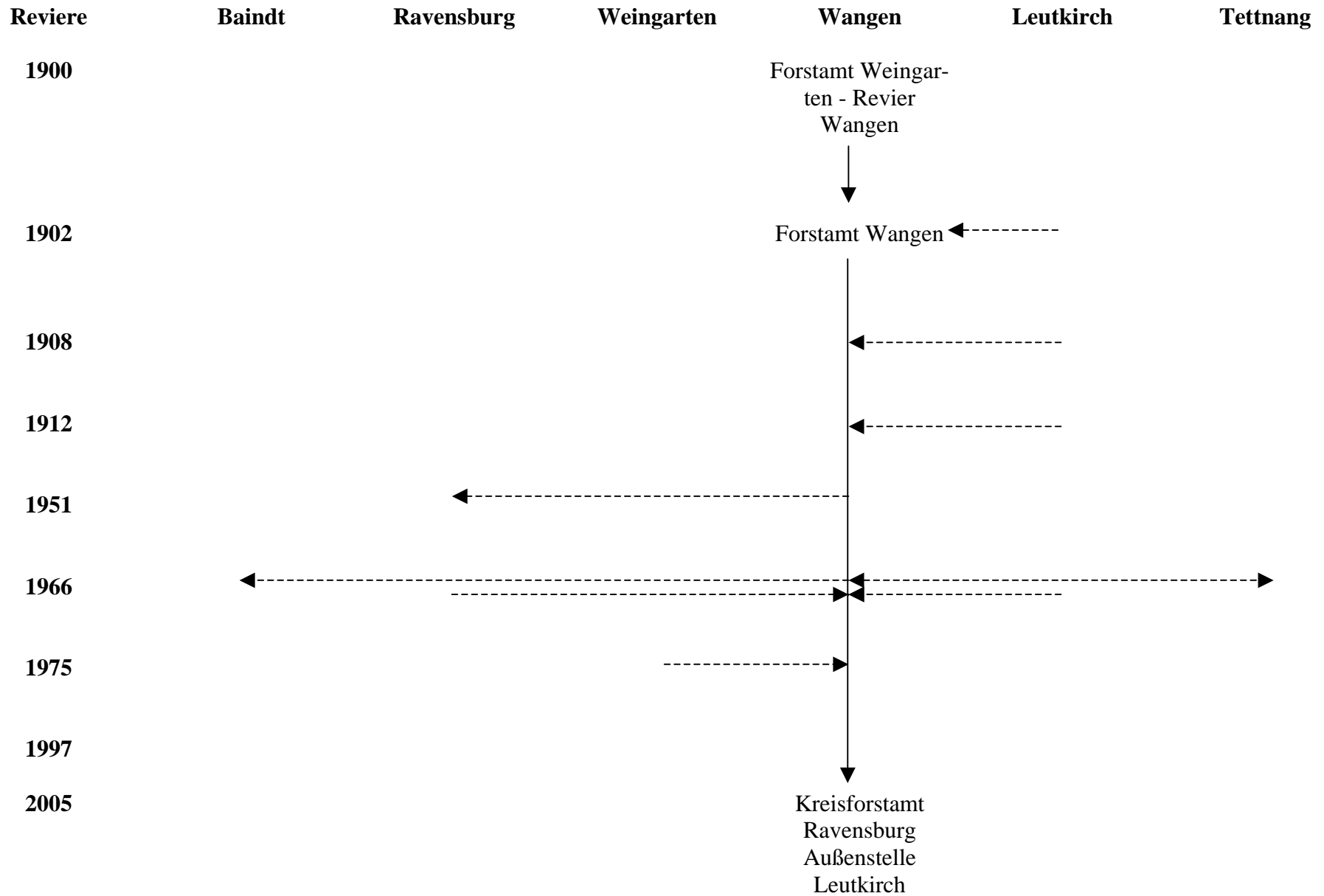
1975



4.81 Behördendiagramm des Forstamts Überlingen (nicht vorhanden)  
 4.82 Behördendiagramm des Forstamts Ulm (nicht vorhanden)  
 4.83 Behördendiagramm des Forstamts Urach (neuer Ordnung)



### 4.84 Behördendiagramm des Forstamts Wangen



#### 4.85 Behördendiagramm des Forstamts Wehingen

Reviere bzw. Forstämter

Wehingen

?

1900

Forstamt Rottweil – Revier Wehingen



1902

Forstamt Wehingen



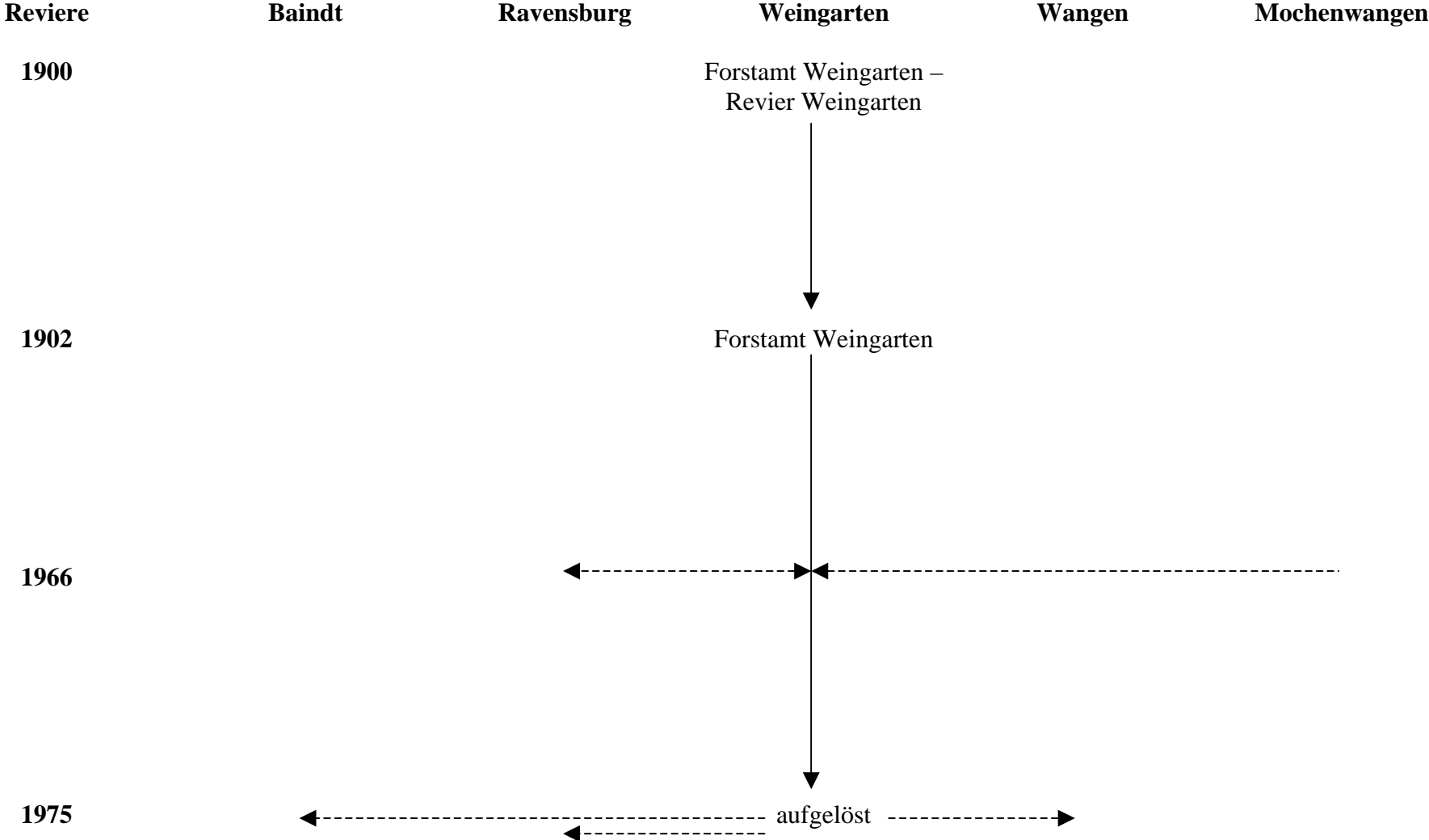
1946



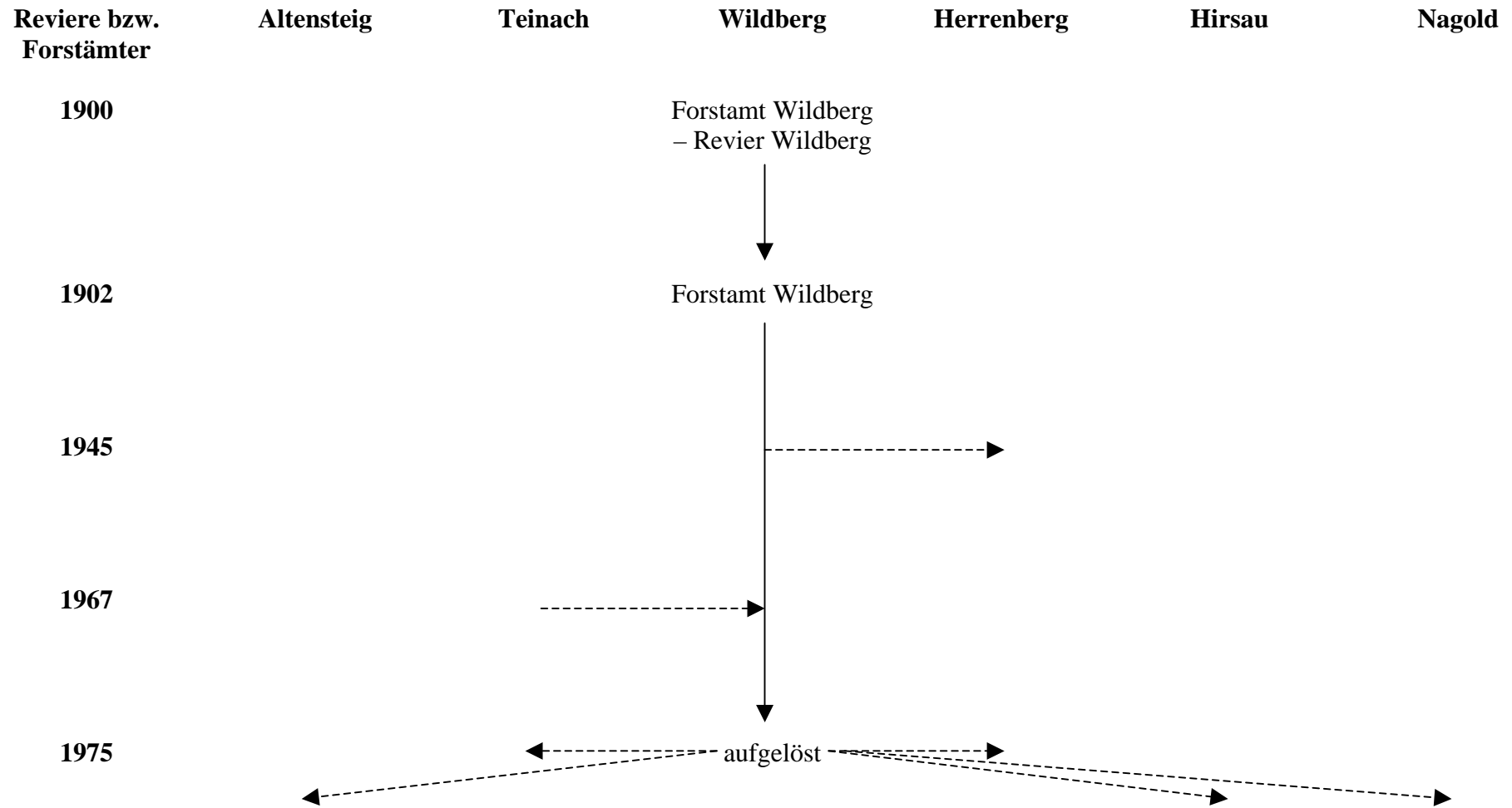
1975

1998

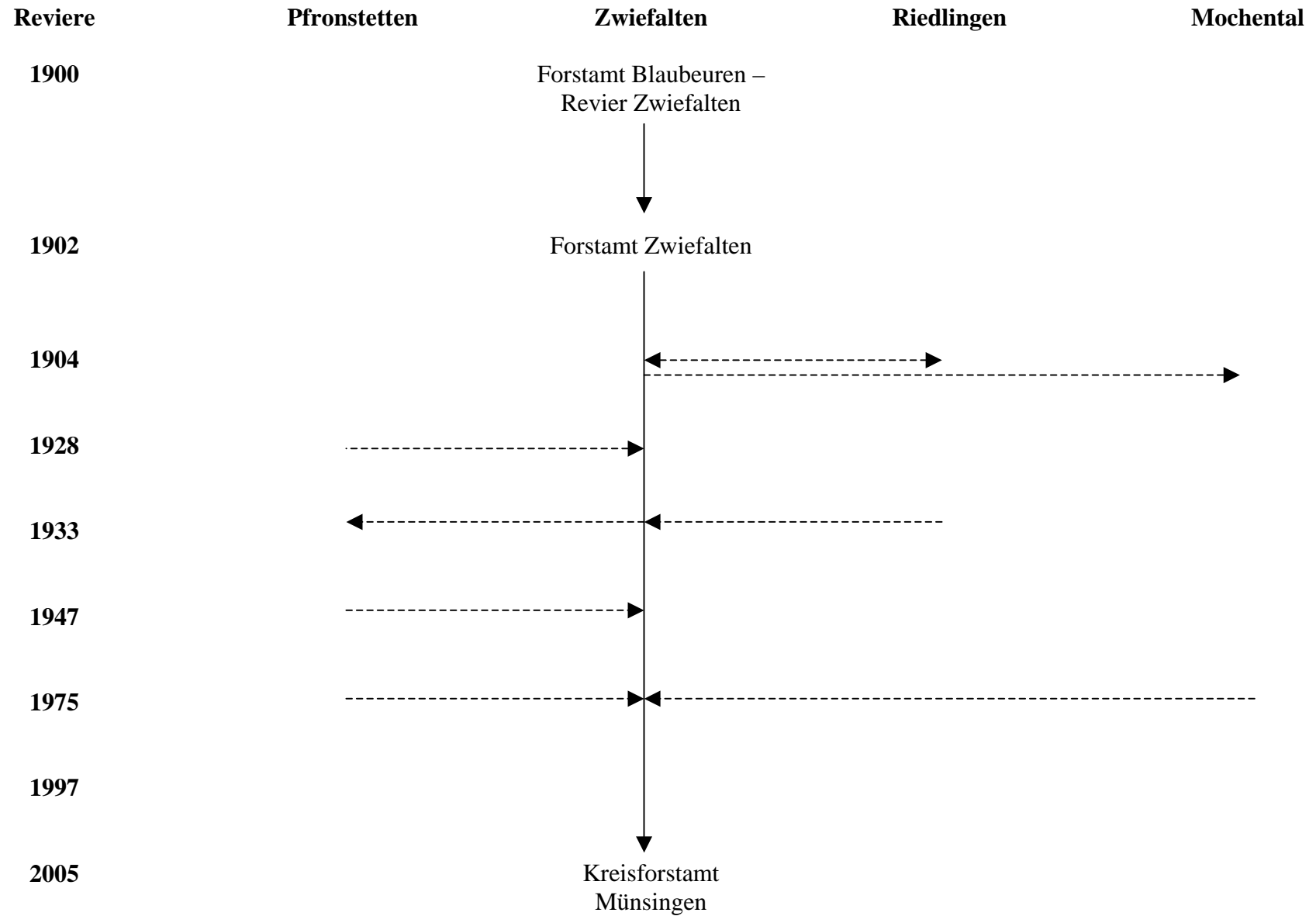
4.86 Behördendiagramm des Forstamts Weingarten



#### 4.87 Behördendiagramm des Forstamts Wildberg



#### 4.88 Behördendiagramm des Forstamts Zwiefalten







## 5. Index

- Albstadt, *Forstamt* 97, 275  
Alpirsbach, *Forstamt* 99, 276, 292, 293, 298, 331, 337  
Alpirsbach, *Revier* 16, 17, 44, 248, 256  
Altburg, *Revier* 83, 268  
Altdorf, *Forstamt* 72  
Altdorf, *Revier* 80, 266  
Altensteig, *Forstamt* 101, 277, 300, 333, 350  
Altensteig, *Forstamt (alter Ordnung)* 3  
Altensteig, *Revier* 3, 82, 243, 268  
Altshausen, *Hut* 9, 73, 265  
Altshausen, *Oberforstamt* 9  
Amtzell, *Revier* 79, 267  
Bad Herrenalb, *Forstamt* 103, 278, 317  
Bad Liebenzell, *Forstamt* 105, 279, 289, 290, 305  
Bad Schussenried, *Forstamt* 107, 280, 282, 287, 311  
Bad Teinach, *Forstamt* 109, 281, 290, 300, 350  
Bad Waldsee, *Forstamt* 110  
Bad Wildbad, *Forstamt* 112, 283, 289, 308, 333  
Baiersbronn, *Forstamt* 114, 284, 297, 330  
Baiersbronn, *Revier* 17, 249  
Baindt, *Forstamt* 110, 280, 282, 311, 347, 349  
Baindt, *Revier* 9, 73, 266  
Balingen, *Forstamt* 115, 275, 285, 338  
Balingen, *Revier* 36, 254  
Bebenhausen, *Forstamt* 117, 286, 342, 343, 344  
Bebenhausen, *Forstamt (alter Ordnung)* 52  
Bebenhausen, *Revier* 52, 258  
Berg, *Hut* 74, 265  
Bettenreute, *Forstamt* 167, 280, 311, 323  
Bettenreute, *Revier* 74, 267  
Biberach, *Forstamt* 119, 280, 287, 291, 320  
Biberach, *Forstamt (alter Ordnung)* 59  
Biberach, *Forstamt Reichsnährstand* 122  
Biberach, *Hut* 88, 272  
Biberach, *Oberforstamt* 11  
Biberach, *Revier* 11, 31, 59, 245, 252, 260  
Blaubeuren, *Forstamt* 123, 294, 303, 326  
Blaubeuren, *Forstamt (alter Ordnung)* 12  
Blaustein, *Forstamt* 124  
Blitzenreute, *Revier* 9, 75, 267  
Böblingen, *Forstamt* 335  
Böblingen, *Revier* 53, 259  
Bodelshausen, *Forstamt* 221, 286, 301, 313, 324, 328, 341, 342, 343, 344  
Bodelshausen, *Revier* 53, 258  
Buhlbach, *Revier* 17, 249  
Burladingen, *Forstamt* 125, 288, 313  
Calmbach, *Forstamt* 126, 279, 283, 289, 290, 305, 308  
Calmbach, *Revier* 24, 250  
Calw-Hirsau, *Forstamt* 128, 279, 289, 290, 350  
Dietenheim, *Forstamt* 130, 287, 291, 320  
Dietenheim, *Revier* 32, 59, 252, 260  
Digisheim, *Revier* 37, 253  
Dobel, *Hut* 25, 251  
Donaustetten, *Revier* 11, 88, 245, 273  
Dornstetten, *Forstamt* 133, 276, 292, 297, 298, 301, 316, 321  
Dornstetten, *Revier* 17, 18, 248  
Dunningen, *Forstamt* 134, 276, 293, 318, 327, 329, 331  
Dunningen, *Revier* 37, 44, 255, 256  
Dürrenwaldstetten, *Hut* 62, 89, 263, 273  
Dürrenwaldstetten, *Revier* 92, 271  
Ebingen, *Forstamt* 97, 275, 285, 338  
Ebingen, *Revier* 38, 254  
Ehingen, *Forstamt* 135, 294, 303, 312  
Ehingen, *Revier* 12, 89, 246, 271  
Einsiedel, *Forstamt* 223, 286, 324, 341, 342, 343, 344  
Einsiedel, *Revier* 53, 62, 258, 263  
Engstingen, *Forstamt* 137, 322  
Eningen, *Revier* 70, 261  
Ennahofen, *Hut* 63, 263  
Ennahofen, *Revier* 12, 246  
Entringen, *Forstamt* 225, 286, 324, 342, 343, 344  
Entringen, *Revier* 54, 258  
Enzklösterle, *Forstamt* 139, 296, 308, 333  
Enzklösterle, *Hut* 82, 269  
Enzklösterle, *Revier* 4, 25, 243, 250  
Feldstetten, *Revier* 12, 246  
Freudenstadt, *Forstamt* 140, 141, 284, 292, 297, 298, 304, 319, 321  
Freudenstadt, *Forstamt (alter Ordnung)* 16  
Freudenstadt, *Revier* 19, 248  
Gächingen, *Revier* 63, 262  
Gaildorf, *Forstamt* 339  
Gammertingen, *Forstamt* 143, 321  
Gomaringen, *Forstamt* 172, 221, 286, 301, 313, 324, 328, 341, 342, 343, 344  
Gomaringen, *Revier* 64, 263  
Gönningen, *Revier* 54, 64, 259, 263  
Grafeneck, *Forstamt* 137, 295, 307, 315, 346  
Grafeneck, *Revier* 64, 89, 262, 271  
Grömbach, *Revier* 5, 19, 243, 248  
Gutenzell, *Revier* 89, 272  
Harras, *Revier* 42, 254

Hechingen, *Forstamt* 144, 301, 327, 337  
 Heiligkreuztal, *Forstamt* 162, 309, 325  
 Heiligkreuztal, *Revier* 10, 13, 89, 247, 271  
 Hengen, *Forstamt* 145, 283, 299, 315, 346  
 Hengen, *Revier* 65, 261  
 Herrenalb, *Revier* 25, 251  
 Herrenberg, *Forstamt* 316, 350  
 Herrenberg, *Revier* 83  
 Hildrizhausen, *Hut* 54, 259  
 Hildrizhausen, *Revier* 83, 269  
 Hirsau, *Forstamt* 128, 281  
 Hirsau, *Revier* 83, 268  
 Hirschlatt, *Revier* 49, 76, 257, 267  
 Hofstett, *Forstamt* 147, 277, 281, 300, 333  
 Hofstett, *Hut* 84, 268  
 Hofstett, *Revier* 5, 26, 243, 251  
 Hohentwiel, *Revier* 38, 253  
 Horb, *Forstamt* 148, 292, 301, 328, 337, 341  
 Horb, *Forstamt Reichsnährstand* 150, 301  
 Horb, *Hut* 6, 244  
 Horb, *Revier* 45, 84, 256, 269  
 Hornberg, *Hut* 38, 253  
 Huldstetten, *Hut* 66, 263  
 Huldstetten, *Revier* 90, 270  
 Hundersingen, *Hut* 66, 91, 262, 271  
 Hürbel, *Forstamt* 151, 302, 320  
 Hürbel, *Revier* 33, 60, 252, 260  
 Igelsberg, *Revier* 19, 248  
 Jettenberg, *Hut* 54, 66, 258, 263  
 Justingen, *Forstamt* 152, 294, 303, 315, 326  
 Justingen, *Revier* 13, 246  
 Kirchen, *Hut* 67, 264  
 Kirchen, *Revier* 91, 270  
 Klecken, *Hut* 76, 265  
 Klosterreichenbach, *Forstamt* 153, 297, 304, 319, 330  
 Kohlstetten, *Forstamt* 137, 295, 307, 315, 336  
 Königseggwald, *Revier* 76, 265  
 Kuppigen, *Hut* 6, 84, 244, 269  
 Langenau, *Forstamt* 155  
 Langenbrand, *Forstamt* 156, 289, 305  
 Langenbrand, *Revier* 26, 250  
 Langentrog, *Revier* 49, 79, 257, 267  
 Laupheim, *Hut* 91, 272  
 Laupheim, *Revier* 32, 252  
 Leidringen, *Revier* 39, 46, 255, 256  
 Lenningen, *Revier* 67, 264  
 Leutkirch, *Forstamt* 157, 306, 320, 347  
 Leutkirch, *Revier* 50, 77, 257, 266  
 Lichtenstein, *Forstamt* 159, 295, 307, 313, 322, 324  
 Lichtenstein, *Revier* 55, 67, 259, 262  
 Liebenzell, *Revier* 27, 84, 250, 269  
 Löwental, *Revier* 76, 265  
 Magolsheim, *Hut* 68, 264  
 Margrethausen, *Revier* 36, 254  
 Marienberg, *Hut* 68, 91, 262, 273  
 Meistern, *Forstamt* 161, 283, 289, 296, 308  
 Mengen, *Forstamt* 162, 309, 325  
 Messkirch, *Forstamt* 164  
 Metzingen, *Forstamt* 165, 310, 324, 336, 346  
 Metzingen, *Revier* 68, 261  
 Mochental, *Forstamt* 170, 294, 311, 312, 315, 325, 351  
 Mochental, *Revier* 13, 91, 247, 270  
 Mochenwangen, *Forstamt* 167, 280, 282, 323, 349  
 Mössingen, *Forstamt* 172, 288, 307, 313, 324, 328, 341, 344  
 Mössingen, *Hut* 69  
 Mössingen, *Revier* 55, 259  
 Mühlheim, *Forstamt* 175, 314, 334, 345  
 Mühlheim, *Revier* 38, 255  
 Münsingen, *Forstamt* 176, 295, 299, 303, 312, 315, 322, 336  
 Münsingen, *Heeresforstamt* 346  
 Nagold, *Forstamt* 178, 292, 316, 350  
 Nagold, *Hut* 6, 244  
 Nagold, *Revier* 85, 268  
 Naislach, *Revier* 28, 85, 251, 268  
 Nellingen, *Forstamt* 303  
 Neuenbürg, *Forstamt* 180, 278, 289, 305, 317, 332  
 Neuenbürg, *Forstamt (alter Ordnung)* 24  
 Neuffen, *Forstamt* 299, 346  
 Neuffen, *Revier* 69, 264  
 Neukirchen, *Hut* 39, 253  
 Nürtingen, *Forstamt* 310, 346  
 Oberjettingen, *Hut* 6, 86, 244, 268  
 Oberndorf, *Forstamt* 182, 293, 318, 331  
 Oberndorf, *Revier* 39, 45, 255, 256  
 Obertal, *Forstamt* 184, 297, 304, 319, 330  
 Oberwilzlingen, *Hut* 69, 92, 264, 270  
 Ochsenhausen, *Forstamt* 185, 287, 291, 302, 306, 320  
 Ochsenhausen, *Forstamt (alter Ordnung)* 31  
 Ochsenhausen, *Hut* 92, 272  
 Ochsenhausen, *Revier* 11, 33, 60, 78, 245, 252, 260, 266  
 Offenhausen, *Revier* 63, 92, 262, 271  
 Ort, *Behörde* Seite  
 Pfalzgrafenweiler, *Forstamt* 187, 292, 321  
 Pfalzgrafenweiler, *Revier* 6, 20, 243, 248  
 Pflummern, *Revier* 14, 92, 247, 270  
 Pfronstetten, *Forstamt* 188, 307, 315, 322, 325, 351

Pfronstetten, *Hut* 69, 264  
 Pfronstetten, *Revier* 14, 93, 247, 270  
 Pfullendorf, *Forstamt* 190  
 Pfullingen, *Hut* 69, 262  
 Plattenhardt, *Revier* 55, 258  
 Radolfzell, *Forstamt* 345  
 Ravensburg, *Forstamt* 191, 323, 339, 347, 349  
 Reichenbach, *Revier* 21, 248  
 Reutlingen, *Forstamt* 194, 307, 310, 313, 324, 33, 341, 342, 343  
 Reutlingen, *Revier* 70, 261  
 Riedlingen, *Forstamt* 196, 309, 312, 322, 325, 351  
 Riedlingen, *Revier* 14, 247  
 Ringingen, *Forstamt* 198, 303, 326  
 Ringingen, *Revier* 14, 246  
 Roseck, *Revier* 55, 258  
 Rosenfeld, *Forstamt* 199, 293, 327, 331  
 Rosenfeld, *Revier* 39, 46, 255, 256  
 Rot, *Hut* 94, 272  
 Rotenstein, *Revier* 40, 254  
 Rottenburg, *Forstamt* 201, 286, 301, 313, 328, 341  
 Rottenburg, *Revier* 55, 258  
 Rottenmünster, *Forstamt* 203, 293, 329, 331  
 Rottenmünster, *Revier* 40, 254  
 Rottweil, *Forstamt* 203, 329, 334, 340  
 Rottweil, *Forstamt (alter Ordnung)* 36  
 Sattelbach, *Hut* 78, 265  
 Saulgau, *Hut* 94, 273  
 Schelklingen, *Forstamt* 303  
 Schömberg, *Revier* 22, 28, 248, 251  
 Schönbronn, *Hut* 7, 244  
 Schönbronn, *Revier* 87, 268  
 Schönmünzach, *Forstamt* 206, 304, 319, 330, 333  
 Schönmünzach, *Revier* 22, 248  
 Schramberg, *Forstamt* 207, 276, 293, 331  
 Schussenried, *Hut* 94, 272  
 Schussenried, *Revier* 10, 34, 78, 252, 266  
 Schwann, *Forstamt* 208, 317, 332  
 Schwann, *Revier* 28, 250  
 Schwarzenberg, *Revier* 22, 248  
 Seeburg, *Revier* 70, 261  
 Sigmaringen, *Forstamt* 209  
 Simmersfeld, *Forstamt* 210, 283, 296, 300, 330, 333  
 Simmersfeld, *Revier* 7, 28, 243, 251  
 Simmozheim, *Revier* 86, 268  
 Söflingen, *Revier* 61, 260  
 Spaichingen, *Forstamt* 211, 314, 329, 334, 345  
 Spaichingen, *Revier* 40, 41, 254  
 St. Johann, *Forstamt* 213, 295, 315, 324, 336, 346  
 St. Johann, *Revier* 70, 261  
 Stammheim, *Forstamt* 212, 335  
 Stammheim, *Revier* 86, 268  
 Steinwald, *Forstamt* 141, 276, 292, 297, 298  
 Sterneck, *Hut* 41, 253  
 Sterneck, *Revier* 22, 48, 248, 256  
 Sulz, *Forstamt* 215, 276, 301, 318, 337  
 Sulz, *Forstamt (alter Ordnung)* 44  
 Sulz, *Hut* 22, 248  
 Sulz, *Revier* 41, 47, 255, 256  
 Tailfingen, *Forstamt* 217, 275, 285, 338  
 Talheim, *Revier* 41, 254  
 Tettnang, *Forstamt* 218, 323, 339, 347  
 Tettnang, *Forstamt (alter Ordnung)* 49  
 Tettnang, *Revier* 50, 78, 257, 267  
 Triberg, *Forstamt* 293, 331  
 Trossingen, *Forstamt* 220, 329, 340  
 Tübingen, *Forstamt* 221, 223, 225  
 Tübingen, *Forstamt (alter Ordnung)* 52  
 Tumlingen, *Revier* 8, 18, 47, 243, 248, 256  
 Tuttlingen, *Forstamt* 227, 314, 334, 345  
 Tuttlingen, *Oberforstamt* 58  
 Tuttlingen, *Revier* 42, 253  
 Überlingen, *Forstamt* 229  
 Ulm, *Forstamt* 230  
 Ulm, *Forstamt (alter Ordnung)* 59  
 Unterbrändi, *Revier* 48, 256  
 Urach, *Forstamt* 231, 299, 310, 336, 346  
 Urach, *Forstamt (alter Ordnung)* 62  
 Urach, *Revier* 71, 261  
 Uttenweiler, *Hut* 94, 270  
 Uttenweiler, *Revier* 11, 245  
 Villingen, *Forstamt* 340  
 Walddorf, *Revier* 56, 71, 259, 264  
 Waldenbuch, *Revier* 56, 259  
 Waldsee, *Hut* 94, 271  
 Wangen, *Forstamt* 234, 282, 306, 323, 339, 347, 349  
 Wangen, *Hut* 79  
 Wangen, *Revier* 79, 267  
 Warthausen, *Revier* 31, 252  
 Wehingen, *Forstamt* 237, 314, 348  
 Wehingen, *Revier* 42, 254  
 Weil im Schönbuch, *Forstamt* 286, 342  
 Weil im Schönbuch, *Revier* 57, 259  
 Weilersteußlingen, *Revier* 12, 246  
 Weingarten, *Forstamt* 238, 282, 311, 323, 347, 349  
 Weingarten, *Forstamt (alter Ordnung)* 72  
 Weingarten, *Revier* 80, 266  
 Weissenau, *Forstamt* 191, 311, 323, 339

Weissenau, *Revier* 81, 267  
Wiblingen, *Forstamt* 291, 294, 320  
Wiblingen, *Revier* 35, 61, 252, 260  
Wiesensteig, *Forstamt* 299, 346  
Wildbad, *Revier* 29, 250  
Wildberg, *Forstamt* 240, 277, 281, 290, 316, 350  
Wildberg, *Forstamt (alter Ordnung)* 82  
Wildberg, *Revier* 87, 268  
Wilhelmskirch, *Revier* 51, 257

Wittlingen, *Revier* 70, 261  
Wolfach II, *Forstamt* 293, 331  
Wolfegg, *Hut* 81, 266  
Zainingen, *Revier* 65, 261  
Zavelstein, *Hut* 87, 268  
Zavelstein, *Revier* 30, 251  
Zwiefalten, *Forstamt* 241, 312, 322, 325, 351  
Zwiefalten, *Forstamt (alter Ordnung)* 88  
Zwiefalten, *Revier* 15, 95, 247, 270

# 6. Karten

Stand 1878

## EINTEILUNG des Königreichs Württemberg nach FORSTSTREVIEREN.

1878.

Schrift:  
FORSTAMTSITZE  
Roveramtssitze.

Mafsstab 1:600000



Stand 1921

Einteilung von Württemberg  
nach  
**FORSTBEZIRKEN**  
(Stand von 1921)

Maßstab 1:600000  
0 5 10 15 20 25 km



Stand ca. 1929

# Einteilung von Württemberg nach FORSTVERBÄNDEN UND-BEZIRKEN.

(Stand von 19 )

Maßstab 1:600000.  
0 5 10 15 20 25 km

